



Соціально-економічний аналіз Баштанської міської ради Миколаївської області (Баштанська об'єднана територіальна громада)

Матеріали до стратегічного плану розвитку
Баштанської міської ради Миколаївської області на 2018-2025 роки



Підготовлено в рамках проекту „Польський досвід для розробки Стратегічного плану розвитку Баштанської міської ради Миколаївської області на 2018-2025 роки”, за фінансової підтримки Польсько-Американського Фонду Свободи в рамках програми RITA – Зміни в регіоні, що реалізується через Фонд Освіта для Демократії

2017 рік

Зміст

1. ХАРАКТЕРИСТИКА ГРОМАДИ	
1.1. Коротка характеристика громади.....	6
1.2. Інформація про орган місцевого самоврядування.....	8
1.3. Інформація про об'єднання громадян і засоби масової інформації.....	8
1.4. Історична довідка.....	12
1.5. Коротка характеристика області та району.....	23
1.6. Коротка характеристика громад – конкурентів.....	25
2. ЗЕМЕЛЬНІ ТА ПРИРОДНІ РЕСУРСИ	
2.1. Земельні ресурси і територія громади.....	26
2.2. Містобудівні документи.....	27
2.3. Природні ресурси.....	28
2.4. Кліматичні умови.....	28
3. НАСЕЛЕННЯ І ТРУДОВІ РЕСУРСИ	
3.1. Чисельність населення і демографічна ситуація.....	28
3.2. Зайнятість населення та безробіття.....	32
3.3. Доходи населення і заробітна плата.....	34
4. ЕКОНОМІКА ГРОМАДИ	
4.1. Суб'єкти господарської діяльності.....	35
4.2. Структура економіки та розвиток головних секторів.....	35
4.3. Розвиток малого та середнього бізнесу.....	36
4.4. Зовнішньоекономічна діяльність.....	37
4.5. Інвестиційна діяльність.....	37
5. ФІНАНСОВИЙ СТАН ТА БЮДЖЕТ ГРОМАДИ	
5.1. Бюджет громади.....	38
6. ФІНАНСОВА ІНФРАСТРУКТУРА ТА МЕРЕЖА ПІДТРИМКИ БІЗНЕСУ	46
7. ТРАНСПОРТНА ІНФРАСТРУКТУРА І ЗВ'ЯЗОК	47
8. ІНФРАСТРУКТУРА ТОРГІВЛІ ТА ПОСЛУГ	52
8.1. Мережа закладів торгівлі та громадського харчування.....	51
8.2. Мережа закладів побутового обслуговування.....	54
8.3. Туристична інфраструктура.....	54
9. ЖИТЛОВО-КОМУНАЛЬНА ТА ЕНЕРГЕТИЧНА ІНФРАСТРУКТУРА	
9.1. Житловий фонд.....	55
9.2. Комунальна інфраструктура та інженерні мережі.....	59
9.3. Енергоспоживання та енергозбереження.....	73
10. СОЦІАЛЬНА ІНФРАСТРУКТУРА	
10.1. Мережа закладів освіти.....	74
10.2. Мережа закладів охорони здоров'я.....	77
10.3. Заклади культури.....	79
11. СТАН НАВКОЛИШНЬОГО ПРИРОДНОГО СЕРЕДОВИЩА	80
Додаток 1. Проблемні питання, які виникали під час підготовки соціально-економічного аналізу Баштанської ОТГ та рекомендації щодо їх усунення.....	85

Перелік таблиць

Таблиця 1.1.1. Порівняння громади, району і області.....	7
Таблиця 1.3.1. Перелік громадських об'єднань без статуту юридичної особи, які знаходяться на території Баштанської міської ради.....	9
Таблиця 1.3.2. Перелік громадських об'єднань із статусом юридичної особи, які знаходяться на території Баштанської міської ради.....	10
Таблиця 1.6.1. Коротка характеристика громад-конкурентів.....	25
Таблиця 2.1.1. Основні виробники сільськогосподарської продукції на території Баштанської міської ради.....	26
Таблиця 2.2.1. Наявність містобудівних документів у населених пунктах Баштанської міської ради.....	27
Таблиця 3.1.1. Кількість мешканців Баштанської міської ради в динаміці за 2010-2016 роки.....	29
Таблиця 3.1.2. Розподіл населення за статтю та віком в розрізі населених пунктів Баштанської міської ради станом на 31.12.2016 р.....	30
Таблиця 3.1.3. Природний рух населення Баштанської міської ради в динаміці за 2011-2016 роки.....	32
Таблиця 3.2.1. Розподіл працездатного та непрацездатного населення Баштанської міської ради в розрізі населених пунктів та за статтю.....	33
Таблиця 3.2.2. Основні показники щодо рівня зайнятості та безробіття на території Баштанського району.....	34
Таблиця 3.3.1. Середня заробітна плата по Баштанській міській раді за видами діяльності, грн.....	34
Таблиця 3.3.2. Інформація про рівень середньої заробітної плати на рівні району та області в динаміці за 2011-2016 рр., грн.....	35
Таблиця 4.1.1. Інформація про кількість суб'єктів підприємницької діяльності-юридичних осіб в динаміці за 2011-2016 роки.....	35
Таблиця 4.1.2. Інформація про кількість суб'єктів підприємницької діяльності-фізичних осіб в динаміці за 2011-2016 роки.....	35
Таблиця 4.2.1. Найбільші роботодавці на території Баштанської міської ради.....	35
Таблиця 4.3.1. Обсяг продукції та послуг за видами діяльності в порівнянних цінах по підприємствах Баштанського району відповідно до статистичних даних, млн. грн.....	36
Таблиця 4.3.2. Окремі статистичні показники щодо розвитку малих та середніх підприємств на рівні Баштанського району та Миколаївської області.....	36
Таблиця 5.1.1. Доходи бюджету Баштанської міської ради, млн. грн.....	38
Таблиця 5.1.2. Доходи бюджету на одного мешканця, грн.....	40
Таблиця 5.1.3. Структура видатків бюджету громади в 2017 році (прогноз), тис. грн.....	40
Таблиця 5.1.4. Структура видатків бюджету громади в 2018 році (прогноз), тис. грн.....	41
Таблиця 5.1.5. Найбільші платники податків на території Баштанської міської ради в розрізі видів сплачених податків.....	42
Таблиця 5.1.6. Перелік та вартість реалізованих проектів за кошти міжнародної технічної допомоги на території Баштанської міської ради.....	43
Таблиця 5.1.7. Перелік та вартість реалізованих проектів за кошти Державного Фонду	

Регіонального Розвитку (ДФРР) на території Баштанської міської ради.....	43
Таблиця 5.1.8. Перелік та вартість реалізованих проєктів-переможців державних та обласних конкурсів та програм на території Баштанської міської ради.....	44
Таблиця 5.1.9. Інформація про проєкти, направлені на участь у конкурсному відборі інвестиційних програм та проєктів регіонального розвитку, що можуть реалізовуватися за рахунок коштів ДФРР в Миколаївській області у 2018 році.....	45
Таблиця 5.1.10. Планові перспективні проєкти на найближчий період.....	45
Таблиця 6.1. Перелік банківських установ, що діють на території Баштанської міської ради.....	46
Таблиця 7.1. Відстань від адміністративного центру до населених пунктів громади.....	47
Таблиця 8.1.1. Загальна кількість магазинів у сільській місцевості Баштанської міської ради.....	52
Таблиця 8.1.2. Перелік найбільших магазинів у м.Баштанка.....	53
Таблиця 8.1.3. Перелік діючих ринків на території м.Баштанка.....	53
Таблиця 8.1.4. Перелік діючих закладів громадського харчування на території м.Баштанка.....	53
Таблиця 9.1.1. Забезпеченість житлом по Баштанській об'єднаній територіальній громаді за 2015-2016 роки.....	55
Таблиця 9.2.1. Обсяги води за окремими етапами в динаміці за 2013-2016 роки по КП «Міськводоканал».....	59
Таблиця 9.2.2. Характеристика якості води, джерела водопостачання. Поверхневий водозабір з р. Інгул в районі с. Отрадне, Баштанського району.....	61
Таблиця 9.2.3. Характеристика якості води, джерела водопостачання. Підземний водозабір с. Шевченко, Баштанського району.....	61
Таблиця 9.2.4. Характеристика якості очищеної води з підземного водозабору. Показники за 2014-2016 рр.....	62
Таблиця 9.2.5. Характеристика якості очищеної води з поверхневого водозабору за 2016 рік.....	62
Таблиця 9.2.6. Характеристика каналізаційних мереж за терміном експлуатації.....	68
Таблиця 9.2.7. Граничнодопустимі рівні скиду (ГДС) очищених стічних вод.....	69
Таблиця 9.2.8. Стан водопостачання в сільських населених пунктах Баштанської міської ради.....	70
Таблиця 9.2.9. Основні показники електропостачання по Баштанській міській раді.....	72
Таблиця 9.2.10. Основні характеристики газопостачання на території Баштанської міської ради.....	72
Таблиця 9.3.1. Перелік та вартість реалізованих проєктів у сфері енергозбереження на території Баштанської міської ради.....	73
Таблиця 10.1.1. Дошкільні та загальноосвітні навчальні заклади Баштанської ОТГ.....	74
Таблиця 10.1.2. Перелік та опис дошкільних та шкільних закладів.....	75
Таблиця 10.1.3. Випускники навчальних закладів: вищих, професійно-технічних.....	77
Таблиця 10.2.1. Відвідування в амбулаторії та на дому на 100 жителів в закладах ПМСД.....	77

Таблиця 10.2.2. Амбулаторно-поліклінічне обслуговування населення в закладах ЦПМСД.....	78
Таблиця 10.2.3. Робота денних стаціонарів та стаціонарів вдома по закладах ПМСД	79
Таблиця 10.3.1. Місткість споруд культурно-спортивного призначення.....	79
Таблиця 11.1. Морфологічний склад твердих побутових відходів міста.....	82

Перелік малюнків

Мал. 1.2.1. Кількість депутатських мандатів, отриманих місцевими організаціями політичних партій у багатомандатному виборчому окрузі.....	8
Мал. 2.1.1. Структура земель ного фонду Баштанської ОТГ в розрізі форм власності.....	26
Мал. 3.1.1. Порівняння кількості мешканців громади, Баштанського району та Миколаївської області в динаміці за 2011-2016 роки.....	30
Мал.3.1.2. Природний приріст населення Баштанської міської ради в динаміці за 2011-2016 р.р.....	32
Мал.5.1.1. Прогноз доходів бюджету на 2017 рік, млн. грн.....	39
Мал.5.1.2. Структура видатків бюджету у 2017 році (прогноз), тис. грн.....	40
Мал 5.1.3. Прогнозована структура видатків бюджету Баштанської міської ради на 2018 рік.....	41
Мал. 7.1. Автомобільні дороги на території громади.....	47
Мал. 9.1.2. Загальна площа житлового фонду у 2015-2016 роках.....	55
Мал.9.1.2. Забезпеченість житлом на одну особу по громаді у 2015-2016 роках.....	56
Мал. 9.2.1. Водний баланс підприємства водопостачання.....	59
Мал. 9.2.2. Стуктура водопровідних мереж.....	64
Мал. 9.2.3. Матеріал труб на водопровідних мережах.....	64
Мал. 9.2.4. Охоплення приладами обліку води.....	65
Мал. 9.2.5. Аналіз реалізації та втрат.....	66
Мал. 9.2.6. Структура каналізаційних мереж.....	68
Мал. 9.2.7. Матеріал каналізаційних трубопроводів.....	69
Мал. 9.2.8. Перевищення ГДС в очищених стічних водах.....	70
Мал. 9.2.9. Споживання електроенергії населенням та юридичними особами по Баштанській міській раді в динаміці за 2012-2016 роки.....	72
Мал.9.2.10. Споживання газу населенням, підприємствами та бюджетними установами Баштанської міської ради.....	72
Мал.11.1. Розподіл ТВП за місцем утворення.....	84

1. ХАРАКТЕРИСТИКА ГРОМАДИ

1.1. Коротка характеристика громади

Баштанська міська об'єднана територіальна громада утворена відповідно до рішення міської ради від 09 вересня 2016 року «Про добровільне об'єднання громад». Перша сесія міської ради відбулася 28 грудня 2016 року.

До складу громади увійшли населені пункти: м.Баштанка, селище Андріївка та 24 села: Шевченко, Зелений Яр, Трудове, Добре, Новоєгорівка, Явкіне, Червоний Став, Новосергіївка, Тарасівка, Горожене, Новогорожене, Зелений Гай, Новопавлівка, Зелений Клин, Піски, Костянтинівка, Новоіванівка, Київське, Старосолдатське, Христофорівка, Плющівка, Новогеоргіївка, Шляхове, Одрadne з адміністративним центром у місті Баштанка Баштанського району Миколаївської області.

Баштанська міська об'єднана територіальна громада розташована у північно – східній частині Миколаївської області в зоні лівобережного степу і лежить у межах Причорноморської низовини. Рельєф слаборозчинний. Абсолютні відмітки від 70 м в річкових долинах, до 100 м на півночі території громади.

Об'єднана територіальна громада (далі – ОТГ) займає площу 77384,6159 га, з населенням 23146 мешканців, у тому числі у м.Баштанка 12599 осіб.

Територіально громада межує з:

- 1) півночі – Новобузьким районом Миколаївської області;
- 2) заходу – Інгульською, Костичівською, Кашперо-Миколаївською сільськими радами;
- 3) півдня – Лоцкинською, Доброкриничанською, Мар'ївською сільськими радами;
- 4) сходу – Березнегуватським районом;

Із корисних копалин значення мають поклади піску та глини. Головна річка Інгул (з притокою Громокля) впадає у Бузький лиман Чорного моря. Основний земельний фонд складають південні чорноземи. На території є ландшафно-ботанічний заказник «Христофорівські плавні» (200 га).

Баштанська ОТГ має розвинену транспортну та фінансову інфраструктуру.

По території громади проходить дорога державного значення Н-11 Дніпро – Миколаїв, яка з'єднує південь і північ країни, є важливою магістраллю для вантажного транспорту, особливо враховуючи наявність морських портів у м. Миколаєві та м. Одесі.

Залізнична колія, крім пасажирського та вантажного потоку країни, на території ОТГ, обслуговує Добренський елеватор та інші транспортні майданчики, розташовані біля пасажиро-товарної станції «Явкіне».

Від обласного центру м.Миколаїв місто Баштанка знаходиться на відстані 65 км.

Продукція ПАТ «Баштанський сирзавод» під торговою маркою «Славія» відома далеко за її межами. За останні 10 років ПАТ «Баштанський сирзавод» отримав більш 80 нагород на міжнародних та національних виставках.

Успішно працюють сільгоспідприємства: ТОВ «Птахофабрика» та ТДВ «Зоря Інгулу». Аграрний сектор економіки громади представлений - господарствами, у тому числі, сільськогосподарськими товариствами, фермерськими господарствами. Цей сектор громади спеціалізується на вирощуванні зернових та технічних культур, також розвивається садівництво і плодоовочівництво, переробна промисловість.

Медична мережа Баштанської об'єднаної територіальної громади нараховує 5 лікарських амбулаторій та 13 фельдшерсько-акушерських пунктів.

На території Баштанської об'єднаної територіальної громади функціонує 26 закладів освіти, у тому числі: 10 загальноосвітніх навчальних закладів I-III ступеня, 2 загальноосвітні навчальні заклади I-II ступеня, 13 дошкільних навчальних закладів, 1 заклад позашкільної освіти, 30 закладів культури, 1 заклад фізичної культури та 2 профтехучилища.

У місті є 3 промислових та 1 сільськогосподарський ринки, 5 комунальних підприємств КП «Міськводоканал», КП «Добробут», КП «Христофорівське», КП «Новосергіївське» та КП «Пісківське», комунальна організація «Правопорядок». Культосвітню роботу проводять 27 клубних та 26 бібліотечних закладів, дитяча музична школа в м.Баштанка. Також, є Будинок культури, кінотеатр, функціонує районний краєзнавчий музей та музей образотворчого та декоративно – ужиткового мистецтва в с.Христофорівка.

Створено відповідну спортивну базу: є 2 стадіони з трибунами на 1500 місць, 53 спортивні майданчики, 23 футбольних поля, 30 спортивних залів. В м. Баштанка є спортивний комплекс, дитяча-юнацька спортивна школа, готель, працює 4 філії банків.

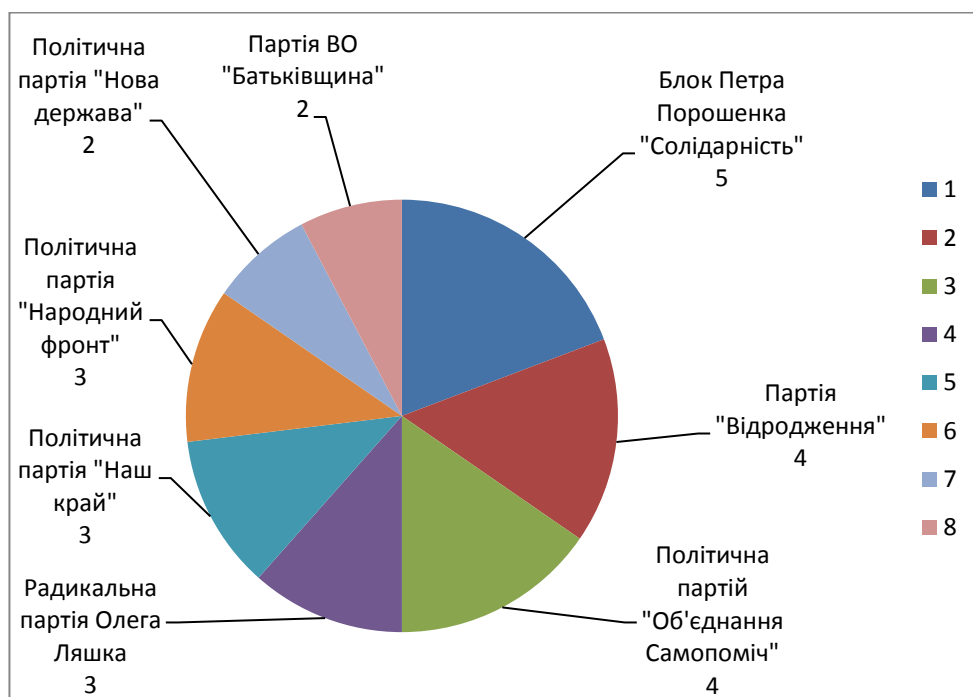
Таблиця 1.1.1

Порівняння громади, району і області

Регіони	Загальна площа, кв.км	Площа громади у % до заг. площі району/області	Населення, осіб	Населення громади у % до заг. чисельності населення району/області	Густота населення, осіб/1кв. км
Громада	773,846	X	23146	X	29,9
Район	1706,161	45,4	37638	61,5	22,1
Область	24598	3,1	1173500	1,97	47,7

1.2. Інформація про орган місцевого самоврядування

До складу Баштанської міської ради сьомого скликання обрано 26 депутатів. Розподіл отриманих мандатів в розрізі політичних партій наведено на Мал. 1.2.1.



Мал. 1.2.1. Кількість депутатських мандатів, отриманих районними організаціями політичних партій у багатомандатному виборчому окрузі

Утворено три депутатські фракції:

- депутатську фракцію міської ради від Баштанської районної в Миколаївській області організації партії «БЛОК ПЕТРА ПОРОШЕНКА «СОЛІДАРНІСТЬ» в кількості 5 депутатів;
- депутатську фракцію ВО «Батьківщина» в міській раді в кількості 2 депутатів;
- депутатську фракцію політичної партії «Народний фронт» в кількості 3 депутатів.

1.3. Інформація про об'єднання громадян і засоби масової інформації

На території Баштанської міської ради на обліку знаходиться 25 профспілкових організацій, із них 24 легалізовано шляхом письмового повідомлення про заснування; зареєстровано 16 громадських об'єднань без статусу юридичної особи. Перелік даних об'єднань наведено в Таблиці 1.3.1.

Таблиця 1.3.1

Перелік громадських об'єднань без статуту юридичної особи, які знаходяться на території Баштанської міської ради

	Назва громадського об'єднання без статусу юридичної особи		Назва громадського об'єднання без статусу юридичної особи
•	Громадська організація «Майдан Баштанщини»	•	Громадська організація «Асоціація фермерів та приватних землевласників Баштанського району «Південний степ»»
•	Баштанське районне відділення української спілки в'язнів - жертв нацизму	•	Громадська організація «Асоціація бджолярів Баштанського району Миколаївської області»
•	Первинний осередок товариства “Знання” с.Явкіне	•	Баштанський районний осередок Всеукраїнської громадської організації «Союз Чорнобиль України»
•	Баштанська районна організація Всеукраїнського об'єднання "Держава»	•	Баштанський районний осередок Всеукраїнської громадської організації “Антикримінальний вибір”
•	Баштанська районна Всеукраїнська організація "За Україну! За Ющенка!	•	Баштанський районний осередок асоціації спеціалістів ветеринарної медицини
•	Баштанський районний осередок Всеукраїнської молодіжної організації «Союз Молоді регіонів України»	•	Баштанський районний осередок громадської організації «Фронт змін»
•	Громадське об'єднання «Баштанська районна громадська організація учасників антитерористичної операції»	•	Громадська організація «Клуб рибалок Баштанки»
•	Громадська організація «Клуб рибалок ставу Балковий»	•	Громадська організація «Центральна спілка рибалок Баштанщини»

Також на території міста Баштанка та сіл, що входять до складу ОТГ, легалізовано 66 громадських об'єднань, їх перелік наведено в Таблиці 1.3.2.

Таблиця 1.3.2

Перелік громадських об'єднань із статусом юридичної особи, які знаходяться на території Баштанської міської ради

	Назва громадського об'єднання		Назва громадського об'єднання
•	Баштанська районна громадська організація "Злагода"	•	Громадська організація «Спілка власників корів «Мрія-1»»
•	Баштанський фізкультурно – спортивний клуб "Сіріус"	•	Спілка власників корів «Ласуня-3»
•	Баштанський фізкультурно – спортивний клуб "Колос"	•	Баштанський спортивний клуб ветеранів спорту
•	Товариство по захисту прав споживачів ВАТ "Баштанська харчосмакова фабрика"	•	Спілка власників корів «Квітка»
•	Громадська організація "Місцевий осередок всеукраїнської організації інвалідів "Союз організацій інвалідів України" Баштанського району Миколаївської області"	•	Громадська організація "Фонд підтримки та розвитку підприємництва "ПРОМІНЬ"
•	Баштанська міська молодіжна громадська організація "Єдність"	•	Громадська організація "Баштанська організація «НАШЕ МІСТО»»
•	Спілка промисловців та підприємців Баштанського району	•	Спілка власників корів "Веселка "
•	Громадська організація "Спілка підприємців Баштанського району"	•	Спілка власників корів "Ласуня" с.Явкине
•	Громадська організація "Баштанський авіаційно-технічний спортивний клуб"	•	Спілка власників корів «Мілка»
•	Громадська організація "Спілка власників корів "ЛАСУНЯ"	•	Спілка власників корів "Веселка"
•	Громадська організація «Спілка власників корів "МАЗУХА»»	•	Спілка власників корів "Мазуха"
•	Пісківська сільська організація «КОНТИНЕНТ»	•	Громадська організація «Спілка власників корів «Квітка»»
•	Спілка власників корів «Меркурій»	•	Громадська організація «Спілка власників корів «Берізка»»
•	Громадська організація «Спілка власників корів «Світанок»»	•	Громадська організація «Спілка власників корів «Світанок I»»
•	Громадська організація «Спілка власників корів «Ласуня-1»»	•	Громадська організація «Спілка власників корів «Надія 1»»
•	Баштанська районна громадська організація сприяння виборам блоку "Наша Україна"	•	Асоціація фермерів та приватних землевласників Баштанського району "Хлібороб Миколаївщини"

Соціально-економічний аналіз Баштанської міської ради Миколаївської області
(Баштанської об'єднаної територіальної громади)

• Спілка власників корів "Мрія"	• Клуб уболівальників футбольної команди "Славя"
• Громадська організація «Спілка власників корів «Веселка»	• Громадська організація «Спілка власників корів «Ласуня»»
• громадська організація "Федерація футболу Баштанського району"	• Садівниче товариство "Родина"
• Баштанська районна організація "Українська соціал – демократична молодь"	• Спілка власників корів "Мрія"
• Баштанська районна організація товариства "Знання"	• Спілка власників корів «Степовичка»
• Районна організація "Українського Товариства мисливців і рибалок"	• Баштанський районний осередок Всеукраїнської громадської організації "Захист дітей війни"
• Баштанська районна організація "Спілка Молодих Соціалістів"	• Громадська організація «Спілка власників корів «Степовичка»
• Спілка підприємців ринку "Центральний" міста Баштанка Миколаївської області	• Баштанська районна громадська організація Волонтерів
• Громадська організація "Баштанська районна організація Всеукраїнського фізкультурно-спортивного товариства "КОЛОС" Агропромислового комплексу України	• Баштанська громадська районна організація інвалідів «Довіра»
• Баштанська районна організація фермерів та приватних землевласників "Відродження"	• Громадська організація "Мрії збуваються"
• Громадська організація "Спілка багатодітних сімей Баштанського району"	• Спілка власників земельних та майнових паїв
• Громадська організація «Новопавлівська організація «ІМПУЛЬС»»	• Баштанська районна організація "Товариства Червоного Хреста"
• Громадська організація «Новоіванівська організація «ДОВІРА»»	• Громадська організація «Плющівська організація «НАДІЯ»»
• Явкинська громадська організація "Час змін"	• Христофорівська громадська організація «Христофорівці»
• Доброкриничанська громадська організація «Криничка»	• Громадська організація «Молодь Баштанщини»
• Громадська організація "Перспектива і розвиток"	• Громадська організація "Садівничий трудівник»
• Громадська організація "Спілка власників корів "ВЕСЕЛКА I"	• Громадська організація «Центр розвитку місцевої демократії «ГОЛОС ГРОМАДИ»»

Слід зауважити, що переважна більшість вказаних організацій є неактивними.

На території Баштанської ОТГ друкуються наступні газети та вісники:

- Баштанська районна газета "Голос Баштанщини"(засновник: трудовий колектив редакції газети), виходить двічі на тиждень, тираж: 4970 шт.

- Вісники: с.Добре, с.Новоіванівка, с.Новопавлівка, с.Новосергіївка, с.Піски, с.Плющівка, с.Христофорівка, с.Явкіне, друкуються 1 раз на місяць, тираж різниться від 20-100 прим. залежно від кількості жителів, що проживають в селі.

На шпальтах газети у вкладці міської ради «Баштанка сьогодні» та на офіційному сайті Баштанської міської ради постійно розміщуються матеріали щодо розвитку та подій в Баштанській міській об'єднаній територіальній громаді.

Офіційний сайт міської ради: <http://bashtanka.org.ua/>

Офіційна сторінка на FACEBOOK: <https://www.facebook.com/Баштанська-міська-рада-871455666253412/?fref=ts>

1.4. Історична довідка

Історичний екскурс центральними садибами рад, що увійшли до Баштанської об'єднаної територіальної громади.

Місто Баштанка

Історія Баштанки (до 1928 року - Полтавка) починається з 1806 року, коли на казенних землях, де вона тепер розташована, царський уряд оселив переселенців з Полтавської та Чернігівської губерній. У 1817 році населення Полтавки становило 798 осіб. Основними заняттями жителів села були тваринництво і землеробство. Наприкінці 20-х років XIX ст. Полтавка стала військовим поселенням і в 1830 році вона входила до складу I-ої Бузької уланської дивізії. У той час тут налічувалось 214 дворів, де проживало 1216 осіб.

У кінці XIX – поч. XX ст. Полтавка, як центр волості, входила до складу Херсонського уїзду Херсонської губернії, тут розміщувалося волосне управління, земська поштова станція, де мешкало більше 7 тис. осіб. Степове містечко славилось базарами, ярмарками, які проводились тричі на рік.

Свій слід в історії міста залишила Перша світова війна. Населення Полтавки у 1916 році порівняно з 1913 роком зменшилося на 900 осіб.

У грудні 1917 року в селі була встановлена радянська влада. У березні 1918 року до Полтавки увійшли німецько-австрійські війська. Жителі селища повели боротьбу проти німецько-австрійських окупантів. У грудні 1918 року на зміну кайзерівським військам прийшли англо-французькі інтервенти, які господарювали у краї до весни 1919 року.

18 серпня 1919 року Полтавку захопили денікінці. На сільському сході жителі Полтавки обрали повстанський комітет для боротьби з денікінцями. Так виникла Баштанська республіка (за назвою балки у якій розкинулось село). В рядах повстанців налічувалось близько 4 тисяч озброєних бійців. Два місяці Баштанська республіка героїчно протистояла денікінцям. 19 листопада 1919 року білогвардійці розпочали

розправу над повстанцями. Тільки в Полтавці денікінські війська розстріляли і закатували близько 900 повстанців. Баштанська республіка увійшла в історію.

У 1922 році виникли сільськогосподарські артіль – «Нове життя», «Воля», «Червоний орач». У 1924 році – ТОЗ «Веселий гай», пізніше – «Незаможник», «Червоний трудовик». Населення Полтавки робило перші кроки в організації охорони здоров'я, проведення культурного будівництва. Почала працювати лікарня, відкрилась амбулаторія, аптека. Налагоджувалась робота шкіл. У 1920 році в селі працювало три початкові школи, в яких працювало 22 вчителів і навчалось 700 учнів. Для дітей-сиріт був відкритий дитячий будинок.

У 1928 році Полтавку перейменовано у Баштанку.

У 20-30 роках ХХ ст. у Баштанці почала розвиватись промисловість. У 1929 році збудували млин, почав працювати райпромкомбінат, який випускав томатний сік, соняшникову олію. Працювали: промислова артіль по ремонту і шиття взуття, комбінат комунальних підприємств. У 1936 році відкрито електростанцію. У цьому ж році в Баштанці проходив зліт трактористів МТС.

Напередодні війни у місті проживало 8 тис. осіб. Особливе місце в історії Баштанки займав період Другої світової війни. З наближенням ворога до міста був сформований загін народного ополчення, у якому нараховувалося 2677 осіб. 12 серпня 1941 року німці захопили Баштанку. У березні 1944 року почалося визволення Баштанки.

9 березня 1944 року в результаті Березнегувато-Снігурівської операції Баштанка була звільнена від німецько-фашистських загарбників. На фронтах Другої світової війни воювало 1305 баштанців, 283 із них загинули в боях, 1102 нагороджені бойовими орденами і медалями.

З великим патріотичним піднесенням і ентузіазмом баштанці почали відбудову зруйнованого міста. Поступово налагоджувалось мирне життя. В травні 1944 року почала функціонувати лікарня, дитячі садки, відкрили восени початкову та семирічну школу. Працював районний Палац культури. В 1945 році вступив в дію місцевий радіовузол. 1946 році – електростанція.

У 1987 році Баштанка стала містом.

Чимало талановитих людей народилися на Баштанщині, зокрема, С.П.Бойченко (1912-1987) – перший радянський рекордсмен світу з плавання; Г.О.Довженко (1899-1980) – заслужений художник України; О.О.Сизоненко (1923 р.н.) – відомий український письменник, лауреат Державної премії УРСР ім. Т.Г.Шевченка; Г.А. В'язовський (1919-1996) – літературний критик, доктор філологічних наук, професор; Р.І.Фощенко (1908-1970) – режисер Київської кіностудії хронікально-документальних фільмів.

Село Добре

Єврейська землеробська колонія Добра (Добре, Добренька, Добринка, Новенька) заснована у 1807 році та була однією із найбільших єврейських колоній Херсонської

губернії. Вона була заснована на землях "казенного ведомства, бывшее владение коллежского советника О. Турновита", в пустоші Добра на балці Добренька. Від назви пустоші і балки колонія і отримала свою назву.

У 1859 р. в Добрій (Новенькій) в 162 дворах проживало 481 осіб (243 чоловіків і 238 жінок). До цього часу колоністи побудували єврейський молитвений будинок. Головним заняттям жителів колонії було землеробство.

У 1869-1873 рр. поблизу колонії будувалася Харківсько-Миколаївська залізниця. За 2 кілометри від колонії була побудована залізнична станція, яка отримала назву колонії. В колонії утворилося багато великих успішних господарств, які використовували найману працю. Максим Горький у 1891 р. "ходив по Україні" і зупинився на декілька місяців в Добрій, де він працював у одного із колоністів.

Почався період розквіту колонії. Основною сільськогосподарською культурою була озима і яра пшениця. Також вирощували жито, ячмінь, кукурудзу, соняшник. На той час в колонії було 3 єврейських молитвених будинки аптечна лавка, фельдшерський пункт, баня, 3 лісових склади, спільний хлібний амбар, оптовий склад вина і спирту, 13 лавок, два трактири, ринок, що працював 50 днів на рік. В громадських ставках розводили і ловили рибу різних видів (сазан, карп, карась). На початку ХХ століття поширився розвиток садівництва, виноградарства і вирощення бахчевих культур. Колонію оточували доглянуті виноградники. Вино купували жителі сусідніх міст - Миколаєва і Херсона. Крім землеробства жителі колонії займалися промислами і торгівлею. Колонія славилася своїми ринками. На початку ХХ століття річний прибуток лавок перевищував 400 тис. карбованців. В селі працювали ремісники: шевці, столяри, ковалі, будівельники, пічники та інші. Вони обслуговували жителів колонії, а також селян сусідніх сіл.

Достойне місце в житті колонії займала сільська інтелігенція: лікарі, фельдшери, акушери, аптекарі, учителя, служителі культу (раввіни, різники, хазани та вчителя Тори). Перша школа для навчання російської мови, арифметики, єврейської мови та закону Божого в колонії відкрилася у 1867 р. У школі навчалося 22 учні і 7 учениць. У 1890 р. була заснована земська школа, в 1911 р. - однокласне початкове училище, в якому навчалися 3 роки. Але ці навчальні заклади в колонії відвідувала лише кожна четверта дитина. Усі хлопчики продовжували навчатися в хедерах. Практично все чоловіче населення колонії володіло єврейською мовою. В колонії працювала російсько – єврейська бібліотека - читальня, яка утримувалася на членські внески і приватні пожертви.

Перша світова війна значно погіршила становище колоністів. Колонія відчувала відсутність робочих рук, скоротилися посіви. Господарства, які залишилися без господарів, швидко ставали занедбанними. Зменшилося населення колонії.

Після Жовтневої революції в країні прокотилася Громадянська війна. Влада переходила з рук в руки. У серпні 1919 р. територія була захоплена денікінськими

військами. В цей же час тут діяли повстанці Н. Махно. Сутички між цими силами відбувалися просто на вулицях колонії. У січні 1920 р. у колонії була встановлена радянська влада.

В результаті Громадянської війни, голоду 1921-1923 рр., розповсюдження епідемій колонія та її господарство були зруйновані.

З перших років радянської влади в колонії проводилася боротьба з релігією. Першою жертвою стали хедери. 8 грудня 1922 року відбулися загальні збори, на яких було прийнято рішення про закриття хедерів в колонії.

У 1920-1930 рр. в селі були відкриті лікарняна амбулаторія, аптека і дитячий садок. В селі працювали млини, олійні, електростанція, бібліотека, маслозавод і радіовузол.

У роки II світової війни в боротьбі проти німецько-фашистських загарбників взяли участь 179 жителів села Доброго, із них 74 – загинули смертю хоробрих. 105 осіб за доблесть і відвагу, виявлену в боях проти гітлерівських окупантів, відзначені державними нагородами. 11 і 12 серпня 1941 року села Добре і Явкіне були піддані бомбардуванню - в результаті зруйнована більша частина колгоспних споруд і будинків колгоспників. Після бомбардування до села увійшли німці. 10 вересня 1941 р. було розстріляно всіх євреїв – колоністів, які залишилися в окупації. В цей трагічний день закінчилась історія єврейської землеробської колонії Добра. 10 березня 1944 р. село Добре було звільнено від фашистських загарбників. Але відновити єврейський характер, спосіб життя села було вже неможливо. В 1944-1945 р.р. до с.Добре було переселено 40 українських сімей із Західної України. Село почало відроджуватися.

У 1955 р. родичі загиблих євреїв створили громадську комісію по увіковічненню пам'яті загиблих. Велику роботу провели по складанню списків загиблих, зібранню коштів на перезахоронення тіл, встановлення пам'ятника. Під час перезахоронення виявилось, що тут, крім євреїв, розстрілювали радянських військовополонених та циган. 17 квітня 1960 року після завершення перезахоронення був встановлений пам'ятник.

У колонії Добра народилися: Плеханова (Боград) Розалія Марківна (1856-1949), революціонерка, суспільно-політичний діяч, дружина В.Г. Плеханова; Шендерай Мойше (1891-1970), журналіст та історик, писав на ідіші, з 1912 р. жив в Аргентині; Летучий Олександр Якович (1908-2002), льотчик, учасник радянсько-фінської і II світової війн, Герой Радянського Союзу - його ім'я з 2010 р. носить Добренська школа; Боград Петро Львович (1920-2006), генерал-майор, учасник II світової війни.

Село Новоіванівка

Перші згадки про село припадають на 1801 рік. У листопаді 1801 року в селі Нова Іванівка у володінні дійсного таємного радника, графа Івана Андрійовича Остермана нараховувалося селян: чоловічої статі – 12 душ, жіночої – 14 душ. Земельні володіння складали 90 десятин.

Остерман – графський рід, вихідці з графства Маркського у Вестфалії. У 1796 році титули графів Остерманів перейшли до Олександра Івановича Толстого (Остерман – Толстой), а в 1863 році – до князя Мстислава Валеріановича Голіцина. У 1884 році було засноване село Новоіванівка.

З 1887 року землі села Новоіванівка належали поміщику Оверенку, який запродав ці землі державі.

Перед 1905 роком в селі Новоіванівка вже налічувалося до 200 господарств. Один з господарів мав свій млин.

В 1906-1907 роках нараховувалося 230 господарств, чоловіків - 643, жінок - 602. Більшість селян жили в злиднях.

За даними перепису населення 1920 року в селі Новоіванівка нараховувалося 252 господарства та 1380 мешканців.

Мирне життя селян було перерване війною. Понад 500 своїх синів послало село на фронт. Майже третя частина односельців полягли на полях Великої Вітчизняної війни.

Новоіванівка була визволена в результаті Березнегувато – Снігурівської операції, яка проводилася військами Третього Українського фронту, до складу якого входив 23-танковий корпус, який очолював Герой Радянського Союзу, генерал, Пушкін Юхим Григорович. Виїжджаючи з нашого села машина генерала була обстріляна німецькими «мессершмідтами», а він сам був смертельно поранений. Генерал Пушкін похований у Дніпропетровську. У цьому місті його іменем названо вулицю, школу, його ім'я присвоєно одному з морських суден. В м. Баштанка йому встановлено пам'ятник, а в селі Новоіванівка названо його іменем вулицю.

Розквіт села припадає на 70-ті – початок 90-х років ХХ століття. Саме в цей період до села підведено природній газ, проведено центральний водопровід, збудовано молоко-товарний комплекс, заасфальтовано вулиці, було збудовано багато об'єктів соціальної сфери.

Визначною подією села є поява першого навчального закладу. За даними Миколаївського обласного державного архіву у 1897 році в селі Новоіванівка була відкрита однокласна земська школа в якій навчалися діти 12 – 15 років. Життя вимагало більших знань і сходкою жителів села в 1901 році було прийнято рішення зібрати кошти з кожного двору і побудувати школу. Ця школа мала одну кімнату для навчань і одну кімнату, в якій проживав учитель. У 1912 році збудували двокласну школу. Після 1917 року школа стала трикласною, як трудова школа існувала з 1919 року.

У 1933 – 1934 навчальному році було закінчено будівництво семирічної школи. Після звільнення села від фашистських окупантів в березні 1944 року в напівзруйнованій школі навчання було відновлено. З 1960 року школа стала восьмирічною загальноосвітньою трудовою політехнічною. З 1972 року школа стає восьмирічною. У

1989 році стає неповною середньою. З 1992 року – загальноосвітньою школою. З 2004 року – загальноосвітня школа I – II ступенів Баштанської районної ради.

Село Новопавлівка

Село Новопавлівка було засноване в XIX столітті. Свою назву одержало від подібних назв сіл: Павлівка, Петропавлівка, які виникали в цей час на „казенних” ділянках землі. Спочатку населений пункт мав назву „4-ий участок”.

Ця ділянка землі була виділена для заселення малоземельних селян з Херсонської губернії. Крім земель, придатних для обробітку, ця ділянка мала біля 1000 десятин землі, на якій росла трава.

Згідно архівних даних, Новопавлівку було засновано в 1810 році з Олександрійського повіту села Петрова. Павло Тріска в 1810 році просив Херсонського бургомістра Рахманова дозволити йому зі своєю сім'єю з 8 осіб та визволеними 119 друзями з Малоросії влаштувати будь-де йому садибу. З дозволу генерала Ришельє йому було відведено 23 тисячі десятин землі на правому боці річки Висунь.

Назви вулиць давались за категоріями людей, за їх минулим, за родом занять: Одеська, Козинка, Штундівка, Чабанка, Прищепівка.

Багато змін відбувалося в адміністративно-територіальному устрої країни, тому наше село було і в складі Херсонської губернії, а потім Одеської області, а з 1937 року - в складі Баштанського району Одеської області, який потім було включено до складу Миколаївської області.

З серпня 1941 року по 14 березня 1944 року село було тимчасово окуповано німецько-фашистськими загарбниками.

Згідно з даними, що збереглися, в 1903-1904 роках для навчання дітей була збудована примітивна церковно-приходська школа, яка знаходилась у землянці і була розташована на вулиці Степовій. Трохи згодом було збудовано земську школу нормального типу, але вона не могла вмістити всіх дітей. Так в народі їх і називали: „маленька школа” і „велика школа”. Але, не зважаючи на це, старенька земляна школа служила ще довго на просвітницькій ниві, аж до 1980 року. І лише в 1980 році було здано в експлуатацію нову гарну та світлу двоповерхову школу.

Тільки за 1950-1970 роки в селі було збудовано 216 житлових будинків, дитячі ясла, 3 магазини, приміщення поштового відділення, контори колгоспу, зерносховища та багато виробничих приміщень. Прокладено 10 км водопроводу.

На околиці Новопавлівки в курганному похованні доби бронзи було знайдено 75 прикрас, зроблених із бронзи. („Історія міст і сіл УРСР.: Миколаївська область. Київ, 1971, ст. 202).

У 1922 році була організована сільська артіль „Смерть буржуям”, в 1923 році – комуна „Вера в добре”. В 1926 році було утворено машино-тракторний парк „Своя

праця". В 1928 році було створено комуну „Очаг героїв”, комуна проіснувавши 4 роки, потім розпалася.

Наприкінці 20-х років, коли розпочалася колективізація, її складовою частиною стала боротьба проти куркульства. В 1929 році в село приїхав 25-тисячник Зборовський Сергій, який і став головою колгоспу ім. Андре Марті. В цей же час утворюється ще один колгосп „Дніпрельстан”. Пізніше вони об'єдналися в один колгосп – імені Горького.

У 2000 році в результаті реформування було створено сільськогосподарський виробничий кооператив імені Карла Маркса, а в 2001 році СВК ім. Карла Маркса було реформовано в сільськогосподарське товариство з обмеженою відповідальністю „Світоч”.

За спогадами старожилів села, на початку 30-х років ХХ століття, з приходом радянської влади, із старого амбару було переобладнано сільський клуб. В ньому відведено куточок за дерев'яною перегородкою для бібліотеки. Називалась вона тоді „хата-читальня”. При ній було організовано „лікбез”. Ходили туди навчатись грамоті і молодь, і люди поважного віку.

Більш докладно вдалося дослідити історію бібліотеки лише з 1951 року. З 1968 по 1969 рік бібліотека знаходилась в новозбудованому приміщенні сільської ради. В 1970 році сільська бібліотека знову святкувала новосілля, в селі Новопавлівці збудували новий будинок культури, на другому поверсі якого було відведено просторе приміщення для бібліотеки. Жителі сільської ради активно займалися спортом, неодноразово були нагороджені грамотами та пам'ятними знаками.

23.10.1940 року футбольна команда колгоспу імені Андре Марті Новопавлівської сільської ради зайняла I місце в змаганнях на „Кубок УРСР” з футболу серед колгоспних команд і була нагороджена грамотою Комітету у справах фізкультури і спорту при РНК УРСР (капітан команди Гудимов Йосип Герасимович). Пізніше у різні роки спортивні традиції продовжувались і збагачувались жителями села, учнями школи.

З 2011 року Новопавлівську ЗОШ I-III ступенів очолює Савіцький І.М. Тепер це сучасний навчальний заклад, який має свої традиції, досягнення, досвід роботи з питань навчання та виховання учнів.

Село Новосергіївка

Село Новосергіївка виникло в 70-80 роках ХІХ століття (заселення тривало з 1870 по 1888 рік). Заселили цю землю малоземельні та безземельні селяни з-під Одеси, Очакова, Миколаєва.

Село спочатку назвали Сергіївкою, бо навколишня земля належала поміщику Сергію. Освіту одержувала мізерна кількість селян. В селі була школа, в якій навчались всього лише 3 роки. Ця трикласна церковно-приходська школа була збудована в 1898 році.

У 1929 році був організований перший колгосп, який мав назву «Мартин». У 1932 році з Москви прийшло розпорядження збільшити здачу хліба державі. З колгоспу вивезли все зерно, навіть посівне, забирали й те, що знаходили у селян, не залишаючи їм ні зернини. Спеціально організовані «буксирні» бригади ходили по хатах, вилучали всі мізерні продуктові запаси, забирали, навіть, одяг. В селі почався страшний голод під час якого загинуло біля 500 осіб. Восени 1941 року Новосергіївка була захоплена фашистами, які встановили окупаційний режим. 14 березня 1944 року о 10 годині було визволено село Новосергіївка від німецько-фашистських загарбників. В цих боях, проявивши мужність і героїзм загинуло 114 штурмовиків. З перших днів війни на фронт пішли і не повернулися 72 мешканці с. Новосергіївка. Найсвятішим місцем в селі є меморіал, споруджений в центрі села в пам'ять про тих, хто віддав своє життя, звільняючи село. Героїчна праця новосергіївців відродила село.

Село Плющівка

Село Плющівка – в минулому - Єфінгар Херсонської губернії - єврейська землеробна колонія на лівому березі річки Інгул (була заснована в 1803 році на плодючих та багатих землях, напівпорожніх тоді, землях південної Росії). Назва колонії походить від івритських слів «Яффе нагар» (живописна ріка) і зобов'язана річці, яка протікає в долині поблизу села.

Переселенці, які не мали ніякого досвіду, повинні були в короткий термін побудувати село та навчитися землеробству. До євреїв-переселенців в колонії поселили також німців-ліннонітів. Колонію побудували на зразок добре організованих німецьких фермерських господарств. Спочатку колоністи займалися лише землеробством. Далі сфера їх діяльності постійно розширювалася та охоплювала інші сфери землеробства, тваринництва, промисловості та торгівлі.

У селі працювали продовольчі, мануфактурні та галантерейні магазини, аптеки, майстерні, мельниці, олійний завод та завод по виробництву содової води. Ці підприємства обслуговували жителі села, а також селяни з сусідніх сіл.

Жителі колонії призивалися в російську армію, брали участь в російсько-турецькій, російсько-японській та в першій світовій війнах.

В 1863-1864 рр. селу належало 5379 десятин землі. За даними 1928 року в селі була трудова школа - 1, лікбез -1, сільбуд -1, пологовий будинок -1, медпункт -1.

Перша сільська рада знаходилась в будинку розкуркуленого Хаїма Червинського. Він, а також невелика кількість інших селян, які були визнані «куркулями», виселені із села, а їхнє майно продано «з молотка».

Після громадської війни в колонії Єфінгар в 1920 році було організовано сільськогосподарську комуну, а в 1921 році комуну реорганізовано в сільськогосподарську артіль, до якої входило 5 сімей із загальною кількістю населення - 26 осіб.

В 1925 році в селі було організовано сільськогосподарську артіль (Флейлонд) із 7 господарств з населенням 38 осіб. У 1958 році завершено електрифікацію села.

У колонії була стара школа, яка до 1903 року знаходилася в звичайній сільській хаті. У 1903 році було збудовано нове приміщення школи, де розмістилася двокомплектна початкова школа. У ній працювало 2 вчителів. На одного вчителя припадало 60 учнів.

За ініціативою вчителів і батьків у 1925 році початкова школа була реорганізована в семирічну. В 1975 році збудовано нове двоповерхове приміщення Плющівської середньої школи. З 2004 року - Плющівська загальноосвітня школа I – III ступенів.

Станом на 01.01.2017 року в Плющівській школі навчається – 160 дітей та працює 19 вчителів.

16 березня 1944 року від фашистських загарбників було звільнено село Єфінгар. У колонії народилися: Шор Ісаак (1900 – 1964 рр., США, президент міжнародної асоціації стоматологічних дослідників у 1941 – 1942 рр., доктор наук); Аржанов Михайло Олександрович (1902 1960 рр.) - член – кореспондент суспільних наук (право); Шойхет Роман (1931 – 1993 рр.) – єврейський журналіст і письменник, член Спілки письменників Росії.

Село Христофорівка

На північний схід від Миколаєва, в південно - західному напрямку від Баштанки, понад річкою Інгул розкинулося семикілометрове село Христофорівка.

Інгул - притока Південного Бугу. Між Христофорівкою і Пересадівкою русло річки знижується. Засновано Христофорівку було в 1776 році запорозькими козаками, братами Христофорами, які через вік були вже непридатні до військової служби. Звідси пішла і назва села. Пізніше в цьому селі поселилися Бондаренко, Дорошенко та інші козаки.

Архівні відомості розповідають, що Христофорівку купив князь Потьомкін, щоб побудувати в ній пороховий завод для Чорноморського флоту, але завод в селі не був збудований.

В іншому документі говориться що 12 вересня 1777 року Василю Васильовичу Енгельгарду було виділено в селі Христофорівці 5860 десятин придатної і 260 десятин непридатної землі для землеробства, разом з населенням 130 душ кріпосних селян (земля йому дісталася від Потьомкіна).

Село Балацьке було також засноване в XVIIIст. Запорізькими козаками і було володінням дійсного радника Енгельгарда.

Потім сюди поміщик граф Браницький заселив своїх кріпаків. В основному населення сел було кріпосницьке. Лише значну частину склали козаки.

До 1905 року в Христофорівці жив поміщик Микола Миколайович Аркас, який володів 5,5 тисячними десятин землі від Христофорівки до села Доброго. У маєтку був завод породистих арабських, англо - арабських коней, породиста рогата худоба, велика кількість свійської птиці, сад, дві шкільки плодкових і декоративних дерев, практикувалося

лісонасадження. У господарстві працювали дві парові машини і молотарка. 1905 році М.Аркас помер. Ім'я Миколи Аркаса стало символом громадянської мужності для всіх христофорівців.

Село Явкіне

На схід від районного центру Баштанка по берегах Верьовчиної балки розташоване село Явкіне. Засновниками села були сім'ї бунтівників із Могільовської губернії, переселені сюди у 1812 році за часів царювання Олександра I. Перша назва села Лібрантове – за ім'ям поміщика, якому належали ці селяни.

Місцевість була безводною, заросла дерезою та степовою травою. За водою їздили до річки Висунь.

Село швидко розросталося за рахунок переселенців. У 1818 році нараховувалося 803 жителі, а в 1897 р. – 3300 осіб, 1914 р. – 6333 осіб.

В 30-х рр. XIX століття до села приїхав племінник поміщика Лібрантова на прізвище Явкін. Селяни помилково вбили його та за це понесли покарання: були відправлені до Сибіру, багатьох висікли різками, а деякі селяни прийняли прізвище Явкін. З тієї пори село має назву Явкіне.

На зборах села вирішили насипати греблю через Верьовчину балку. Так було вирішено питання води. Також було побудовано дві церкви: Успенська (1872 р.) та Покровська (1902 р.). У 1896 році було відкрито однокласну школу, де навчалося 83 учня. А в 1898 році відкрито Церковно-приходську школу, яку відвідувало 28 хлопчиків.

В 1913 році почала працювати земська школа (46 учнів). В роки революції 1905-1907 рр. в селі Явкіне діяла підпільна організація. В 1917 році в Явкіному було утворено революційний комітет.

В селі була тільки одна земська школа. Згодом цю школу реорганізували в Явкінську семирічну школу, а в 1939 середню.

В 1929 році в с. Явкіне було утворено 6 колгоспів.

10 серпня 1941 року фашистські війська з'явилися на території села. Почались важкі роки окупації. Більше 300 жителів села було відправлено на примусові роботи до Німеччини. З війни не повернулися більше 200 явкінців. Під час визволення села від фашистських загарбників загинуло 88 солдат і офіцерів Радянської Армії.

В перші післявоєнні роки жителі села відбудували зруйноване господарство. У квітні 1944 року було відновлено заняття в Явкінській семирічній школі, відновили колгоспи. На території села Явкіне було побудовано Будинок культури, 2 дитячих садка, лікарню. В 1980 році на Явкінські лани прийшла Дніпровська вода для зрошування. В 1983 році зусиллями двох колгоспів була збудована сучасна Явкінська школа, відкрито музей історії села.

Останніми роками було відкрито бювет питної води, відроджено парк, збудовано дитячий майданчик. Відремонтували та відкрили для мешканців села медичну амбулаторію. У 2001 році на території сільської ради відкрито сучасний дитячий садок.

В сучасному селі працює загальноосвітня школа, яка налічує 105 учнів, вчительський колектив складає 15 вчителів.

Село Піски

Розташоване на лівому березі річки Інгул, за 18 км на південний захід від районного центру і за 18 км від залізничної станції Явкіне.

Перше поселення виникло на початку XVIII століття із втікачів з Північних областей України від жорстокої експлуатації поміщиків. Втікачі розселилися на піщаному березі річки Інгул, ґрунти цієї місцевості - піски і супіски, від чого і названо село Піски.

Історія краю тісно пов'язана з історією запорозького козацтва. В середині XVIII ст. неподалік від злиття річок Громоклеї та Інгулу проходив кордон, що розмежував запорозькі землі і землі, захоплені турками.

На початку 70-х років XVIII століття вздовж Інгулу налічувалося 17, а вздовж Громоклеї - 11 козачих хуторів-зимівників.

У 1782 р. дійсному статному раднику Василю Васильовичу Енгельгарду було відведено в селі Піски 5.700 десятин придатної і 300 десятин непридатної землі з населенням 110 душ кріпосного населення. Земля дісталась від князя Потьомкіна Таврічеського.

Пізніше продав ці землі поміщику- адміралу М. Аркасу. Після смерті М.М. Аркаса земля була розподілена між його синами. Село Піски з навколишніми землями одержав Константин Миколайович Аркас.

У 1898 р. в селі було відкрито однокласну земську школу. З загальної кількості учнів, 4 класи закінчували лише 20%, решта залишали школу через злидні після першого або другого року навчання, в 1919 році відкрито дворічну школу. У селі не було жодних культурно-освітніх закладів. Недостачу культури намагалися заповнити релігійною пропагандою. В селі була церква, яку дозволили збудувати тоді, як тільки в селах Піски, Костянтинівка, Христофорівка налічувалося 700 дворів.

10 серпня 1921р. в селі організувалася сільськогосподарська спілка по покращенню і розвитку сільського господарства.

У 1925 р. було зареєстровано машинно-тракторне товариство "Прогрес", яке мало у власності 117.5 дес. землі, 1 трактор, 1 молотилку (у 1928 р. воно було ліквідоване).

В грудні 1925 р. зареєстровано садово-виноградне товариство "Пісківський почин". 20 листопада 1926 р. - молочарне товариство, а в 1927 р. - молочно-тваринницьке товариство.

На 1928 р. в селі нараховувались: одна трудова школа, де навчалося 112 осіб, один сільбудинок, один фельдшерський пункт, одна аптека.

Перше колективне господарство виникло в 1927 р., в нього об'єдналося найбільше селянства. В результаті завершення колективізації в 1929 – 1930 рр. в селі Піски було створено 2 колгоспи: ім. Андре Марті та ім. Ворошилова, а в селі Костянтинівці - «Червоний Жовтень».

Голодомор 1932-1933 років у Пісках набув найбільш гострого характеру, був пов'язаний з тим, що село поставили, як писала одеська газета "Чорноморська комуна", на "чорну дошку", тобто рішенням ТПКОМА Харкова в Піски було заборонено ввозити навіть сіль і керосин. Село контролювало 40 міліціонерів. На всіх в'їздах і виїздах стояли вартові. Виїздити і в'їжджати в село можна було лише за спеціальними пропусками. Люди помирали голодною смертю, опухали. За роки голодомору 1932-1933 рр., за неофіційними даними, в Пісках померло близько 600 осіб.

14 серпня 1941 року село Піски і Костянтинівка були окуповані гітлерівськими загарбниками. 14 (15) березня 1944 р. військові Червоної Армії визволили село від окупантів.

У 1954 р. в селі було створено колгосп ім. Ворошилова (згодом - колгосп ім. Шевченка), який об'єднав землі 3 колгоспів села Піски. Побудована двоповерхова середня школа (1974 р.), дитячий садок, 2 бібліотеки (шкільна і сільська), фельдшерсько-акушерський пункт з аптекою, відділення зв'язку, двоповерховий будинок культури, спеціалізовані магазини.

У 2003 році на території колишнього колгоспу ім. Шевченка було засновано приватне підприємство Агрофірми «Хлібодар». ППАФ «Хлібодар» займалося вирощуванням екзотичної птиці - страусів, перепілок, цесарок, фазанів, на сьогодні вже не діє.

1.5. Коротка характеристика області та району

Миколаївська область

22 вересня 1937 року на карті України з'явилася нова адміністративно-територіальна одиниця – Миколаївська область.

На площі 24,6 тисячі квадратних кілометрів у басейні нижньої течії Південного Бугу розкинулися землі сучасної області, простягнувшись з півночі на південь на 194 км, з заходу на схід – на 204 км. Територія Миколаївщини становить 4,1 % площі України. На півночі область межує з Кіровоградською, на сході та північному сході – з Дніпропетровською, на південному сході – з Херсонською, на заході – з Одеською областями. На півдні її територія займає кількасот кілометрів берегової лінії Чорного

моря та його лиманів. Глибоко в суходіл вриваються Дніпровсько-Бузький, Бережанський, Тилігульський, Бузький лимани, які створюють плетиво водяних плес.

Сьогодні Миколаївська область – це високорозвинутий індустріальний регіон держави, який визначається потужною багатогалузевою промисловістю, що має важливе значення в структурі народногосподарського комплексу України.

Наполегливою працею жителів області зведено ряд великих підприємств народного господарства, серед яких Південно-Українська АЕС, ТОВ "Миколаївський глиноземний завод", ДП "Науково-виробничий комплекс газотурбобудування "Зоря"- "Машпроект", "Первомайськдизельмаш", завод "Фрегат" та інші.

Миколаїв є центром машинобудування, суднобудування, кольорової металургії, харчової та легкої промисловості області. Чільне місце належить сільському господарству. В області щороку в середньому виробляється понад 2 млн. т зернових, понад 200 тисяч т соняшнику, близько 800 тисяч т цукрових буряків, понад 250 тисяч т овочів. Сільськогосподарські угіддя займають понад 2 млн. гектарів. Успішно працюють ПОСП "Золота нива" Новобузького району, ДП "Племрепродуктор "Степове" Миколаївського району, ВАТ "Коблеве" Березанського району, ВАТ "Радсад" Миколаївського району, АТ "Благодатптахопром" Арбузинського району, СВК "АФ "Мигсервісавто" Новоодеського району. Одне з провідних місць займає розвинута харчосмакова галузь. Гордість регіону – підприємства "Фрост", ЗАТ "Лакталіс-Україна", ТОВ "Сандора", ВАТ "Коблеве", "Зелений Гай". Обласний центр – один з найпотужніших портів України. Вагомим є внесок області у розвиток національної науки і культури. На Миколаївщині працюють 2 державних і понад 100 громадських музеїв.

Баштанський район

Баштанський район займає площу 170 616 га (6,9 % від загальної території області). Район розташований у східній частині Миколаївської області і лежить у межах Причорноморської низовини. Рельєф низовинний, ґрунтовий покрив головним чином складається з південних чорноземів звичайних середньо- і мало гумусних, місцями зустрічаються засолені ґрунти.

Середня чисельність населення на 31.12.2016 становить 37,6 тис. осіб. Баштанський район межує на півночі - з Новобузьким районом, на сході – з Березнегуватським районом, на південному сході – зі Снігурівським районом, на півдні – з Жовтневим районом, на заході – з Новоодеським районом, на північному заході - з Сланецьким районами. По території району державний кордон не проходить.

На території Баштанського району знаходяться родовища суглинків - на території колишньої Пісківської сільської ради (6,42 га), колишньої Добренської сільської ради (10,95 га), Привільненської (19,44 га) та Кашперо-Миколаївської сільських рад. На території колишньої Плющівської (32,0 га), колишньої Христофорівської сільських рад

та Старогороженської сільської ради (площа чітко не визначена) існують родовища піску, а на території Лук'янської сільської ради знаходиться Лисянське родовище вапняків (2,2 га). Окрім того, Кашперо-Миколаївська сільська рада розташована на гранітній плиті, а також на її території є поклади уранових руд, що потребують геологічної розвідки. Відмічено наявність більш як 9 природних вододжерел.

В районі 60 населених пунктів (місто Баштанка і 59 сіл) та було 19 сільських рад. Після утворення об'єднаної територіальної громади у грудні 2016 року з центром у місті Баштанка, в районі залишилось 11 сільських рад.

1.6. Коротка характеристика громад – конкурентів

Таблиця 1.6.1

Коротка характеристика громад-конкурентів

Показники	Громада Баштанської ОТГ	Громада-конкурент 1 Воскресенська ОТГ	Громада – конкурент 2 Новобузький район	Громада – конкурент 3 Березнегуватський район	Громада – конкурент 4 Снігурівський район
Територія, кв. км	773,84	19240	1243	1264	1395
Населення	22238	5950	15686	20,7	40,4
Зайняте населення	5896 ¹	2011		6245	
Зареєстровані безробітні	487	1277	704	982	1072
Середня заробітна плата	2813,50	3165	2892	2776	3269
Одна сильна сторона, що надає перевагу у розвитку	Вигідне географічне положення	Наявність ресурсів для стабільного розвитку сільськогосподарського виробництва та організації переробки	Вигідне географічне положення	Наявність ресурсів для стабільного розвитку сільськогосподарського виробництва	Наявність передумов для розвитку туристичної сфери, в т.ч. зеленого туризму
Перспектива співпраці	X	Наразі не передбачаємо	Спільна організація підприємств з сортування та переробки сміття; створення	Спільна організація підприємств з сортування та переробки сміття; створення Баштанського	Створення Баштанського госпітального округу

¹ Вказано по Баштанському району у зв'язку з відсутністю інформації по Баштанській ОТГ.

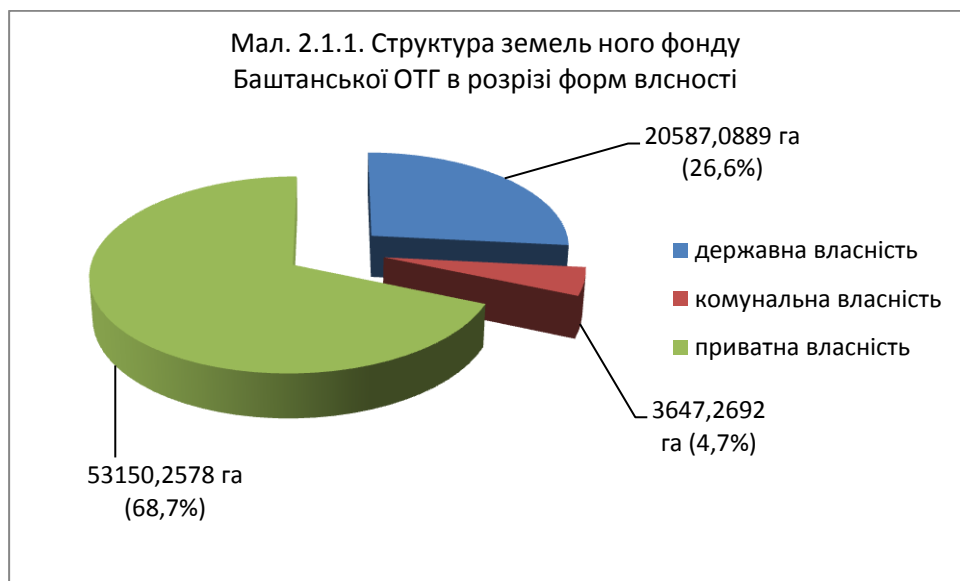
			Баштанського госпітального округу; залучення ресурсів для ремонту спільних доріг	госпітального округу; залучення ресурсів для ремонту спільних доріг	
--	--	--	---	---	--

2. ЗЕМЕЛЬНІ ТА ПРИРОДНІ РЕСУРСИ

2.1. Земельні та природні ресурси і територія громади

Загальна площа Баштанської міської об'єднаної територіальної громади – 77384,6159 га, з яких землі сільськогосподарського призначення складають 68567,7930 га.

Структура земельного фонду в розрізі форм власності наведено на Мал. 2.1.1.



Як свідчать дані Мал. 2.1.1, найбільша кількість земель перебуває у приватній власності – 68,7%, до комунальної ж належить 4,7%.

Основні виробники сільськогосподарської продукції, які обробляють землю на території Баштанської громади, відображені в Таблиці 2.1.1.

Таблиця 2.1.1

Основні виробники сільськогосподарської продукції
на території Баштанської міської ради

Назва підприємства	Площа землі, яку обробляють, га
ТОВ СП «НІБУЛОН»	2436,76
СТОВ «Дружба»	2010,35

ПСП «Корона»	1818
ТДВ «Баштанська райсільгоспхімія»	1740,9
ТОВ ВК «Прометей»	1774
СТОВ «Світоч»	1529,96
ТОВ ВКФ «Комсейл» (Ткаленко)	1320
Ф/г «Володимир» (Ященко)	1150
ТОВ «АГРОКАПІТАЛ-ЮГ» (Пікера)	1110
СТОВ «Лан»	895,25
Ф/г «Головченко В.В.»	675,51
СТОВ «Промінь»	622,09
ПП «Маяк»	491
Ф/г СВО Совщак В.О.	382,36
Ф/г «Поле» Федорів	317,34
ПП Сотніков О.Ф.	259,85

2.2. Містобудівна документація

Інформацію про наявність містобудівних документів у населених пунктах Баштанської міської ради наведено в Таблиці 2.2.1.

Таблиця 2.2.1

Наявність містобудівних документів у населених пунктах Баштанської міської ради

№ п/п	Назва населеного пункту	Наявність опорного плану	Генеральний план	План зонування	Детальний план	Історико-архітект. опорний план	Примітки
1	м. Баштанка*	немає	1993 р.	немає	немає	немає	на стадії розробки
2	с. Андріївка	немає	немає	немає	немає	немає	потребує
3	с. Зелений Яр	немає	немає	немає	немає	немає	потребує
4	с. Трудове	немає	немає	немає	немає	немає	потребує
5	с. Шевченко	немає	1969 р.	немає	немає	немає	потребує
6	с. Добре	немає	1987 р.	немає	немає	немає	потребує
7	с. Новогорівка	немає	1977 р.	немає	немає	немає	потребує
8	с. Новоіванівка	немає	1968 р.	немає	немає	немає	потребує
9	с. Київське	немає	1982 р.	немає	немає	немає	потребує
10	с. Старосолдатське	немає	1983 р.	немає	немає	немає	потребує
11	с. Новопавлівка	немає	1991 р.	немає	немає	немає	потребує
12	с. Зелений Клин	немає	1989 р.	немає	немає	немає	потребує
13	с. Новосергіївка	немає	1970 р.	немає	немає	немає	потребує
14	с. Горожене	немає	1973 р.	немає	немає	немає	потребує
15	с. Зелений Гай	немає	немає	немає	немає	немає	потребує
16	с. Новогорожене	немає	немає	немає	немає	немає	потребує
17	с. Тарасівка	немає	1970 р.	немає	немає	немає	потребує
18	с. Піски	немає	1991 р.	немає	немає	немає	потребує
19	с. Костянтинівка	немає	1974 р.	немає	немає	немає	потребує

20	с. Плющівка	немає	1990 р.	немає	немає	немає	потребує
21	с. Новогеоргіївка	немає	1992 р.	немає	немає	немає	потребує
22	с. Отрадне	немає	немає	немає	немає	немає	потребує
23	с. Червона Зірка	немає	немає	немає	немає	немає	потребує
24	с. Христофорівка	немає	1977 р.	немає	немає	немає	потребує
25	с. Явкіне	немає	1984 р.	немає	немає	немає	потребує
26	с. Красний Став	немає	1974 р.	немає	немає	немає	потребує

2.3. Природні ресурси

До лісового фонду громади належать ліса, які знаходяться на таких територіях: с.Піски (227 га), с.Плющівка (976 га) та с.Христофорівка (364 га), загальна кількість яких складає 1567 га.

Водний фонд включає 66 об'єктів загальною площею 834,67 га, з яких 19 об'єктів – протиерозійні вали, 39 об'єктів взагалі без води, а 8 об'єктів не використовуються для риборозведення у зв'язку з відсутністю гарантованого водозабезпечення. 4 водойми знаходиться в оренді і використовуються для риборозведення.

Корисні копалини: на території Баштанської громади знаходяться родовища суглинків, а саме: на територіях с.Піски (6,42 га) та с.Добре (10,95 га). На території с.Плющівки (32,0 га) та с.Христофорівки існують родовища піску.

2.4. Кліматичні умови

Клімат на території Баштанської громади континентальний, теплий, помірно засушливий, середньорічна температура складає +10С. Характерно: жарке, мало дощове літо, максимальна температура якого +38С; зима малосніжна, холодна з мінімальною температурою –28С. Мають місце пізні весняні приморозки, що часто значно знижують врожайність фруктових та ягідних культур та часом призводять до загибелі рослин.

3. НАСЕЛЕННЯ І ТРУДОВІ РЕСУРСИ

3.1. Чисельність населення і демографічна ситуація

Загальна кількість населення Баштанської міської ради становить 23146 осіб. Кількість мешканців Баштанської міської ради в динаміці за 2010-2016 роки наведена в Таблиці 3.1.1.

Таблиця 3.1.1

Кількість мешканців Баштанської міської ради в динаміці за 2010-2016 роки

№ п/п	Населені пункти	Роки					
		2011	2012	2013	2014	2015	2016
1.	м. Баштанка	12485	12485	12100	12040	12200	12599
2.	Андріївка	146	146	148	137	133	278
3.	Зелений Яр	110	110	106	96	95	167
4.	Трудове	7	7	11	10	12	22
5.	Шевченко	163	163	153	154	150	261
6.	Добре	1562	1593	1685	1593	1685	1573
7.	Новоєгорівка	1524	1462	1478	1428	1443	1517
8.	Явкіне	1144	897	1067	1038	1002	1144
9.	Червоний став	141	112	108	104	104	141
10.	Новосергіївка	419	420	345	347	345	447
11.	Тарасівка	104	104	113	113	114	114
12.	Горожене	22	22	18	19	19	23
13.	Новогорожене	12	12	7	7	7	10
14.	Зелений Гай	33	33	28	28	27	49
15.	Новопавлівка	750	719	715	709	703	763
16.	Зелений Клин	160	144	140	112	112	99
17.	Піски	902	894	882	878	867	863
18.	Костянтинівка	380	370	363	359	351	333
19.	Новоіванівка	453	421	388	368	349	446
20.	Київське	84	78	79	73	72	93
21.	Старосолдатське	50	57	52	48	44	56
22.	Плющівка	734	725	730	746	750	843
23.	Новогеоргіївка	342	344	330	357	349	355
24.	Шляхове	73	72	73	74	70	72
25.	Одрадне	9	9	9	9	7	7
26.	Христофорівка	902	912	912	837	826	971
	Громада всього	22414	22311	22040	21684	21836	23146²
	Район	38856	38656	38434	38211	38300	37638
	Область	1183300	1178200	1173500	1168400	1164300	1158200

Графічне порівняння кількості мешканців громади, Баштанського району та Миколаївської області в динаміці за 2011-2016 рр. наведено на Мал.3.1.1.

² Зростання кількості мешканців Баштанської ОТГ пов'язуємо не із природній зростанням та збільшенням кількості прибулих осіб, а певним чином із збільшенням кількості тих, хто офіційно зареєструвався для оформлення субсидій.

Соціально-економічний аналіз Баштанської міської ради Миколаївської області
(Баштанської об'єднаної територіальної громади)



Мал. 3.1.1. Порівняння кількості мешканців громади, Баштанського району та Миколаївської області в динаміці за 2011-2016 роки.

Розподіл населення за статтю та віком в розрізі населених пунктів Баштанської міської ради наведено в Таблиці 3.1.2.

Таблиця 3.1.2.

Розподіл населення за статтю та віком
в розрізі населених пунктів Баштанської міської ради станом на 31.12.2016 р.

№ п/п	Міські, селищні, сільські ради та населенні пункти в них	Чоловіки					жінки				
		0-17	18-39	40 -59	60 +	усього	0-17	18-39	40 – 59	60 +	усього
Міська рада, що увійшла до складу ОТГ		1388	2139	1912	756	6195	1291	2190	2292	1359	7132
1.1	м. Баштанка	1351	2008	1782	714	5855	1244	2026	2163	1311	6744
1.2	с. Андріївка	10	51	57	11	129	14	89	35	11	149
1.3.	с. Зелений Яр	16	24	24	14	78	19	25	29	16	89
1.4.	с. Трудове	-	4	5	3	12	-	5	3	2	10
1.5.	с. Шевченко	11	52	44	14	121	14	45	62	19	140
Сільські ради, що увійшли до складу ОТГ											
2.	Добренська	374	482	456	234	1546	376	488	445	235	1544
2.1	с. Добре	189	240	226	128	783	190	245	224	131	790
2.2	с. Новогорівка	185	242	230	106	763	186	243	221	104	754

Соціально-економічний аналіз Баштанської міської ради Миколаївської області
(Баштанської об'єднаної територіальної громади)

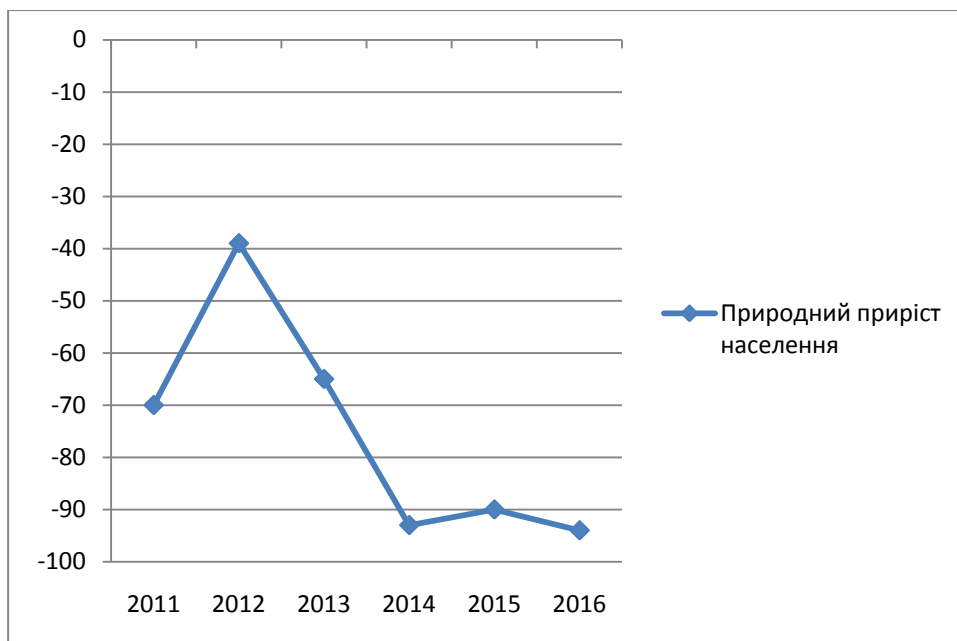
3.	Новоіванівська	68	91	95	45	299	50	78	82	86	296
3.1.	с.Новоіванівка	58	70	64	26	218	42	61	58	67	228
3.2.	с.Київське	7	15	16	10	48	8	9	14	14	45
3.3.	с.Старосолдатське	3	6	15	9	33	0	8	10	5	23
4	Новопавлівська	74	128	92	51	345	110	175	138	94	517
4.1.	с.Новопавлівка	68	114	83	44	309	98	154	117	85	454
4.2.	с.Зелений Клин	6	14	9	7	36	12	21	21	9	63
5	Новосергіївська	57	40	110	88	295	58	84	100	106	348
5.1.	с.Новосергіївка	41	30	71	65	207	35	69	64	72	240
5.2.	ст.Горожене	2	4	9	1	16	0	2	5	0	7
5.3.	с.Зелений Гай	2	0	10	10	22	3	2	10	12	27
5.4.	с.Новогорожене	1	0	4	0	5	0	1	2	2	5
5.5.	с.Тарасівка	11	6	16	12	45	20	10	19	20	69
6	Пісківська	135	203	154	88	580	128	196	147	145	616
6.1.	с.Піски	90	153	115	64	422	89	153	106	93	441
6.2.	с.Костянтинівка	45	50	39	24	158	39	43	41	51	175
7	Плющівська	110	205	107	131	553	116	197	181	130	624
7.1.	с.Плющівка	69	148	51	81	349	75	123	119	77	494
7.2.	с.Новогеоргіївка	29	51	47	40	167	33	57	53	45	188
7.3.	с.Одрядне	-	-	-	3	3	-	-	-	4	4
7.4.	с.Шляхове	12	6	9	7	34	8	17	9	4	38
8	Христофорівська	101	153	131	83	468	95	143	129	136	503
8.1.	с.Христофорівка	101	153	131	83	468	95	143	129	136	503
9	Явкинська	145	238	167	86	636	150	173	166	160	649
9.1.	с.Явкіне	131	205	145	74	555	141	152	148	148	589
9.2.	с.Червоний Став	14	33	22	12	81	9	21	18	12	60
	Всього	2452	3679	3224	1562	10917	2374	3724	3680	2451	12229

Таблиця 3.1.3

Природний рух населення по Баштанській міській раді в динаміці за 2011-2016 роки³

Показники	2011	2012	2013	2014	2015	2016
Народжені	256	289	282	250	254	223
Померлі	326	328	347	343	344	317
Природний приріст	-70	-39	-65	-93	-90	-94

Графічне зображення тенденцій щодо природного руху населення наведено на Мал.3.1.2.



Мал.3.1.2. Природний приріст населення Баштанської міської ради в динаміці за 2011-2016 р.р.

3.2. Зайнятість населення та безробіття

Інформацію про розподіл працездатного та непрацездатного населення Баштанської міської ради наведено в Таблиці 3.2.1.

³ По Баштанській ОТГ відсутня система обліку щодо кількості прибулих/вибулих осіб (міграційний рух населення) за вказаний період.

Таблиця 3.2.1

Розподіл працездатного та непрацездатного населення Баштанської міської ради в розрізі населених пунктів та за статтю

№ п/п	Населені пункти	Всього населення	Працездатне населення						Непрацездатне населення					
			Чол.		Жін.		разом		Чол.		Жін.		разом	
			осіб	%	осіб	%	Осіб	%	осіб	%	осіб	%	осіб	%
1	Баштанка	12496	3790	30,1	4189	33,2	7979	63,3	2065	16,4	2555	20,3	4620	36,7
2	Андріївка	275	108	38,8	124	44,6	232	83,4	21	7,6	25	9,0	46	16,6
3	Зелений Яр	164	48	28,7	54	32,3	102	61,1	30	18	35	20,9	65	38,9
4	Трудове	21	9	40,9	8	36,4	17	77,3	3	13,6	2	9,1	5	22,7
5	Шевченко	252	96	36,8	107	41	203	77,8	25	9,6	33	12,6	58	22,2
6	Добре	1685	431	27,4	442	29,1	873	55,5	349	22,1	351	22,4	700	44,5
7	Новоєгорівка	1478	418	27,6	424	27,9	842	55,5	334	22	341	22,5	675	44,5
8	Явкіне	1002	376	32,8	308	26,9	684	59,7	192	16,8	268	23,4	460	40,3
9	Червоний Став	104	65	46	42	29,8	107	75,9	11	7,8	23	16,3	34	24,1
10	Новосергіївка	437	110	25,2	134	30,7	244	55,9	95	21,7	98	22,4	193	44,1
11	Тарасівка	114	33	28,9	35	30,7	68	59,6	26	22,8	20	17,5	46	40,4
12	Горожене	23	13	56,5	5	21,7	18	78,3	2	8,7	3	13	5	21,7
13	Новогорожене	10	4	40	3	30	7	70	1	10	2	20	3	30
14	Зелений Гай	49	10	20,4	12	24,5	22	44,9	12	24,5	15	30,6	27	55,1
15	Піски	863	263	30,5	246	28,5	509	58,9	164	19	194	22,1	354	41,1
16	Костянтинівка	333	104	31,2	94	28,2	198	59,5	57	17,1	78	23,4	135	40,5
17	Новоіванівка	436	134	30	119	26,9	253	56,7	84	18,8	109	24,4	193	43,3
18	Київське	93	31	33,3	23	24,7	54	58,1	17	18,3	22	23,7	39	41,9
19	Старосолдатське	56	21	37,5	18	32,1	39	69,6	12	21,4	5	8,9	17	30,4
20	Плющівка	714	199	26,8	242	32,6	441	59,4	150	20,1	152	20,5	302	40,6
21	Новогеоргіївка	313	98	27,6	110	31	208	58,6	69	19,4	78	22	147	41,4
22	Шляхове	64	15	20,8	26	361	41	56,9	19	26,4	12	16,7	31	43,1
23	Одрadne	7	-	-	-	-	-	-	3	42,3	4	57,7	7	100
24	Христофорівка	826	284	29,2	272	28	556	57,2	184	18,9	231	23,7	415	42,8
25	Новопавлівка	763	197	25,8	271	35,5	468	61,3	112	14,7	183	24,0	295	38,7
26	Зелений клин	99	23	23,2	42	42,4	65	65,6	13	13,1	21	21,2	34	34,4

Інформацію про основні показники щодо рівня зайнятості та безробіття на території Баштанського району наведено в Таблиці 3.2.2.

Таблиця 3.2.2

Основні показники щодо рівня зайнятості та безробіття
на території Баштанського району⁴

Показники	Роки		
	2014	2015	2016
Загальна кількість працюючих у Баштанському районі, осіб	6225	6587	5896
Кількість зареєстрованих безробітних, що знаходились на обліку районного центру зайнятості на 01 грудня, осіб	642	592	681
Навантаження зареєстрованих безробітних на одне вільне робоче місце (вакантну посаду), осіб	27	150	341
Кількість працевлаштованих протягом останнього місяця звітного періоду, осіб	54	48	37

3.3. Доходи населення і заробітна плата

Середню заробітну плату за видами діяльності по Баштанській міській раді наведено в Таблиці 3.3.1.

Таблиця 3.3.1

Середня заробітна плата по Баштанській міській раді за видами діяльності, грн.

Галузі та види діяльності	2016 рік
Сільське господарство	3543,51
Лісове господарство	1988,59
Промисловість	4381,58
Будівництво	2377,1
Торгівля і громадське харчування	1790,4
Транспорт і зв'язок	2802,82
Соціальні послуги	3270,00

⁴ Інформація наведена для розуміння загальних процесів, що відбуваються в Баштанському районі, оскільки системи збору даних по Баштанській міській раді немає.

Таблиця 3.3.2

Інформація про рівень середньої заробітної плати на рівні району та області
в динаміці за 2011-2016 рр., грн.

Регіони	2011	2012	2013	2014	2015	2016
Район	1982,09	2198,91	2366,15	2413,01	2863,04	3477,02
Область	2448,24	2822,43	3094,39	3344,37	3984,33	4887,02

4. ЕКОНОМІКА ГРОМАДИ

4.1. Суб'єкти господарської діяльності

Інформацію про кількість суб'єктів підприємницької діяльності-юридичних осіб в динаміці за 2011-2016 роки наведено в Таблиці 4.1.1, а суб'єктів підприємницької діяльності-фізичних осіб – в Таблиці 4.1.2.

Таблиця 4.1.1

Інформація про кількість суб'єктів підприємницької діяльності-юридичних осіб
в динаміці за 2011-2016 роки

Показники	2011	2012	2013	2014	2015	2016
Усі суб'єкти ЄДРПОУ:						
Громада	780	849	848	746	795	860
Район	975	988	944	921	936	956
з них СПД - юридичні особи *						
Громада	479	483	468	483	489	480
Район	584	589	565	575	590	565
з них малі підприємства						
Громада	269	273	290	280	266	273
Район	384	386	386	384	369	364

Таблиця 4.1.2

Інформація про кількість суб'єктів підприємницької діяльності-фізичних осіб
в динаміці за 2011-2016 роки

Регіони	2011	2012	2013	2014	2015	2016
Громада	870	832	820	830	837	846
Район	1092	1026	1026	1012	1021	1032

4.2. Структура економіки та розвиток головних секторів

Інформацію про найбільших роботодавців наведено в таблиці 4.2.1.

Таблиця 4.2.1

Найбільші роботодавці на території Баштанської міської ради

№ п/п	Назва	Кількість працівників, осіб
1.	ПАТ «Баштанський сирзавод»	438
2.	ПАТ «Явкинський елеватор»	47

Соціально-економічний аналіз Баштанської міської ради Миколаївської області
(Баштанської об'єднаної територіальної громади)

3.	ДП «Баштанське лісове господарство»	41
4.	ТДВ «Зоря Інгулу»	86
5.	Баштанське міжрайонне управління водного господарства	164
6.	ТОВ ВКФ «Комсейл»	25
7.	Філія «Баштанська» ТОВ СП «Нібулон»	48
8.	ПСП «Корона»	36
9.	КП «Міськводоканал»	91
10.	ТОВ «Баштанська птахофабрика»	106
11.	Баштанська ОДПІ головного управління ДФС у Миколаївській області	82
12.	Державна пожежно-рятувальна частина ГУДС України з надзвичайних ситуацій у Миколаївській області	26
13.	СТОВ «Світоч»	52
14.	ВАТ «Баштанська райсільгоспхімія»	53
15.	КП «Добробут»	27
16.	Баштанська центральна районна лікарня	237
17.	Центр первинної медико-санітарної допомоги Баштанського району	128

4.3. Розвиток малого та середнього бізнесу

Для орієнтування в напрямку розвитку процесів щодо малого та середнього бізнесу в Таблицях 4.3.1 та 4.3.2 наведено окремі статистичні показники⁵.

Таблиця 4.3.1

Обсяг продукції та послуг за видами діяльності в порівняних цінах по підприємствах Баштанського району відповідно до статистичних даних, млн. грн.

Галузі та види діяльності	2010	2011	2012	2013	2014	2015
Сільське господарство	201,6	229,4	244,6	529,1	532,4	601,6
Переробна промисловість	471	533,5	575,9	501,7	530,3	426,9
Будівництво	1,5	1,2	4,5	0,9	5,6	3,9
Нефінансові послуги	1,1	1,5	6,7	6,7	1,2	2,6

Таблиця 4.3.2

Окремі статистичні показники щодо розвитку малих та середніх підприємств на рівні Баштанського району та Миколаївської області

Показники	2011	2012	2013	2014	2015	2016
<i>Кількість малих підприємств на 10 000 населення</i>						
Район	49	105	105	92	94	100
Область	64	84	89	87	88	84

⁵ В Додатку 1 до даного аналізу включено основні проблемні моменти, виявлені під час підготовки аналітичних даних та пропозиції до Баштанської міської ради щодо організації ведення обліку важливих для аналізу розвитку громади даних.

<i>Середньорічна кількість найманих працівників, чол.</i>						
Район	805	1098	966	968	814	981
Область	45200	45004	44237	42023	38729	39956
<i>Обсяг реалізованої продукції (робіт, послуг) малих підприємств, тис.грн.</i>						
Район	164646,40	157720,6	162324,9	199472,5	484525,2	576104,9
Область	11999197,0	13543284,8	13144539,2	16249566,0	26763438,5	30377653,2
<i>Питома вага продукції малих підприємств в загальному обсязі реалізованої продукції (робіт, послуг), %</i>						
Район	20,4	18,0	18,2	19,8	39,9	41,3
Область	24,4	25,6	24,3	25,5	27,6	25,0
<i>Кількість середніх підприємств на 10 000 населення</i>						
Район	3	3	3	2	2	2
Область	4	3	3	3	3	3
<i>Середньорічна кількість найманих працівників, чол.</i>						
Район	966	*	872	1315	1219	1185
Область	48098	59216	54544	52211	48240	48810
<i>Обсяг реалізованої продукції (робіт, послуг) середніх підприємств, тис.грн.</i>						
Район	93341,9	*	86968,8	807314,0	728550,3	818662,3
Область	14114978,3	15975242,0	16407734,3	24092862,6	37337927,7	45736407,5
<i>Питома вага продукції середніх підприємств в загальному обсязі реалізованої продукції (робіт, послуг), %</i>						
Район	11,6	*	9,8	80,2	60,1	58,7
Область	28,7	30,3	30,3	37,8	38,6	37,6

4.4. Зовнішньоекономічна діяльність

Підприємством, орієнтованим на експорт, наразі є ПАТ «Баштанський сирзавод». Так, за 2016 рік обсяг реалізації продукції на експорт становив 17575,7 тис. грн. (3,3% від загального обсягу реалізації продукції без ПДВ), а за 5 місяців 2017 року – 5358,8 тис. грн., що становить 2,1% від обсягу реалізованої продукції без ПДВ.

4.5. Інвестиційна діяльність

На території Баштанської об'єднаної територіальної громади наявні наступні інвестиційно привабливі землі:

м. Баштанка:

- вул. Сизоненка, 1б (спорткомплекс район «Агропромтехніка»), орієнтовна площа 2,8362 га;

- вул. Ювілейна, 102 (між Баштанською ЗОШ №2 та ДНЗ «Ягідка»), орієнтовна площа 0,5361 га;
 - вул. Полтавська, 57 (район Баштанського районного суду), орієнтовна площа 0,4372 га;
 - вул. Промислова, 17б (район Баштанського ліцею) орієнтовна площа 1,0267га.;
 - вул. Промислова, між №13 та №15 (район Баштанського ліцею), орієнтовна площа 1,2338 га;
 - вул. Промислова, між №18 та 20 (район Баштанського ліцею), орієнтовна площа 1,0587 га;
 - вул. Грушевського, (колишня ферма КСП «Дружби народів»), орієнтовна площа 3,1293 га;
- с. Добре та с. Новоегорівка вільні земельні ділянки (під господарськими дворами) бувших підприємств, які були в користуванні:
- УПТК «Миколаївводбуд», орієнтовна площа 7,0000 га;
 - «Миколаївводпаливо», орієнтовна площа 4,7900 га;
 - «Райагропромтехніка», орієнтовна площа 6,2000 га;
 - Явкинська база «Ефіролія», орієнтовна площа 4,2000 га;
 - Баштанське районна спілка споживчого товариства, орієнтовна площа 2,0000 га;

В м. Баштанка, на теперішній час відведено земельну ділянку під полігон ТПВ загальною площею 9,0 га, кадастровий номер 4820610100:08:000:0091, та ведеться процедура з паспортизації вищезазначеного об'єкта.

5. ФІНАНСОВИЙ СТАН ТА БЮДЖЕТ ГРОМАДИ

5.1. Бюджет громади

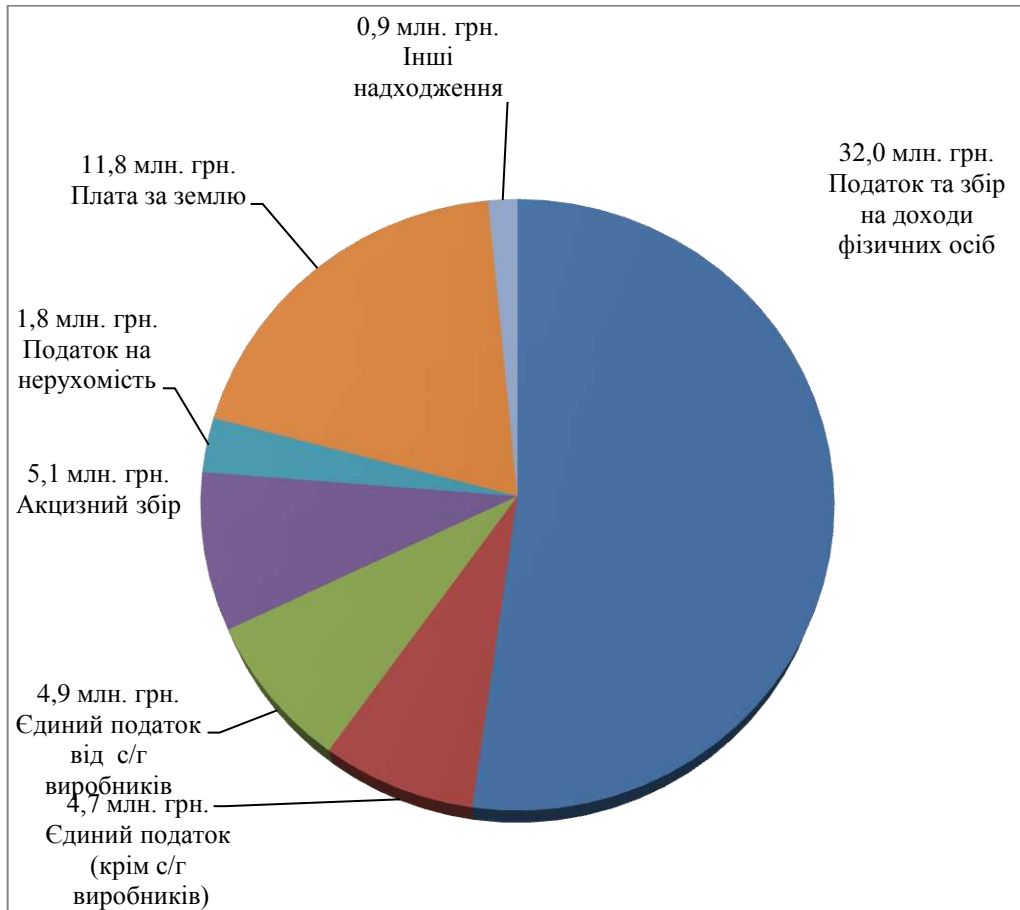
Таблиця 5.1.1

Доходи бюджету Баштанської міської ради, млн. грн.

Показники	2013 (сумарно)	2014 (сумарно)	2015 (сумарно)	2016 (сумарно)	2017 (прогноз)
Податкові надходження:					
Прибутковий податок з громадян/ Податок та збір на доходи фізичних осіб	5,649	6,076			31,964
Єдиний податок (крім с/г виробників)			2,872	4,694	4,700
Єдиний податок від с/г виробників			2,579	4,491	4,900
Доходи від відчуження нерухомості та землі					
Податок на прибуток підприємств комунальної власності	0,054	0,133	0,096	0,035	0,035
Плата за землю	4,497	4,388	6,214	11,396	11,831
Податок на нерухомість			0,429	1,179	1,769

Соціально-економічний аналіз Баштанської міської ради Миколаївської області
(Баштанської об'єднаної територіальної громади)

Акцизний збір	-	-	2,971	5,081	5,125
Інші податки та збори	0,230	0,137	0,175	0,085	0,186
Разом	10,430	10,734	15,336	26,961	60,510
Неподаткові надходження:					
Дохід від оренди комунального майна	0,017	0,022	0,023	0,038	0,025
Частина чистого прибутку (доходу) комунальних унітарних підприємств та їх об'єднань, що вилучається до відповідного місцевого бюджету	0,015	0,004	0,008	0,008	0,009
Державне мито	0,018	0,076	0,207	0,149	0,089
Плата за надання адміністративних послуг			0,224	0,391	0,500
Інші надходження	0,063	0,022	0,077	0,174	0,1
Разом	0,113	0,124	0,539	0,760	0,723
Всього доходів	10,550	10,862	15,888	27,734	61,233



Мал.5.1.1. Прогноз доходів бюджету на 2017 рік, млн. грн.

Таблиця 5.1.2

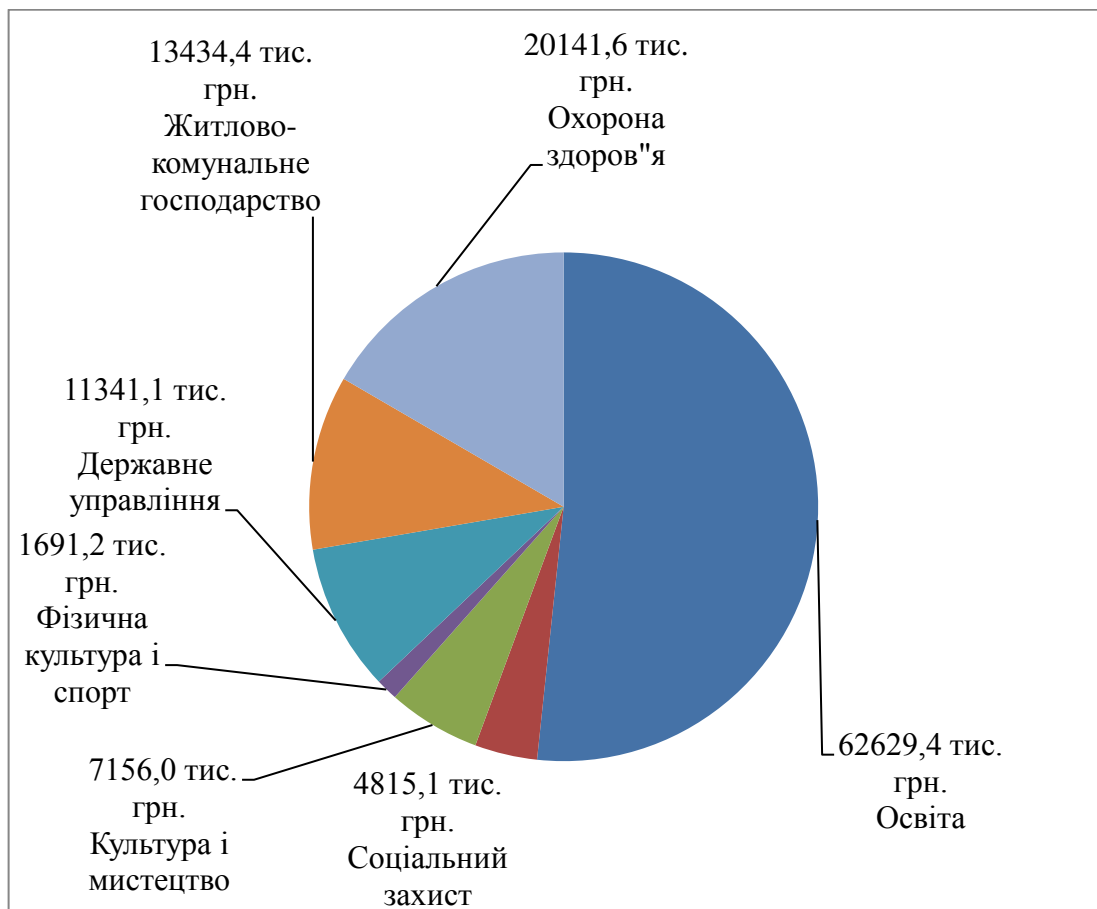
Доходи бюджету на одного мешканця, грн.

Регіони	Податок на доходи фізичних осіб	Єдиний податок	Плата (податок) за землю	Всього надходжень
2013 р.	245,5	0	197,4	463,1
2016 р.	0	403,1	500,2	1217,4
2017р (прогноз)	1403,0	421,4	519,3	2687,8

Таблиця 5.1.3

Структура видатків бюджету громади в 2017 році (прогноз), тис. грн.

Статті видатків	2017(прогноз)
Органи місцевого самоврядування	11341,1
Освіта	62629,4
Культура	7156,0
Соціальний захист та соціальне забезпечення	4815,1
Фізична культура і спорт	1691,2
Житлово – комунальне господарство	13434,4
Охорона здоров'я	20141,6



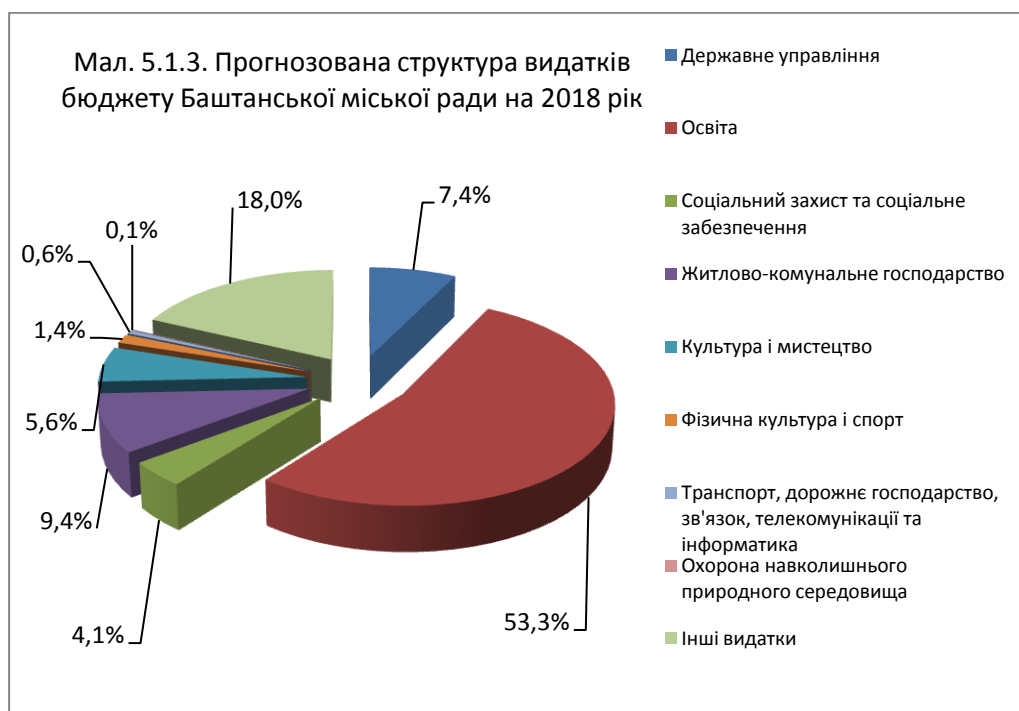
Мал.5.1.2. Структура видатків бюджету у 2017 році (прогноз), тис. грн.

Прогнозовану структуру видатків бюджету громади на 2018 рік наведено в Таблиці 5.1.4.

Таблиця 5.1.4

Структура видатків бюджету громади в 2018 році (прогноз), тис.грн.

Статті видатків	2018 р. (прогноз)
Державне управління	8845,8
Освіта	63496,2
Соціальний захист та соціальне забезпечення	4934,6
Житлово-комунальне господарство	11242,1
Культура і мистецтво	6692,1
Фізична культура і спорт	1699,8
Транспорт, дорожнє господарство, зв'язок, телекомунікації та інформатика	715,15
Охорона навколишнього природного середовища	79,4
Інші видатки	21489,7
Всього	119194,85



Найбільші платники податків на території Баштанської міської ради наведено в Таблиці 5.1.5.

Таблиця 5.1.5

Найбільші платники податків на території Баштанської міської ради
в розрізі видів сплачених податків

№ п/п	Назва платника податків	Код за ЄДРПОУ	Загальна сума, сплачена за 2016 рік			
			ПДФО	Акциз	Плата за землю	Податок на нерухомість
1.	ПАТ «Баштанський сирзавод»	446500	6282411,16	5375	220228,74	29737,09
2.	Відділ освіти, молоді і спорту	2144849	5589316,00			
3.	Баштанська ЦРЛ	1998354	2363669,60			5334,3
4.	Філія «Баштанська» ТОВ СП «Нібулон»	22430942	1864874,47			77705,79
5.	ПАТ «Миколаївобленерго»	23399393	1644343,65		96454,36	14608,18
6.	ТДВ «Баштанська Райсільгоспхімія»	5490014	1602428,56		132796,88	2355,61
7.	ТДВ «Зоря Інгулу»	3106555	1101614,68		35979,37	21832,94
8.	Баштанська міська рада	4376469	967754,92		4460,98	
9.	ПСП «Корона»	24784472	856736,00		105860,5	1350,41
10.	ТОВ «Баштанська птахофабрика»	36074464	825529,89		275589,35	
11.	КЗ «ЦПМСД»	38313781	774754,73		200	
12.	БМУВГ	5474412	705620,42		38661,74	
13.	ДНЗ «Баштанський ПЛ»	2546051	555307,43			
14.	КП «Міськводоканал»	31529081	531507,30		31554,17	600,18
15.	ПТУ-42	2546097	529680,22			
16.	Відділ культури Баштанської РДА	2226501	489701,52			
17.	СТОВ «Промінь»	1529854	483130,00		5552,17	
18.	Територіальний центр	36930607	446591,08			
19.	ТУ ДСА України в Миколаївській обл.	26299835	387761,3			
20.	Прокуратура Миколаївської області	2910048	375047,55			
21.	Баштанська районна державна адміністрація	4056687	357821,98			
22.	ТОВ ВК «Комсейл»	13857647	331489,15			
23.	Миколаївський обласний військовий комісаріат	8299180	327419,98			
24.	БУМВГ	5474412	313328,03			
25.	СТОВ «Дружба»	3765140	309359,8		107821,8	495
26.	ТОВ «АТБ-Маркет»	30487219	307217,43	493486		

Станом на 1 січня 2017 року кількість платників акцизного податку складає 64 суб'єкти господарювання. Найбільшими бюджетоутворюючими платниками є суб'єкти господарювання, які знаходяться за не основним місцем реєстрації – це ТОВ «АТБ – Маркет» та суб'єкти господарювання, що займаються реалізацією нафтопродуктів, а саме: ТОВ «Бруком», ТОВ «Кворум Нафта», ТОВ «Укрнафта», ТОВ «Вог Рітейл».

Таблиця 5.1.6

Перелік та вартість реалізованих проектів за кошти міжнародної технічної допомоги на території Баштанської міської ради

Назва донора та назва проекту	Рік	Сума
ЄС/ПРООН «Місцевий розвиток орієнтований на громаду»:		
1. «Енергозберігаючі заходи в школі с.Новопавлівка із заміни дерев'яних вікон на металопластикові»	2013 рік	161,986 тис.грн
2. «Ремонт Явкинської лікарняної амбулаторії в селі Явкіне»	2013 рік	186,269 тис.грн
3. «Економічний розвиток СОК «Явкинський пролісок» шляхом придбання сільськогосподарської техніки»	2013 рік	285,737 тис.грн.
4. Інноваційні енергоефективні заходи в ДНЗ с.Добре. Капітальний ремонт із встановленням сонячних колекторів	2013 рік	359,800 тис.грн
5. «Енергозберігаючі заходи в школі с.Добре. Капітальний ремонт із заміни вікон та дверей»	2015 рік	787,913 тис.грн
6. «Капітальний ремонт Явкинської ЗОШ 1-III ступенів по вулиці Грушевського, 30 в селі Явкіне Баштанського району Миколаївської області» (часткова заміна вікон)	2015 рік	339,912 тис. грн
7. "Енергозберігаючі заходи в ДНЗ "Малютко" с.Новоіванівка, Баштанського району, Миколаївської област. Капітальний ремонт із заміни вікон та дверей."	2015 рік	284,694 тис.грн
8. «Енергозберігаючі заходи в школі с.Явкіне. Капітальний ремонт із заміни вікон"	2015 рік	339,912 тис.грн.
9. «Економічний розвиток СОК «Український хребет" шляхом придбання сільськогосподарської обслуговуючої техніки».	2015 рік	528,100 тис.грн
10. «Економічний розвиток СОК «Український хребет" шляхом придбання сільськогосподарської обслуговуючої техніки».	2016 рік	311,00 тис.грн
11. «Капітальний ремонт з впровадженням інноваційних енергозберігаючих заходів у Плющівському ФАПі шляхом модернізації системи опалення з встановленням пелетного котла"	2017 рік	343,341 тис.грн.
Федеральний Фонд EVZ – “Пам’ять, відповідальність, майбутнє”		
1. «Створення клубу “Берегиня” для людей літнього віку»	2010 рік	11800 Євро
Національний фонду розвитку демократії (США)		
1. «Створення інформаційно-тренінгового центру по навчання написання проектів “Крок до успіху”» у партнерстві з Херсонською МО“Нова генерація”	2011 рік	6,00 тис.грн

Таблиця 5.1.7

Перелік та вартість реалізованих проектів за кошти Державного Фонду Регіонального Розвитку (ДФРР) на території Баштанської міської ради

Назва проекту	Рік	Сума
1. Капітальний ремонт мережі централізованого водопостачання з застосуванням ресурсозберігаючих технологій для відновлення забезпечення питною водою мешканців вул. Грушевського, с.Явкіне.	2015 рік	793,118 тис.грн

Соціально-економічний аналіз Баштанської міської ради Миколаївської області
(Баштанської об'єднаної територіальної громади)

2. Реконструкція дитячого містечка «Казка» в місті Баштанка Миколаївської області.	2015 рік	2269,452 тис.грн
3. Реконструкція системи опалення ДНЗ «Віночок» по вулиці Сизоненка,4 м.Баштанка Миколаївської області з впровадженням енергозберігаючих технологій.	2015 рік	765,627 тис.грн.
4. «Впровадження інноваційної моделі поводження з твердими побутовими відходами у малому місті».	2017 рік	6543,548 тис.грн
5. «Переоснащення насосних станцій систем водопостачання II та III підйому міста Баштанка та сіл Добре та Новоєгорівка».	2017 рік	3559,826 тис.грн.

Таблиця 5.1.8

Перелік та вартість реалізованих проектів-переможців державних та обласних конкурсів та програм на території Баштанської міської ради

Назва проекту	Рік	Сума
Щорічний обласний конкурс проектів та програм розвитку місцевого самоврядування		
1. «Впровадження системи відеоспостереження для охорони громадського порядку в м. Баштанка»	2016 рік	380,220 тис. грн.
2. «Створення культурно-естетичного та духовного осередку громади» (с. Христофорівка)	2016 рік	112,490 тис. грн.
3. «Зміцнення матеріально-технічної бази Плющівського сільського Будинку культури»	2016 рік	111,208 тис. грн.
4. «Енергозберігаючі заходи в Новоєгорівському сільському Будинку культури, відновлення системи опалення, встановлення твердопаливного котла»	2015 рік	87,186 тис.грн.
5. «Створення культурно-естетичного та духовного осередку громади» (м. Баштанка)	2015 рік	243,3 тис.грн.
6. «Відновлення зовнішнього освітлення в селі Христофорівка».	2014 рік	102,106 тис. грн
7. «Дитяче містечко «Казка» - чудовий неповторний світ дитинства» (м. Баштанка)	2012 рік	564,682 тис. грн.
Обласна екологічна програма		
1. «Реконструкція дамби-переїзду ставка на території Баштанської міської ради Миколаївської області».	2016 рік	6180,272 тис.грн.
Всеукраїнський конкурс грантів та програм		
1. «Квітучий парк Баштанщини, неповторне та гармонійне місце для відпочинку»	2010 рік	698, 74 тис. грн.
2. «Зробимо на місці смітника парк для відпочинку та проведення колективних заходів Явкинської територіальної громади»	2011 рік	174,0 тис.грн.
3. «Створимо на центральному майдані Новопавлівки дохідне місце для сільського бюджету, підприємців, сільгосптоваровиробників та селян-одноосібників»	2012 рік	136,757 тис.грн
4. «Поліпшуємо умови перебування дітей в сільському ДНЗ з використанням енергоощадних технологій та сонячної енергії» (с. Новоіванівка)	2012 рік	182,821 тис.грн.
5. «Разом з громадою відновимо централізоване водопостачання	2012 рік	219,479

Соціально-економічний аналіз Баштанської міської ради Миколаївської області
(Баштанської об'єднаної територіальної громади)

до сільських осель» с. Явкіне		тис.грн.
6. «Впровадження сучасних енергозберігаючих технологій для збереження осередку культури Новопавлівської сільської ради».	2013 рік	148,420 тис.грн.
Загальнодержавна програма «Питна вода»		
1. «Коллективна установка доочищення води для питних потреб ДНЗ «Ягідка» по вул. Продольна, 6 в м. Баштанка»	2011 рік	339,626 тис. грн.
2. «Коллективна установка доочищення води для питних потреб НВК ДНЗ «Віночок» по вул. О.Сизоненка, 14а в м. Баштанка»	2011 рік	539,060 тис. грн.
3. «Улаштування стаціонарної малої архітектурної форми (павільйону) з пунктом доочистки води»	2011 рік	275,512 тис.грн.

Таблиця 5.1.9

Інформація про проекти, направлені на участь у конкурсному відборі інвестиційних програм та проектів регіонального розвитку, що можуть реалізовуватися за рахунок коштів ДФРР в Миколаївській області у 2018 році

Назва проекту	Рік	Сума
1. «Капітальний ремонт дороги по вул. Грушевського від будинку №2 до будинку №142 в селі Явкіне Баштанського району Миколаївської області»	2018 рік	1108,86 тис.грн
2. «Будівництво Центру надання адміністративних послуг Баштанської об'єднаної територіальної громади, створення умов для надання якісних адміністративних послуг населенню (нове будівництво)»	2018 рік	5972,94 тис.грн
3. «Створення спортивного осередку та оздоровлення громади міста Баштанки на базі Спорткомплексу по вулиці Олександра Сизоненка 1-б м. Баштанки, Миколаївської області.»	2018 рік	611,192 тис.грн.
4. «Реконструкція Баштанської ЗОШ №2 І-ІІІ ст. по вул. Ювілейна, 102 в м. Баштанка Миколаївської області. Впровадження концепції Нової української школи.»	2018 рік	21946,91 тис.грн
5. «Реконструкція ДНЗ «Теремок» по вул. Яновського, 2 в м. Баштанка, Миколаївської області.»	2018 рік	13987,740 тис. грн

Таблиця 5.1.10

Планові перспективні проекти на найближчий період

№ п/п	Проект, орієнтовний термін виконання	Кошторисна вартість, млн. грн.	Джерело фінансування
1.	Створення умов для функціонування цеху з виробництва тротуарної плитки на базі КП«Добробут» Баштанської ОТГ	1,1	міський бюджет, інші джерела, інвестиційні кошти
2.	Будівництво плавального басейну закритого типу на 25 метрів	9,5	міський бюджет, інші джерела, інвестиційні кошти

3.	Забезпечення ефективного функціонування КП «Добробут» шляхом закупівлі техніки для ремонту та обслуговування доріг (2018-2019 р.р.)	18,0	міський бюджет, інші джерела, інвестиційні кошти
4.	«Альтернативна енергія - крок у майбутнє!» (2018 р.)	1,2	міський бюджет, інші джерела, інвестиційні кошти
5.	Будівництво системи водовідведення поверхневих вод між вул.Піонерською та Горького у м.Баштанка Миколаївської області (2017 – 2019 р.р.)	15,0	міський бюджет, інші джерела, інвестиційні кошти
6.	Термосанация будівлі Баштанської ЗОШ №1 І-ІІІ ступенів по вул. Баштанської республіки, 32 м. Баштанка (капітальний ремонт) (2017-2019 р.р.)	12,0	міський бюджет, інші джерела, інвестиційні кошти
7.	«Створимо комфортні умови для змістовного відпочинку жителів територіальної громади»	1,8	міський бюджет, інші джерела, інвестиційні кошти

6. ФІНАНСОВА ІНФРАСТРУКТУРА ТА МЕРЕЖА ПІДТРИМКИ

На території громади, Бізнес-центрів, Бізнес інкубаторів, консультаційних центрів, агенцій місцевого розвитку немає.

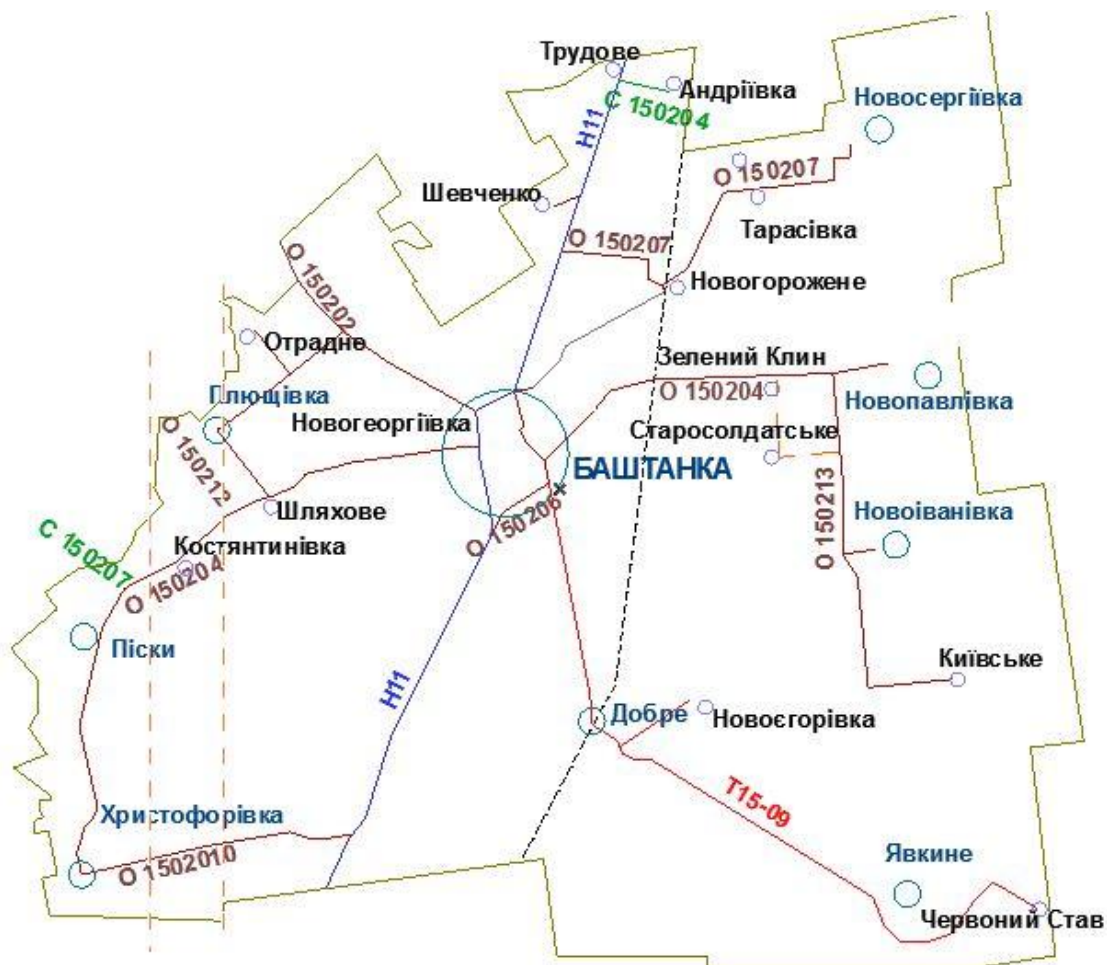
В Таблиці 6.1 наведено перелік банківських установ, що діють на території Баштанської міської ради.

Таблиця 6.1

Перелік банківських установ, що діють на території Баштанської міської ради

№ п/п	Назва	Адреса	Кількість клієнтів (за місяць)
1.	БТВБВ №1001/07 філії Миколаївського обласного управління ВАТ «Ощадбанк»	м.Баштанка, вул.Полтавська, 19а	8124
2.	Баштанське відділення МОД ВАТ «Райффайзен банк Аваль»	м.Баштанка, вул.Полтавська, 10	3104
3.	Баштанське відділення Миколаївської філії «Приватбанк»	м.Баштанка, вул. Ювілейна, 77	4816
4.	Баштанське відділення №22 Миколаївської філії АКІБ «Укрсиббанк»	м.Баштанка, вул. Полтавська, 8	2524

7. ТРАНСПОРТНА ІНФРАСТРУКТУРА І ЗВ'ЯЗОК



Мал. 7.3. Автомобільні дороги на території громади

Таблиця 7.1

Відстань від адміністративного центру до населених пунктів громади

№ п/п	Населені пункти	Відстань в км	№ п/п	Населені пункти	Відстань в км
1	Андріївка	10	12	Піски	17
2	Добре	12	13	Плющівка	9
3	Костянтинівка	18	14	Старосолдатське	12
4	Київське	25	15	Тарасівка	15
5	Новогорожене	10	16	Трудове	9
6	Новогоріївка	8	17	Червоний Став	22
7	Новосорівка	16	18	Шевченко	8
8	Новоіванівка	24	19	Шляхове	10
9	Новосергіївка	21	20	Христоворівка	21
10	Новопавлівка	19	21	Зелений Яр	9
11	Отрадне	15	22	Явкіне	18

Транспортні комунікації.

Залізнична мережа.

Залізнична магістраль Херсон-Миколаїв-Київ перетинає територію громади із півдня на північ та адміністративно належить до Одеської залізниці. На території села Добре розташована пасажиро-товарна станція «Явкіне». Перевезення на ділянці від залізничного вузла ст. Долинська Кіровоградської області до ст. Миколаїв здійснюється одноколіною неелектрифікованою ниткою. Електрифікацію та реконструкцію дільниці Долинськ — Миколаїв Одеської залізниці заплановано завершити Міністерством інфраструктури України у 2018 році, що позитивно позначиться на екологічному стані навколишнього середовища. Зокрема, електрифікація лінії зменшить викиди в атмосферне повітря за рахунок переходу від експлуатації тепловозів до використання електровозів. Експлуатація об'єктів, які будуть споруджені за проектом, не вплине на ґрунт, геологічне середовище, мікроклімат, рослинний та тваринний світ, заповідні об'єкти, підвищиться якість обслуговування пасажирських поїздів і швидкість пропуску поїздів, що здійснюють вантажні перевезення на порти Миколаївського та Одеського регіонів та активно сприятиме нарощенню експортного потенціалу держави та регіону. Жителям громади стане зручніше дістатися до міст Миколаєва та Херсону.

Автомобільні шляхи

Пасажиро-вантажні перевезення на сьогодні мають провідне значення в розвитку громади. Саме цей вид перевезень виконує соціальну функцію, що здійснює обслуговування населення при відносно низьких витратах.

Транспорт забезпечує:

- перевезення пасажирів між населеними пунктами громади та по місту;
- сполучення між підприємствами, установами громади, налагодження ефективної системи комунікацій;
- доставку товарів до споживачів;
- перевезення школярів до навчальних закладів;
- перевезення вантажів.

Формування якісно нової транспортної систем має здійснюватись для виконання соціальної функції щодо тих верств населення, які не мають індивідуальних автомобілів, так і для економічного розвитку громади.

Територією громади проходить з Південного Заходу на Північний Схід автодорога державного значення (національна) Н11 Миколаїв-Дніпро. Пасажирські перевезення в районі здійснює одне автотранспортне підприємство (ПП «Баштанське АТП» - 14846) та один приватний перевізник (ПП Тарасов О.І. «Баштанка Південна»). Рівень охоплення території громади автобусним сполученням недостатній та складає менше 50 % від необхідного:

- центральні садиби сіл ОТГ майже всі сполучені автодорогами з твердим покриттям з центром громади (м. Баштанка);
- не всі сільські населені пункти охоплені дорогами з твердим покриттям із центральними садибами;
- не всі населені пункти ОТГ доступні до внутрішньо-регіональної системи доріг.

Система доріг усередині ОТГ не збалансована і є такою, що не може забезпечити доступність всіх територій та населених пунктів. Не всі потенційні центри економічного зростання сполучені автошляхами з твердим покриттям з містом. Стан доріг всіх категорій в цілому незадовільний. Сполучення з сусіднім містом районного значення Березнегувате немає зовсім, через аварійний стан автодороги Т15-09.

Мережа доріг державного та місцевого значення, загального користування на території громади складає 102,955 км, з яких:

- національні дороги

Н11 Миколаїв-Дніпро (через Кривий Ріг) – 27,5 км.

- територіальні дороги

Т1509 Баштанка-Березнегувате 27,0 км

- обласні дороги – 116,88 км;

О150202 Баштанка-Привільне-Новоукраїнка 8,6 км

О150204 Піски-Баштанка-Новопавлівка 30 км

О150205 (Баштанка-Березнегувате)-залізн.ст.Явкіне 1,0 км

О150206 Під'їзд до м.Баштанки 2,5 км.

О150207 Баштанка-Новосергіївка 19 км.

О150210 (Дніпропетровськ-Миколаїв)-Христофорівка 10,0 км.

О150212 (Піски-Новопавлівка)-Плющівка 2,1 км.

О150213 (Піски-Новопавлівка)-Київське 7,6 км.

- районні дороги

С150204 (Дніпропетровськ-Миколаїв)-Андріївка 2,8 км

С150207 (Піски-Новопавлівка)-Новобирзулівка 0,5 км

Розподіл автомобільних доріг місцевого значення за типами покриття:

- асфальтобетонні – 29,3 км;
- чорнощобеневе покриття (кам'яні матеріали, а також підібрані матеріали з промислових відходів, оброблені в'яжучими методом змішування або просочування з улаштуванням поверхневої обробки) – 52,78 км;
- білощобеневе покриття (жорства) – 42,1 км;

Розподіл автомобільних доріг місцевого значення за категоріями із зазначенням дорожнього покриття:

- II-ї категорії (Асфальтобетон щільний дрібнозернистий I марки. Щебенево-мастиковий асфальтобетон. Цементобетон) – 5,8 км;
- III-ї категорії (Асфальтобетон гарячий щільний дрібнозернистий II марки. Щебенево-мастиковий асфальтобетон. Цементобетон) -9,0 км;
- IV категорії (Асфальтобетон гарячий щільний дрібнозернистий II марки. Цементобетон. Кам'яні матеріали, а також підібрані матеріали з промислових відходів, оброблені в'язучим методом змішування в установці чи на дорозі або просочування з улаштуванням поверхневої обробки) – 84,0 км км.

Перспективи розвитку дорожньої інфраструктури ОТГ

Сучасний стан існуючої придорожньої інфраструктури на автомобільних дорогах загального користування у Баштанській ОТГ не забезпечує безпечні, економічні та комфортні умови дорожнього руху.

Відсутні комплекси дорожнього та туристичного сервісу з необхідним асортиментом послуг - у більшості випадків це об'єкти, що надають окремі види послуг (заправка автомобілів паливом, мийка машин, проживання, харчування та інше), недостатнє інформаційне забезпечення про місце розташування таких об'єктів.

Вздовж автомобільних доріг загального користування Баштанської ОТГ функціонує 37 об'єктів дорожнього сервісу, у тому числі: 7 од. - АЗС, 5 од. - СТО, 2- пункти проживання, 6- пунктів харчування, 18 од. - магазинів з промисловими та продовольчими товарами, немає стоянки для автомобільного транспорту.

Системного підходу до облаштування об'єктів дорожнього руху практично не існує. Водночас ті різноманітні об'єкти придорожньої інфраструктури, які є, у більшості не відповідають сучасним міжнародним вимогам щодо пристосованості до туристичного відвідування.

Переважає частина технічних засобів керування дорожнім рухом потребує заміни. Необхідне дублювання дорожніх знаків англійською мовою.

Недостатній рівень інформування учасників дорожнього руху про місце розташування об'єктів придорожньої та туристичної інфраструктури, режим, маршрут і напрямок руху, погодні умови, стан аварійності; немає забезпечення екстреним зв'язком учасників дорожнього руху з органами внутрішніх справ, медичними закладами та аварійними службами.

Дороги районного значення, з твердим покриттям, знаходяться в аварійному стані, роками не ремонтвані, з великими та глибокими вибоїнами, що ускладнює рух автомобільного транспорту.

Більша частина об'єктів придорожньої та туристичної інфраструктури локалізована поблизу міста Баштанка та не відповідає вимогам міжнародних норм та стандартів. Особливу увагу варто звернути на формування придорожніх зелених насаджень, а також на реконструкцію місцевої мережі дорожніх ландшафтів та покращення їх стану.

В майбутньому, наявність якісних з твердим покриттям паралельних місцевих доріг, до автошляхів державного значення дасть змогу оптимізувати маршрути транзитного транспорту і може забезпечити транспортну доступність більшості території громади, що сприятиме вирівнюванню економічного розвитку всіх населених пунктів.

Мобільність стосується, як життя суспільства, так і економіки. Формування ефективної транспортної системи – один з ключових компонентів підвищення стандартів якості життя, оскільки вона підвищує доступність будь-яких об'єктів на території міста і розширює можливості взаємодії та спілкування людей. Тим самим підвищення мобільності сприятиме зростанню економічного потенціалу міста та створенню нових робочих місць. Дуже важливо також, щоб Баштанська ОТГ в аспекті мобільності підтримувала свою конкурентоспроможність як сучасного регіонального центру.

Саме забезпечення високої мобільності має бути ключовим моментом у вдосконаленні транспортної системи. Доступ до соціальних структур та всіх життєво необхідних процесів для всіх мешканців громади має важливе значення для забезпечення можливостей обміну новою інформацією. Мобільність всіх категорій мешканців є фактором зниження соціального розшарування і недопущення соціальної ізоляції. Тому мобільність є суттєвим компонентом розвитку соціальної взаємодії в громаді і збільшення соціального капіталу.

Перспективи:

- **Розробка транспортної стратегії.** В схемі планування території ОТГ мають бути сформовані конкретні інноваційні заходи, спрямовані на поліпшення роботи та розвитку транспорту громади.

- **Вдосконалення мережі доріг.** Реконструкція, будівництво, капітальний, поточний ремонт та експлуатація.

- **Організація дорожнього руху.** Схема планування в частині дорожнього руху має першочергово враховувати аспекти безпеки та надійності роботи транспортної системи. Слід модернізувати сучасну систему паркування в громадських місцях.

- **Умови для пішоходів, велосипедистів та інших учасників руху.** У населених пунктах громади має бути створена безперервна мережа пішохідних доріжок та велодоріжок, відповідно до вимог сучасності для безпечного та безперешкодного пересування учасників дорожнього руху по всій території міста та сіл.

Інфраструктура зв'язку.

Телекомунікаційні системи.

Телекомунікаційна мережа (кабельна) в ОТГ становить 4546 абонентів, що користуються телефонами та 2870 абонентів – користувачів мережі Інтернет, з яких 2680 – місто, 190 – сільська місцевість (Добре).

Телефонізація (кількість абонентів): Баштанка – 3752, Новоіванівка – 45, Новопавлівка – 76, Новосергіївка – 28, Шевченко– 32, Христофорівка – 69, Піски – 68, Костянтинівка – 26, Плющівка – 72, Новогеоргіївка – 41, Явкіне – 27.

Кількість підключень до мережі Інтернету є досить низьким показником, а отже, стримувальним фактором розвитку освіти, науки, управління. Представлення громади в світовій мережі досить незначне.

Планується, що старости громади зможуть надавати практично всі послуги населенню громади. Щоб не було необхідності долати значну відстань до Баштанки, то відповідно до принципу електронного врядування, кожний громадянин зможе отримати будь-яку довідку чи послугу через електронний режим в мережі Інтернет. Громаді будуть допомагати або ж термінали, або послуги бібліотек, або ж населення повинно самостійно навчатися основам роботи з комп'ютером та мережею Інтернет для полегшення свого життя. Комп'ютери для вільного доступу до Інтернету будуть розташовані в бібліотеках. Завдяки інформаційним технологіям, бібліотеки долатимуть цифрову нерівність в умовах, коли лише приблизно 35% домогосподарств мають ширококутний доступ до мережі Інтернет.

8. ІНФРАСТРУКТУРА ТОРГІВЛІ ТА ПОСЛУГ

8.1. Мережа закладів торгівлі та громадського харчування

Таблиця 8.1.1

Загальна кількість магазинів у сільській місцевості Баштанської міської ради

Продовольчі магазини		Непродовольчі магазини		
Кількість магазинів, од.	Торгівельна площа, м. кв.	Кількість магазинів, од.	Торгівельна площа, м. кв.	
46	2049,9	12	494	
В тому числі				
Назва територіального округу	Продовольчі		Непродовольчі	
	Кількість	Площа, м.кв.	Кількість	Площа, м.кв.
Новосергіївка	2	314,9	1	50
Новоіванівка	2	210	2	65
Явкіне	5	148	-	-

Соціально-економічний аналіз Баштанської міської ради Миколаївської області
(Баштанської об'єднаної територіальної громади)

Добре	10	604	4	234
Новоєгорівка	7	465	2	90
Новопавлівка	4	-	-	-
Піски	6	-	-	-
Плющівка	5	308	1	55
Христофорівка	5	-	2	-

Таблиця 8.1.2

Перелік найбільших магазинів у м.Баштанка

№ п/п	Назва	Адреса	Площа, м кв.	Кількість персоналу, осіб
1	«АТБ»	м.Баштанка, вул. Баштанської республіки, 42	1200	28
2	«Полтавський»	м.Баштанка, вул. Полтавська, 6	131,1	8
3	«Олімп»	м.Баштанка, вул. Ювілейна, 83	345	9
4	«Соборний»	м.Баштанка, вул.Полтавська, 3	120	4
5	«Веселка»	м.Баштанка, вул. Ювілейна, 94	130	11
6	«Вікторія»	м.Баштанка, вул. Ювілейна, 76	80	3
7	«Будматеріали»	м.Баштанка, вул. Ювілейна, 92	140	7

Таблиця 8.1.3

Перелік діючих ринків на території м.Баштанка

№ п/п	Назва	Адреса	Площа, м кв.	Кількість торгових місць, од.
1	Ринок «Центральний»	м.Баштанка, вул. Ювілейна, 78	710	318
2	Ринок «Експрес»	м.Баштанка, вул. Ювілейна, 83а	8201	591
3	Ринок «Зустріч»	м.Баштанка, вул. Полтавська, 72	700	110
4	Ярмаркова площа	м.Баштанка, вул. Театральна, 3	300	100

Таблиця 8.1.4

Перелік діючих закладів громадського харчування на території м.Баштанка

№ п/п	Назва	Адреса	Площа (м2)	Кількість місць, од.
Ресторани				
1	«Інгул»	м.Баштанка, вул. Ювілейна, 79	600	100
2	«Ярославна»	м.Баштанка, вул.Ювілейна, 81	390	70
Кафе				
1	«Крістіна»	м.Баштанка, вул. Ювілейна, 84а	270	60
2	«Царська охота»	м.Баштанка, вул.Ювілейна, 79/1	294	140
3	«Каскад»	м.Баштанка, вул.Ювілейна, 76	120	50
4	ПП Яворський «Магазин-бар»	С.Явкіне, вул.Чкалова, 43	60	
5	ПП Гусев «Магазин-бар»	С.Христофорівка, вул.Приінгульська, 33А	132	
6	Каскад	С.Плющівка	60	

	(Сланцев)			
Готель-ресторан				
1	«Велес»	м.Баштанка, вул. Баштанської республіки, 45	509,6	110 місць у залі; 10 номерів

8.2. Мережа закладів побутового обслуговування

Мережа закладів побутового обслуговування Баштанської об'єднаної територіальної громади:

- пошив та ремонт одягу – 7
- ремонт взуття – 3
- ремонт побутової техніки – 5
- перукарські послуги – 7
- манікюрні послуги – 5

8.3. Туристична інфраструктура

1. Аркасове джерело. По краю села Христофорівка розкинувся ліс, який садив власноруч відомий письменник, композитор та історик Микола Миколайович Аркас. Саме поміж цими могучими деревами протікає чиста вода джерельця, яке назвали на честь цієї відомої людини. Він і школу в селі збудував, тому жителі з особливою турботою відносяться до історичних місць, які нагадують їм про українського культурно-освітнього діяча.

2. Аркасова будівля с.Христофорівка. Навряд чи знайдеться на наших вітчизняних теренах така постать – і з нинішніх, і з колишніх – яка б так природно і щиро від серця відстоювала незалежність України, як це робив Микола Аркас. Він, батько першої Миколаївської «Просвіти», автор унікальної «України-Руси» й опери за мотивами поеми Тараса Шевченка «Катерина», першовідкривач в Україні початкових шкіл для селянських дітей із викладанням у них української мови – у селах Богданівці та Христофорівці. Тому, вдячні нащадки свято оберігають пам'ять про свого славетного земляка. На фундаменті маєтку М.М.Аркаса стоїть нова школа.

3. Музей історії та образотворчого мистецтва с.Христофорівка. На другому поверсі соціально-культурного комплексу знаходиться Історико-краєзнавчий музей. Тут – сторінки пам'яті про христофорівських пращурів і їхній побут, сторінки пам'яті про Миколу Аркаса – дворянина, поміщика-багатія і великого духовного світоча, який мав тут дворове помістя.

4. Історико – краєзнавчий музей м.Баштанка. Експозиція музею розгорнута у 8 експозиційних залах і відтворена у вітринах. Живописних картинах, картах-схемах, фотографіях, діорамі, макеті селянської хати, документах, особистих речах наших земляків. Одна із восьми залів є виставковою, де систематично організовуються

тематичні виставки із фондів музею, а також персональні виставки народних умільців, демонструються приватні колекції мешканців Баштанщини, дитячі роботи творчих об'єднань Будинку дитячої та юнацької творчості.

9. ЖИТЛОВО-КОМУНАЛЬНА ТА ЕНЕРГЕТИЧНА ІНФРАСТРУКТУРА

9.1. Житловий фонд

Весь житловий фонд у Баштанській об'єднаній територіальній громаді представлений комунальними та приватними квартирами (будинками) і складає 557,11 тис. м. кв., зокрема 14312 приватних будинків з них:

- газифіковані будинки – 3478;
- забезпечені приладами обліку газу – 59% будинків;
- приладами обліку води - 57% будинків;

Приладами обліку електроенергії – 100% будинків.

Є 62 багатоквартирних будинки, загальною площею 76,8 тис. м кв., які налічують 1659 квартир. Газифіковано всі 62 будинки, в них: газифіковано 1607 квартир, встановлено індивідуальні прилади опалення в 1607 квартирах.

Обслуговування житлового фонду забезпечується, в основному, комунальними службами міста. Практично 100% помешкань міста підключено до центрального водопостачання, сільської місцевості – 68%.

В багатоквартирному житловому фонді, який майже на 98% приватизований, реально сформувався інститут приватного власника, що зумовило, створення нових організаційно-правових форм утримання житла, зокрема об'єднань співвласників багатоквартирних будинків, яких в місті налічується 62, і якими обслуговується 76,8 тис. кв. м загальної житлової площі будинків комунальної власності. На даному етапі утриманням житлових будинків та прибудинкових територій займається Асоціація ОСББ «Єдина сім'я» та комунальне підприємство «Добробут».

Міська громадська Асоціація ОСББ “Єдина сім'я” була створена для представлення спільних інтересів об'єднань та виконання функцій єдиного замовника по обслуговуванню та ремонту багатоквартирного житла.

Організаційно-правовою формою надання послуг є і комунальні підприємства, і приватні підприємці (фізичні особи-підприємці), які на договірних засадах співпрацюють безпосередньо з самими об'єднаннями та частково із Асоціацією ОСББ “Єдина сім'я”.

Тарифи на утримання багатоквартирного житла приймаються на загальних зборах мешканців, відповідно до стану будівлі та прибудинкової території, і на сьогодні аналіз розрахунків населення за житлово-комунальні послуги свідчить про загальну позитивну динаміку зростання рівня платежів. Але водночас, збільшення вартості енергоносіїв та

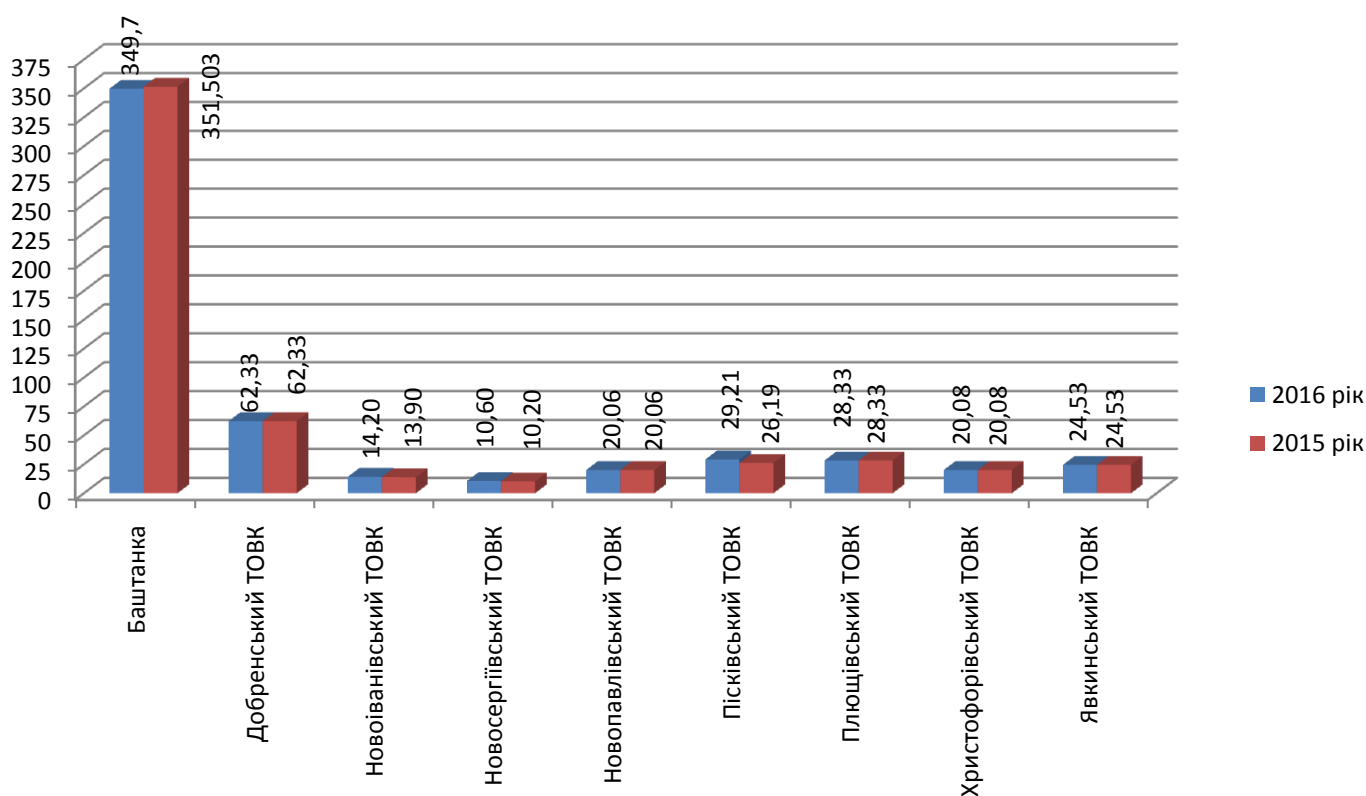
відповідно тарифів на житлово-комунальні послуги, не дозволяють забезпечити стовідсоткові розрахунки.

На кожного жителя міста припадає в середньому 27,0 кв. метра загальної площі житла, у сільській місцевості – 23,0 кв. метра. При цьому, близько третини населення проживає у незадовільних умовах – в гуртожитках, в орендованих квартирах, де забезпеченість площею менше 7 м кв. на одну людину.

Таблиця 9.1.1

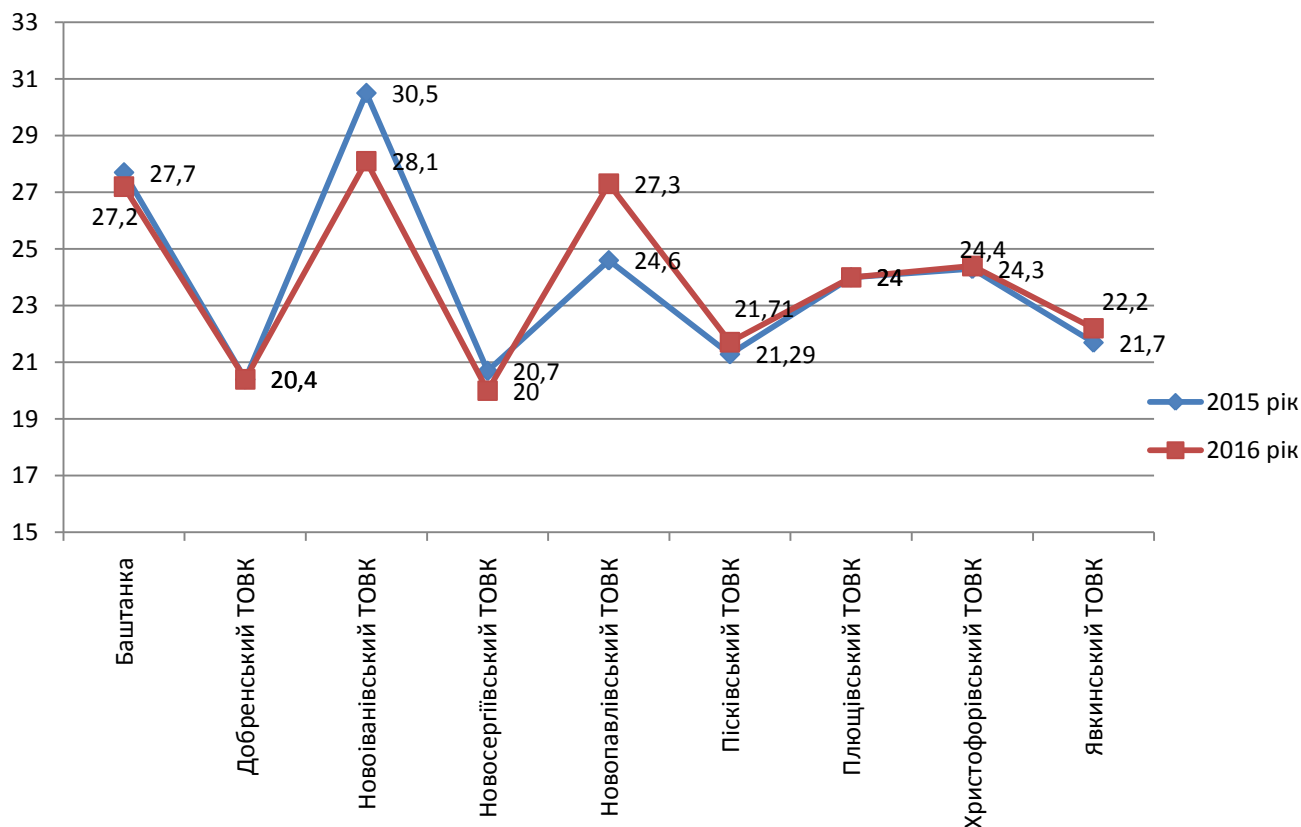
Забезпеченість житлом по Баштанській об'єднаній територіальній громаді за 2015-2016 роки

Показники	Баштанка	Добренський ТОВК	Новоіванівський ТОВК	Новосергіївський ТОВК	Новопавлівський ТО	Пісківський ТО	Плющівський ТО	Христофорівський ОТ	Явкинський От
	2015								
Загальна площа житла тис. м ²	349,703	62,329	14,2	10,6	20,056	29,213	28,326	20,079	24,527
Забезпеченість житлом 1 кв. м на особу по громаді	27,7	20,4	30,5	20,7	24,6	21,29	24	24,3	21,7
2016									
Загальна площа житла тис. м ²	351,503	62,329	13,9	10,2	20,056	26,191	28,326	20,079	24,527
Забезпеченість житлом 1 кв. м на особу по громаді	27,22	20,4	28,1	20	27,3	21,71	24	24,4	22,2



Мал. 9.1.4. Загальна площа житлового фонду у 2015-2016 роках

Соціально-економічний аналіз Баштанської міської ради Миколаївської області
(Баштанської об'єднаної територіальної громади)



Мал.9.1.2. Забезпеченість житлом на одну особу по громаді у 2015-2016 роках

Через відсутність нового житлового будівництва рівень забезпеченості населення житлом не має суттєвої позитивної динаміки, що підтверджується наявною потребою у поліпшенні житлових умов офіційно для 146 сімей та однаків, що перебувають на квартирному обліку, а також на обліку для отримання житлових приміщень в гуртожитках міста Баштанка та на отримання житла соціального призначення, у тому числі, з правом першочергового отримання житла - 53 особи, позачергового отримання житла – 3 особи та 20 дітей-сиріт і позбавлених батьківського піклування. Крім того, 15 % громадян, перебувають у черзі 10 і більше років.

Житловий фонд має знос від 30 до 80 %, що обумовлює необхідність системного спрямування коштів на його капітальний ремонт і реконструкцію, вже з використанням сучасних будівельних матеріалів та новітніх енергозберігаючих технологій. Тому невирішених питань та питань, що потребують великих вкладень є дуже багато.

20% багатоквартирних будинків комунальної власності територіальної громади міста невідкладно потребують:

- капітального ремонту або реконструкції (за необхідністю) покрівель багатоквартирних будинків - 6 будинків;
- утеплення та герметизації зовнішніх стін великопанельних житлових будинків – 9 будинків;

- капітального ремонту асфальтобетонного покриття під'їзних шляхів до будинків – 42 будинки.

Цей обсяг робіт вимагає значних витрат, які потребують виділення коштів, на вищезазначений обсяг робіт, з усіх рівнів бюджетів.

В обсягах діючих тарифів, майже всі правління ОСББ накопичують кошти на створення резервного фонду для участі у співфінансуванні при проведенні капітального ремонту житла, але більша частина коштів об'єднань витрачається на поточний ремонт будівель та вивезення твердих побутових відходів.

Використовуючи світовий та європейський досвід щодо управління житловим фондом, однією із найголовніших проблем у зазначеному секторі, де споживається основна частина енергоресурсів житлово-комунального господарства, є енергозбереження.

За оцінками спеціалістів у житловому фонді втрачається до 35 % енергетичних ресурсів, у зв'язку з чим підвищення енергоефективності будівель є реальним шляхом для того, щоб досягти зменшення споживання енергоресурсів та зниження собівартості основних послуг житлово-комунального господарства.

Досягнення повного охоплення обліку обсягів енергоресурсів, які споживаються у житловому фонді, комплексна реконструкція з термосанацією житлових будинків та використанням альтернативних джерел енергії для забезпечення життєдіяльності мешканців житлових будинків є одним із першочергових завдань у реформуванні та розвитку житлового господарства.

Основними факторами, які суттєво ускладнюють фінансовий стан обслуговуючих підприємств та об'єднань співвласників багатоквартирних будинків є невідповідність законодавчої бази вимогам ринкової економіки, недосконалість структурної схеми управління галуззю, недостатні темпи реформування, що не сприяє підвищенню якості послуг, впровадженню самоокупних тарифів та партнерських взаємовідносин між надавачами та споживачами послуг.

На території Баштанської громади успішно працюють і розвиваються комунальні підприємства: **КП «Міськводоканал»**, що забезпечує місто централізованим водопостачанням та водовідведенням. **КП «Добробут»**, яке виконує роботи з благоустрою, освітлення, озеленення, прибирання вулиць, тротуарів, парків, скверів тощо. **КО «Правопорядок»**, забезпечує охорону громадського порядку на території міської ради, контролює дотримання правил торгівлі та благоустрою міста, боротьби з карантинними бур'янами, контролює освітлення торгових, відомчих соціальних та виробничих об'єктів, вулиць міста, прибирання закріплених територій, залучення працівників на громадські роботи, санітарну очистку вулиць та благоустрій міста.

9.2. Комунальна інфраструктура та інженерні мережі

Водопостачання та водовідведення.

Аналіз системи водопостачання.

Постачання питної води для населення і підприємств міста Баштанки та сіл громади здійснює комунальне підприємство «Міськводоканал».

Загальна чисельність наявного населення, що обслуговується КП «Міськводоканал», у 2016 році становила 16,4 тис. осіб.

Показник забезпеченості споживачів цілодобовим водопостачанням у 2013-2016 рр. становив 100 %.

Для категорії «населення» питоме водоспоживання на одну людину протягом 2013-2015 рр. зменшувалось і становило 78; 70; 69 л/добу відповідно, у 2016 році цей показник виріс до 71 л/добу.

Джерелом питного водопостачання є поверхневий водозабір з р. Інгул та підземний водозабір (окремі свердловини), загальною потужністю 1,9 млн. м³/рік.

Визначальним параметром роботи системи водопостачання є показник обсягів води – від її підйому до надходження споживачам. Динаміка обсягів води за окремими етапами та за роками наведена в Таблиці 9.2.1.

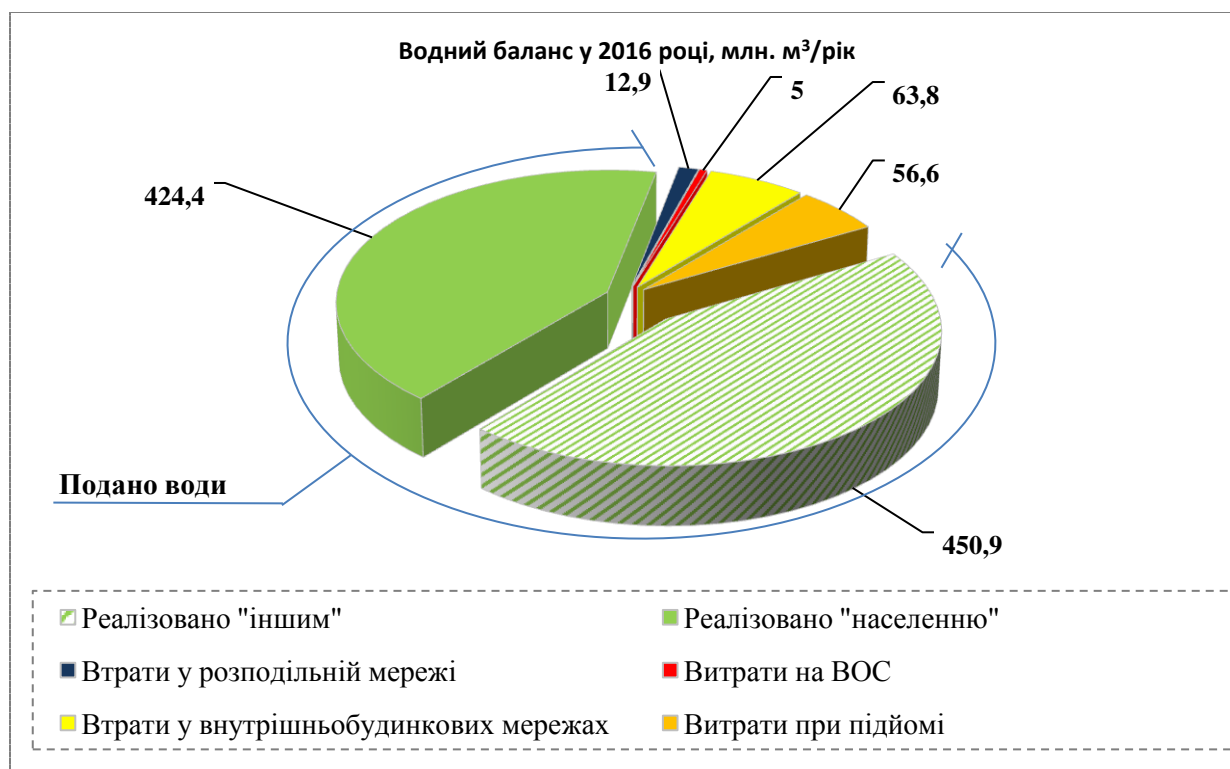
Таблиця 9.2.1

Обсяги води за окремими етапами в динаміці за 2013-2016 роки
по КП «Міськводоканал»

№	Найменування показника	за роками				
		2013	2014	2015	2016	
1.	Піднято води, тис. м³/рік	962,8	940,1	989,8	830	
	<i>з поверхневих джерел</i>	954,3	931,0	980,8	821,7	
	<i>з підземних джерел</i>	8,5	9,1	9,0	8,3	
2.	Подано у мережу, тис. м³/рік	906,3	895,1	918,7	773,4	
3.	Реалізовано води, тис. м³/рік	875,3	845,4	820,1	691,7	
	<i>всього</i>	875,3	845,4	820,1	691,7	
	<i>населенню</i>	424,4	401,8	402,2	375,6	
4.	Технологічні витрати та втрати води, тис. м³/рік	87,5	94,7	169,7	138,3	
4.1	при підйомі	<i>технологічні витрати</i>	48,0	45,0	71,1	56,6
		<i>втрати води</i>	-	-	-	-
4.2	на ВОС (водопровідні очисні споруди)	<i>технологічні витрати</i>	5,2	6,3	8,0	5,0
		<i>втрати води</i>	-	-	-	-
4.3	у розподільних мережах	<i>технологічні витрати</i>	-	-	-	-

№	Найменування показника	за роками				
		2013	2014	2015	2016	
4.4	у внутрішньо-будинкових мережах	втрати води	5,8	7,3	15,3	12,9
		технологічні витрати	-	-	-	-
		втрати води	28,5	36,1	75,3	63,8
5.	Пройшло знезараження, тис. м ³ /рік	906,3	895,1	918,7	773,4	
6.	Середньодобова подача питної води, тис. м ³ /добу					
	усім споживачам	2,5	2,6	2,5	2,5	
	населенню	1,0	1,1	1,0	1,0	

Графічна інтерпретація водного балансу підприємства водопостачання та його динаміка представлені на Мал. 9.2.1.



Мал. 9.2.1. Водний баланс підприємства водопостачання

Якість питної води.

Характеристика якості води джерел водопостачання та очищеної води, яка використовується у системі централізованого питного водопостачання м.Баштанка наведена в Таблиці 9.2.2.

Таблиця 9.2.2

Характеристика якості води джерела водопостачання. Поверхневий водозабір з р. Інгул в районі с. Отрадне, Баштанського району

Показник якості	2014			2015			2016		
	мін.	макс.	серед.	мін.	макс.	серед.	мін.	макс.	серед.
Забарвленість, град	15	35	30	10	40	35	10	50	25
Каламутність, мг/дм ³	0,52	2,67	1,5	0,28	2,48	2,1	0,86	3,65	1,6
Запах, бали	1	3	2-3	1	4	2-3	1	4	2-3
pH	8,0	8,76	8,3	8,1	8,61	8,45	8,08	8,65	8,5
Жорсткість, ммоль/дм ³	10,2	14,4	11,2	9,6	14,4	14,1	10,2	11,4	10,8
Хлориди, мг/дм ³	110	190	140	115	200	182,7	105	155	127,8
Сульфати, мг/дм ³	445	670	500	420	610	537	390	700	514,2
Фториди, мг/дм ³	1,04	2,6	2,1	1,4	3,5	2,95	2,22	3,75	2,98
Сухий залишок, мг/дм ³	1413	1560	1490	1263	1565	1520	1300	1600	1540
Амоній, мг/дм ³	0,13	0,35	0,2	0,09	0,4	0,13	0,1	0,5	0,32
Нітрити, мг/дм ³	0,012	0,079	0,065	0,001	0,03	0,025	0,001	0,05	0,014
Нітрати, мг/дм ³	0,133	2,0	1,5	0,15	0,8	0,48	0,2	3,5	0,9
Алюміній, мг/дм ³	0,01	0,02	0,02	0,005	0,02	0,01	0,005	0,03	0,02
Залізо загальне, мг/дм ³	0,01	0,06	0,02	0,01	0,01	0,01	0,01	0,02	0,015
Марганець, мг/дм ³	0,001	0,002	0,002	0,002	0,002	0,002	0,001	0,007	0,005
Мідь, мг/дм ³	0	0,008	0,003	0	0,02	0,001	0,003	0,05	0,04
Цинк, мг/дм ³	0,01	0,06	0,02	0,01	0,01	0,01	0,01	0,3	0,24
Поліфосфати, мг/дм ³	1,05	2,92	2,7	0,76	8,7	3,5	0,3	2,7	1,19
ХСК, мг /дм ³	24	78	45	18	40	35	20	45	33
ЗМЧ, КУО/см ³	189	5550	2186,5	270	3550	1216,4	210	≥2419	1667,5
Загальні коліформи, КУО/100 см ³	0	≥2419	1002,6	0	836	693,6	0	≥2419	1014,7
E. coli, КУО/100 см ³	0	42	2	2	40	20,28	0	388	8,53
Ентерококи, КУО/100 см ³	відсут	відсут	відсут	відсут	відсут	відсут	відсут	відсут	відсут

Таблиця 9.2.3

Характеристика якості води джерела водопостачання.
Підземний водозабір с. Шевченко Баштанського району

Показник якості	2013	2014	2015
Забарвленість, град	0	10	5
Каламутність, мг/дм ³	0,24	0,26	0,24
Запах, бали	0	0	0
pH	7,62	8,31	8,14
Лужність, ммоль/дм ³	9,1	5,2	3,8
Жорсткість, ммоль/дм ³	20,5	16,8	8,6
Хлориди, мг/дм ³	380	360	360
Сульфати, мг/дм ³	1560	1120	770
Фториди, мг/дм ³	3,5	1,9	4,1
Сухий залишок, мг/дм ³	2396	2106	2453
Амоній, мг/дм ³	0,21	0,09	0,16
Нітрити, мг/дм ³	0	0,001	0
Нітрати, мг/дм ³	0,01	0,4	0,307
Алюміній, мг/дм ³	0,01	0,01	0,01
Залізо загальне, мг/дм ³	0,05	0,1	0,15
Марганець, мг/дм ³	0	0,005	0,008
Цинк, мг/дм ³	0,01	0,01	0,01

Соціально-економічний аналіз Баштанської міської ради Миколаївської області
(Баштанської об'єднаної територіальної громади)

Поліфосфати, мг/дм ³	6,2	8,7	0,42
ЗМЧ, КУО/см ³	33,9	≤ 2	4
Загальні коліформи, КУО/100 см ³	1	відсут	відсут
E. coli, КУО/100 см ³	відсут	відсут	відсут
Ентерококи, КУО/100 см ³	відсут	відсут	відсут

Таблиця 9.2.4

Характеристика якості очищеної води з підземного водозабору.
Показники за 2014-2016 рр.

Показник якості	2014	2015	2016
Кольоровість, град	10	10	15
Каламутність, мг/дм ³	0,42	0,35	0,5
pH	8,3	8,1	8,2
Жорсткість, ммоль/дм ³	10,4	9,4	10,8
Хлориди, мг/дм ³	212	148,3	185
Сульфати, мг/дм ³	513	485	493
Фториди, мг/дм ³	2,27	1,97	2,57
Сухий залишок, мг/дм ³	1481	1479	1475
Амоній, мг/дм ³	0,15	0,29	0,14
Нітрити, мг/дм ³	0,002	0,002	0,001
Нітрати, мг/дм ³	0,75	0,83	1,81
Залізо загальне, мг/дм ³	0,015	0,01	0,01
Алюміній, мг/дм ³	0,016	0,015	0,03
Мідь, мг/дм ³	0,06	0,02	0,04
Марганець, мг/дм ³	0,004	0,003	0,002
Поліфосфати, мг/дм ³	0,76	1,85	0,94
Цинк, мг/дм ³	0,1	0,03	0,01
ЗМЧ, КУО/см ³	30	20	20
Загальні коліформи, КУО/100 см ³	Відсутні	Відсутні	Відсутні
E. coli, КУО/100 см ³	Відсутні	Відсутні	Відсутні
Ентерококи, КУО/100 см ³	Відсутні	Відсутні	Відсутні

Таблиця 9.2.5

Характеристика якості очищеної води з поверхневого водозабору за 2016 рік

Показник якості	місяці року											
	I	II	III	IV	VI	VII	VIII	IX	X	XI	XII	
Кольоровість, град	15			15		20			15			
Каламутність, мг/дм ³	0,45			0,56		0,5			1,6			
pH	8,13			8,27		7,83			8,3			
Жорсткість, ммоль/дм ³	10			10		9,8			13,6			
Хлориди, мг/дм ³	250			195		150			145			
Сульфати, мг/дм ³	440			415		500			620			
Фториди, мг/дм ³	2,5			2,28		2,75			2,78			
Сухий залишок, мг/дм ³	1475	1455	1472	1475	1597	1379	1330		1622			
Амоній, мг/дм ³	0,08	0,05		0,16	0,12	0,11	0,11		0,39			
Нітрити, мг/дм ³	0,001			0,001		0,001			0,001			
Нітрати, мг/дм ³	2,5			0,42		3,7			0,625			
Залізо загальне, мг/дм ³	0,01			0,1		0,02			0,01			

Соціально-економічний аналіз Баштанської міської ради Миколаївської області
(Баштанської об'єднаної територіальної громади)

Алюміній, мг/дм ³	0,08					0,02			0,01		
Мідь, мг/дм ³	0,04					0,04					
Марганець, мг/дм ³	0,001					0,003			0,001		
Поліфосфати, мг/дм ³	1,3			0,77		0,6			1,1		
Цинк, мг/дм ³	0,02					0,002			0,01		
ЗМЧ, КУО/см ³	2	10	30	30	20	40	30	5	5	4	5
Загальні коліформи, КУО/100 см ³	Відс	відс	відс	відс	відс	відс	відс	відс	відс	відс	відс

До «проблемних» показників якості очищеної води відносяться жорсткість, сульфати, фториди та сухий залишок, концентрація яких відповідно до вимог ДСанПіН 2.2.4-171-10 «Гігієнічні вимоги до води питної, призначеної для споживання людиною» встановлена на рівні - $\leq 7,0$ (10,0) мг/дм³, ≤ 250 (500) мг/дм³, $\leq 1,2$ мг/дм³ та ≤ 1000 (1500) мг/дм³, відповідно.

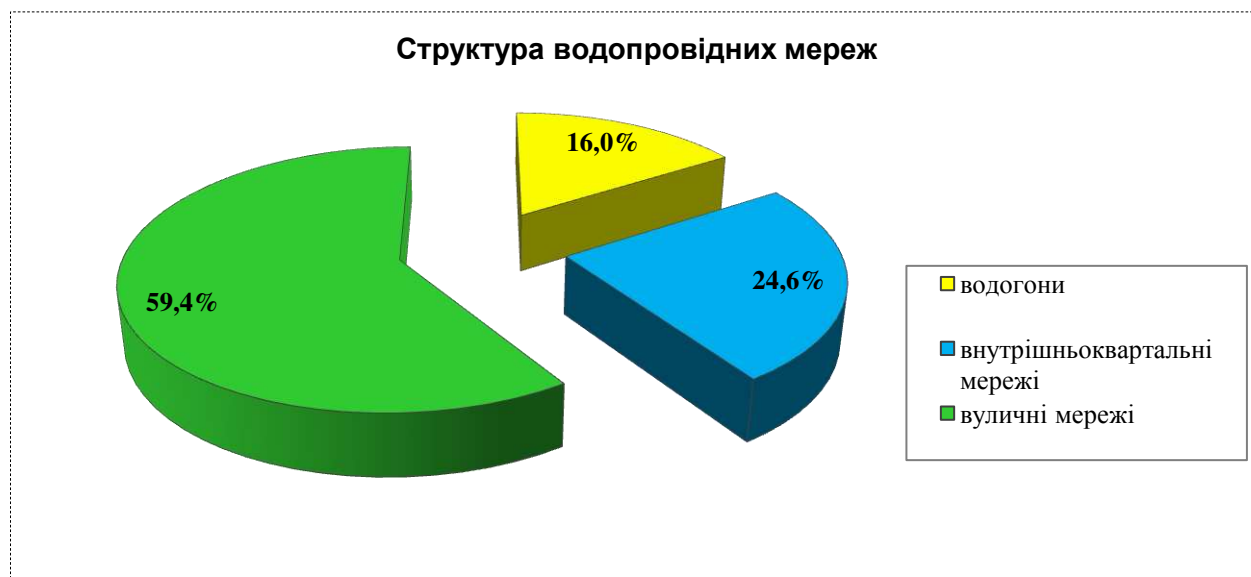
Крім того, «критичним» показником якості очищеної води є каламутність, середній рівень якої протягом 2014-2016 рр. становив 0,35-0,5 мг/дм³, тобто не перевищував встановлений нормативом рівень $\leq 1,0$ (3,5) НОК, однак, в 2016 році в літній період було відмічено різке зростання рівня каламутності до показника 1,6 мг/дм³.

За іншими контрольованими показниками якість води не перевищує відповідних вимог нового ДСанПіН.

Таким чином, відзначені вище показники якості очищеної води поки не відповідають передбачуваним новим СанПіНом нормативам і потребують проведення необхідних технологічних заходів для доведення їх до нормативних вимог.

Водопровідні мережі. Загальна протяжність водопровідних мереж останні 4 роки залишалась незмінною і складала 256 км.

На сьогодні у структурі розподільних водопровідних мереж основна частка припадає на вуличні мережі – 152 км (59,4 %); внутрішньо кварталні мережі складають – 63 км (24,6 %); водогони – 41 км (16 %)



Мал. 9.2.2. Структура водопровідних мереж

Технічний стан водопровідних мереж протягом останніх років залишився на одному рівні: у 2012-2016 рр. заміни потребували 133 км або 52 % труб, з них (Мал.9.2.3):

- водогони – 41 км або 100 % від загальної протяжності водогонів;
- внутрішньоквартальні мережі – 28 км або 44,4 % від загальної протяжності внутрішньоквартальних мереж;
- вуличні мережі – 64 або 42,1 % від загальної протяжності вуличних мереж.

Реноваційні роботи на мережах у цей період проводились дуже повільно: протягом 2012-2016 рр. було замінено 2; 7; 5 та 6 км, відповідно. Тобто відсоток замінюваних труб становив лише 5-10,3 % від тих, що потребували заміни. При чому 3,7-5 % замінених труб це водогони; 75-92,6 % - внутрішньоквартальні мережі; 7,4-20 % - вуличні мережі.

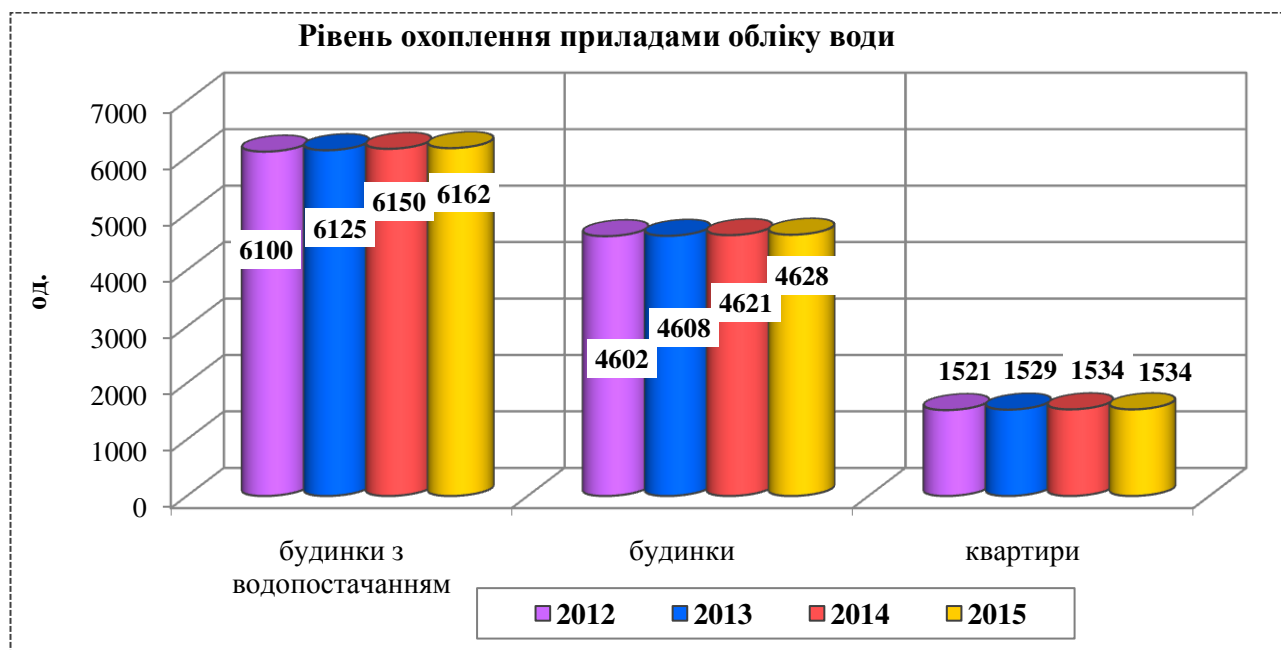
Загальна кількість аварійних ситуацій на водопровідних мережах у 2012-2016 рр. становила 162; 154; 150 та 153 відповідно, або у перерахунку на 1 км мережі 0,63; 0,6; 0,59 та 0,6 аварій, тобто рівень аварійності у системі розподілення води високий.



Мал. 9.2.3. Матеріал труб на водопровідних мережах

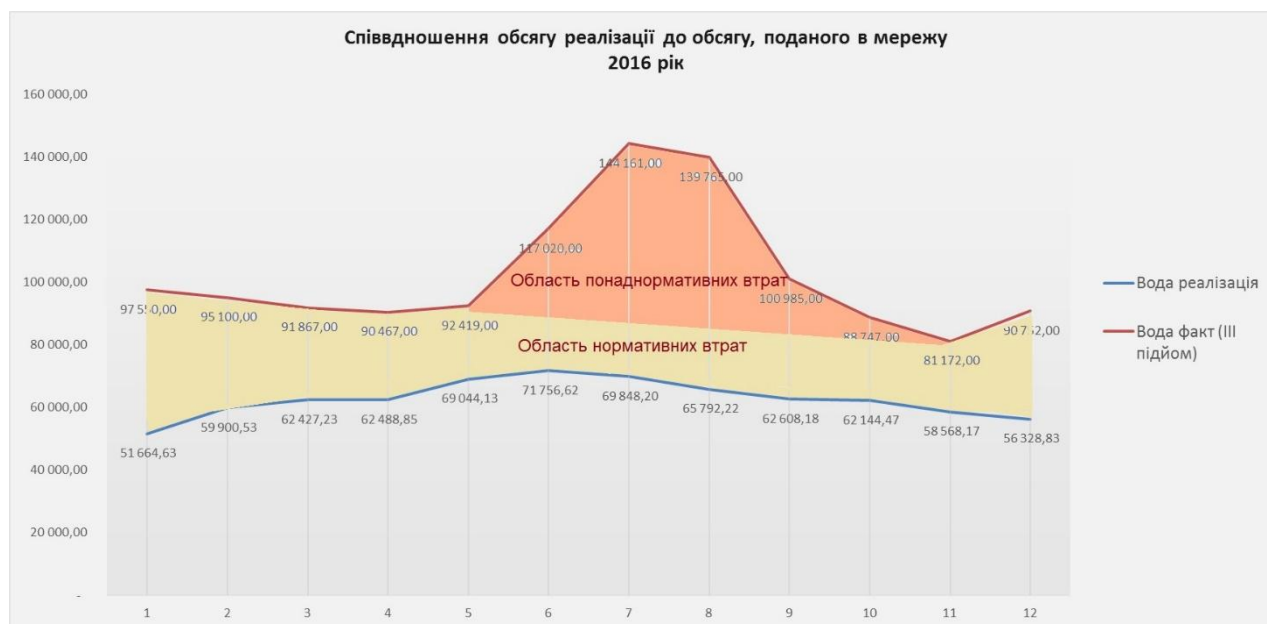
На балансі КП «Міськводоканал» у розподільній мережі знаходиться 7 резервуарів чистої води, загальний об'єм яких складає 6,8 тис. м³. Світова практика свідчить, що запас води в РЧВ повинен забезпечувати не менш, ніж 12 годин зберігання води. За даними 2016 р. подача води в день складала 2,5 тис. м³/добу, тобто за 12 годин подавалось в середньому 1,35 тис. м³. Таким чином, існуючий запас резервуарів достатній для забезпечення безперебійної роботи системи.

Облік води. Кількість житлових будинків, які обладнані приладами обліку споживаної води, за 2013-2016 рік поступово збільшився з 4602 до 4628, а загальна кількість будинків до яких підведена послуга водопостачання виросла з 6100 до 6162. Обладнання квартир водолічильниками за цей період збільшилося з 1521 до 1534, а у перерахунку до загальної кількості квартир цей показник збільшився з 99,2 до 100 % (Мал. 9.2.4).



Мал. 9.2.4 Охоплення приладами обліку води

Окремо проведено аналіз співвідношення обсягу реалізації питної води та обсягу води, поданої в мережу насосною станцією III підйому, що показує одну із ключових проблем в системі – великий обсяг понад нормативних (комерційних) втрат води в мережах. Тенденція протягом останніх років особливо не змінювалась.



Мал. 9.2.5. Аналіз реалізації та втрат

Проблеми водопостачання:

Ситуація у водопровідно-каналізаційному господарстві Баштанського об'єднаної територіальної громади склалась таким чином, що протягом минулих десяти-п'ятнадцяти років у галузь практично не вкладались необхідні інвестиції, що призвело до поступового фізичного і морального старіння систем і обладнання, збільшення аварійності на об'єктах і мережах, зниження якості води, яка подається споживачам тощо. В умовах обмежених інвестицій реконструкція і будівництво, як окремих елементів, так і в цілому системи водопостачання, носили і носять переважно точковий, локальний характер і були направлені на ремонт окремих аварійних об'єктів, в той час як надійність системи в цілому знижується.

Як наслідок, на сьогоднішній день система водопостачання не тільки не відповідає належному (світовому) рівню, але й взагалі наближується за технічним станом до аварійного. Система водопостачання м. Баштанки та навколишніх сіл із забором води з поверхневого водного джерела не має необхідного комплексу очисних споруд для знезараження і очищення води.

Забруднення водних об'єктів – джерел питного водопостачання при недостатній ефективності роботи водоочисних споруд спричиняє погіршення якості питної води, що подається споживачам, і створює серйозну небезпеку для здоров'я населення в районі, обумовлює високий рівень захворюваності кишковими інфекціями, гепатитом, збільшує ступінь ризику впливу на організм людини канцерогенних і мутагенних факторів. Частина мешканців громади змушені використовувати для питних цілей воду, що не відповідає по ряду показників гігієнічним вимогам; майже третина населення району користується децентралізованими джерелами водопостачання без відповідної

водопідготовки; жителі ряду населених пунктів страждають через брак питної води і відсутність пов'язаних із цим належних санітарно-побутових умов. Підсумовуючи вищевикладене, можна зробити такі основні висновки. Проведений всебічний аналіз загальних показників водопостачання, якості питної води, технічного стану системи централізованого питного водопостачання та фінансово-економічної ситуації КП «Міськводоканал» м. Баштанка виявив наступні ключові проблеми:

- невідповідність якості питної води санітарно-гігієнічним нормативам, які встановлені новим ДСанПіН 2.2.4-171-10 «Гігієнічні вимоги до води питної, призначеної для споживання людиною», за показниками загальної жорсткості, вмісту фторидів, сульфатів, сухого залишку та, в окремі періоди року, каламутності;
- використання насосного обладнання, яке морально та фізично застаріло та може привести до збільшення енерговитрат та підвищення собівартості послуги;
- низький рівень проведення реноваційних робіт на трубопроводах – протягом останніх років відсоток замінюваних труб складав лише 5-10 % від тих що потребували санації;
- високий рівень понаднормативних втрат в мережах через відсутність системи обліку.

Аналіз системи водовідведення

Чисельність населення, охопленого послугами централізованого водовідведення, протягом останніх років поступово зростав з 1,7 до 1,8 тис. осіб, при цьому рівень його охоплення послугою (у % до загальної чисельності населення) коливався в межах 27,7-28,4 %.

Питоме водовідведення на 1 людину для категорії «населення» у 2012-2015 рр. становило, відповідно: 65,8; 66,0; 66,0 та 66,7 л/добу.

Виробничі показники системи водовідведення в останні роки зазнали наступних змін: загальні обсяги зібраних та реалізованих стічних вод протягом 2012-2014 років скоротились з 363,6 до 323,7 тис. м³/рік, після чого у 2015 році зросли до 364,5 тис. м³/рік.

При цьому усі зібрані стічні води проходили через очисні споруди біологічної очистки КП «Міськводоканл».

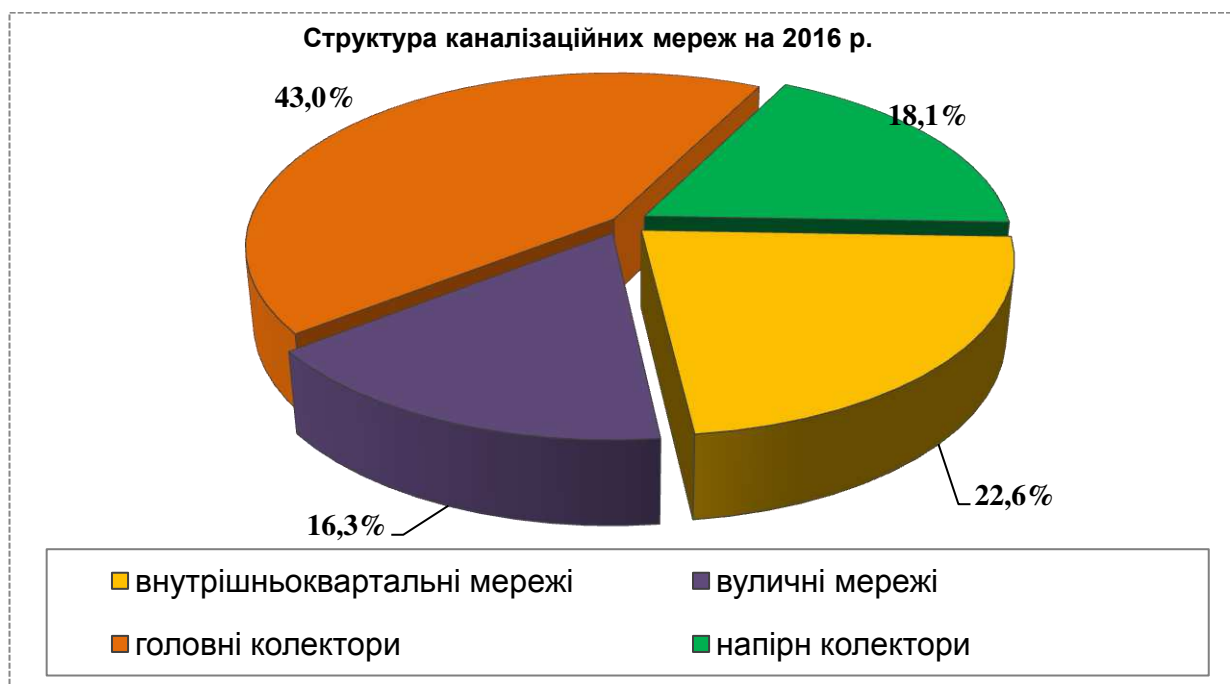
Каналізаційні насосні станції. Загальна кількість каналізаційних насосних станцій протягом 2012-2015 років залишалась незмінною і становила 1 одиницю. Її загальна фактична потужність відповідала проектній і становила 0,18 млн. м³/рік. Таким чином, в роботі каналізаційної насосної станції були задіяні 100 % наявних потужностей.

Кількість насосного обладнання в останні роки також не змінювалась - 2 одиниці.

Каналізаційні мережі. Протяжність каналізаційних мереж за останні 4 роки поступово збільшувалась і становила 21,9; 21,9; 22,0 та 22,1 км відповідно.

У структурі каналізаційних мереж (Мал. 9.2.6) основна частка припадає на головні колектори – 9,5 км (43 %); внутрішньо кварталні мережі – 5 км (22,6%); напірні колектори – 4 км (18, %) та вуличні мережі складають – 3,6 км (16,3%);

Технічний стан каналізаційних мереж протягом останніх років залишався майже незмінним: у 2012-2013 рр. заміни потребували 17,2 км труб або 78,6% від загальної протяжності; у 2014 р. – 17,5 км або 79,5%; у 2015 р. – 16,9 км або 76,5%.

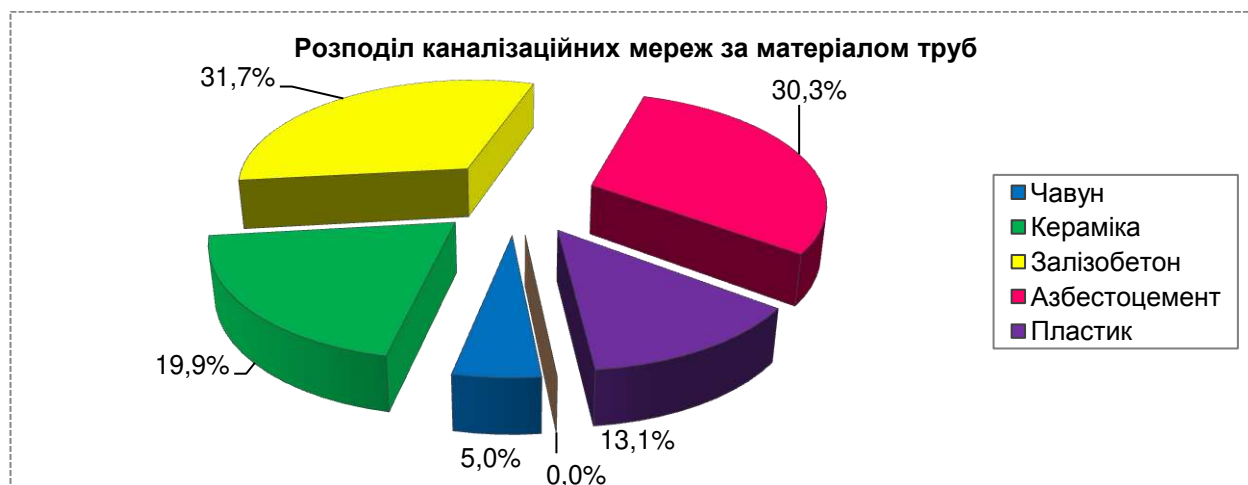


Мал. 9.2.6. Структура каналізаційних мереж

Таблиця 9.2.6

Характеристика каналізаційних мереж за терміном експлуатації

Матеріал труб	Протяжність трубопроводів терміном служби до: , км						Всього
	5 років	15 років	25 років	35 років	50 років	> 50 років	
Чавун					1,1		1,1
Кераміка					4,4		4,4
Залізобетон					7		7
Азбестоцемент		2,3			4,4		6,7
Пластик		2,9					2,9
Всього		5,2			16,9		22,1



Мал. 9.2.7. Матеріал каналізаційних трубопроводів

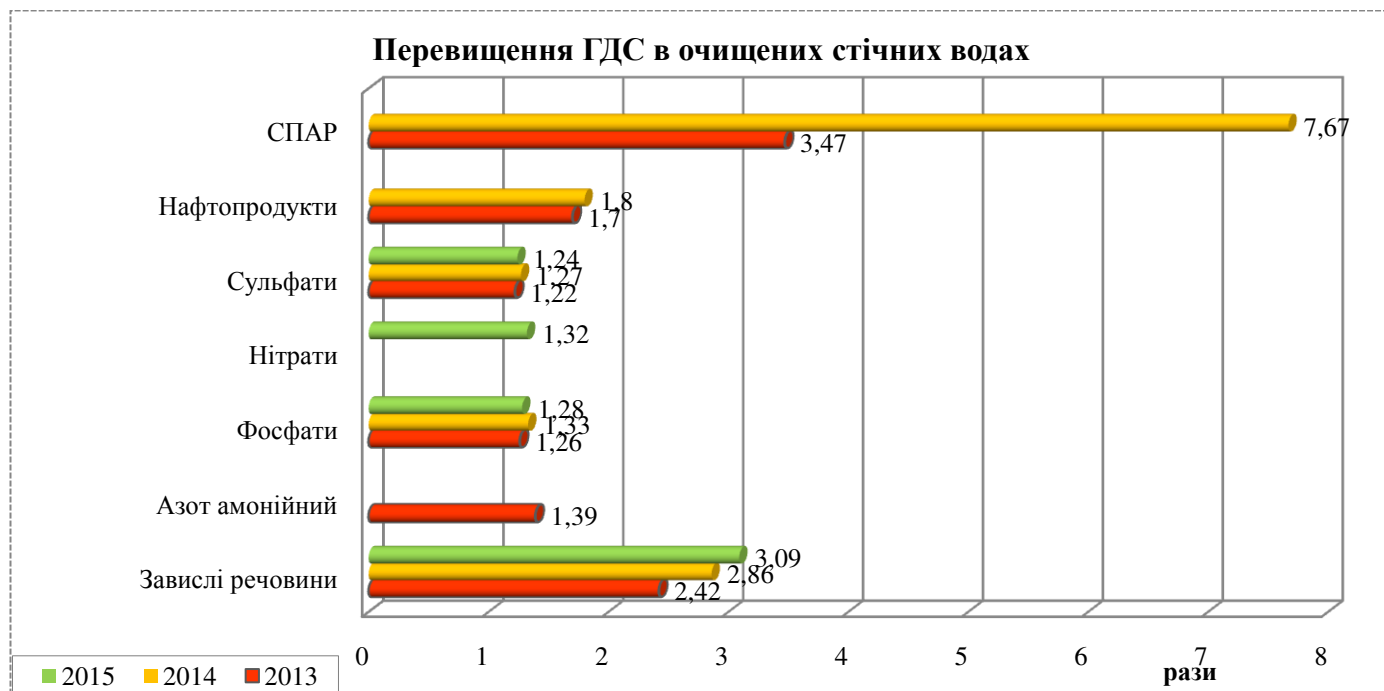
Якість стічних вод. Якість стічної води на початку та в кінці процесу очищення та встановлені граничнодопустимі рівні скиду (ГДС) очищених стічних вод приведено у Таблиці 9.2.7.

Таблиця 9.2.7

Граничнодопустимі рівні скиду (ГДС) очищених стічних вод

Показник якості	2013			2014			2015		
	вхід	вихід	ГДС	вхід	вихід	ГДС	Вхід	вихід	ГДС
Завислі речовини, мг/л	160	37,5	15,5	260	42,9	15,00	230	46,4	15,00
БСК _{повн.} , мг/л	-	4,77	15,0	-	11,54	15,0	-	12,5	15,0
Азот амонійний, мг/л	22,3	2,78	2,0	20,5	1,75	2,0	15,7	1,68	2,0
Нітрати, мг/л	8,5	2,79	45,0	5,1	2,73	45,0	12,5	5,37	3,538
Нітрити, мг/л	1,5	0,3	3,3	3,5	0,33	3,30	3,5	0,47	3,56
Фосфати, мг/л	20,1	4,4	3,5	30,8	4,66	3,50	25,5	4,47	3,5
Хлориди, мг/л	280	235,5	350	300	25,1	350,0	285	245,4	326
Сульфати, мг/л	1600	536,0	440,85	1850	562	440,85	1700	622	500,0
Залізо загальне, мг/л	1,5	0,44	0,46	1,3	0,21	0,46	2,5	0,1	0,3
Нафтопродукти, мг/л	-	0,17	0,1	-	0,18	0,1	-	0,04	0,197
СПАР, мг/л	-	0,104	0,03	-	0,23	0,03	-	0,03	0,247

З наведеної вище таблиці видно, що рівень очищення стічних вод протягом 2013-2015 років не відповідав встановленим нормативам за показниками вмісту завислих речовин, азоту амонійного, нітритів, нітратів, фосфатів, сульфатів, нафтопродуктів та СПАР.



Мал. 9.2.8. Перевищення ГДС в очищених стічних водах

Це означає, що каналізаційні очисні споруди працюють вкрай незадовільно і не виконують своєї основної функції щодо ефективного очищення стічних вод. Таке становище призводить до значного навантаження на довкілля і негативно впливає на оточуюче природне середовище.

Проведений всебічний аналіз технічного стану системи централізованого водовідведення як в цілому, так і по її окремих складових виявив наступні ключові проблеми:

- **невідповідність якості очищених стічних вод встановленим гранично-допустимим нормативам** за показниками вмісту завислих речовин, азоту амонійного, нітритів, нітратів, фосфатів, сульфатів, нафтопродуктів та СПАР, що може негативно вплинути на навколишнє середовище;
- **низький рівень реновації каналізаційних колекторів** – за останні роки замінювалось близько 8% труб з тих, що потребували санації;
- **низький рівень амортизаційних витрат в структурі собівартості**, що може призвести до підвищення рівня аварійності та руйнування системи водовідведення.

На території Баштанської міської ради працюють ще наступні комунальні підприємства:

1) **КП «Добробут»**, яке виконує роботи з благоустрою, освітлення, озеленення, прибирання вулиць, тротуарів, парків, скверів тощо.

2) **КО «Правопорядок»**, забезпечує охорону громадського порядку на території міської ради, контролює дотримання правил торгівлі та благоустрою міста, боротьби з карантинними бур'янами, контролює освітлення торгових, відомчих соціальних та виробничих об'єктів, вулиць міста, прибирання закріплених територій, залучення засуджених на громадські роботи, санітарну очистку вулиць та благоустрій міста.

Інформацію про стан водопостачання в сільських населених пунктах Баштанської міської ради наведено в Таблиці 9.2.8.

Таблиця 9.2.8

Стан водопостачання в сільських населених пунктах Баштанської міської ради

Населений пункт	Протяжність водопровідної мережі, км	% населення від загальної кількості, що отримує послуги з централізованого водопостачання	Наявність арезіанських свердловин (або інших водозаборів) од	Примітка
Шевченко	8,0	100,0	1	
Андріївка	-	0	0	Вода привізна
Зелений Яр	4,3	100	0	Свердловина в с.Шевченко
Трудове	0	0	0	Вода привізна
Добре	23,8	100,0	0	Водопостачання централізовано від НСПІ (Баштанка)
Новоєгорівка	14,6	100,0	0	Водопостачання централізовано від НСПІ (Баштанка)
Новосергіївка	4,2	35,0	2	
Явкіне	8,2	50,0	2	
Червоний Став	0	0	0	Вода привізна
Тарасівка	3,6	0	1	Водопровід в аварійному стані
Горожене	0	0	0	Вода привізна
Новогорожене	0	0	0	Вода привізна
Зелений Гай	0	0	0	Власні колодязі
Новопавлівка	0	0	0	Вода привізна
Зелений Клин	0	0	0	Вода привізна
Піски	8,5	100	3	
Костянтинівка	0	0	1	Власні колодязі
Новоіванівка	10,5	100	1	
Київське	0,8	100	1	
Христофорівка	3,6	100	3	
Плющівка	10,4	100	1	
Новогеоргіївка	7,4	100	1	

Соціально-економічний аналіз Баштанської міської ради Миколаївської області
(Баштанської об'єднаної територіальної громади)

Шляхове	0	0	0	Вода привізена
Одрядне	0	0	0	Власні колодязі
Старосолдатське	2,9	100	1	

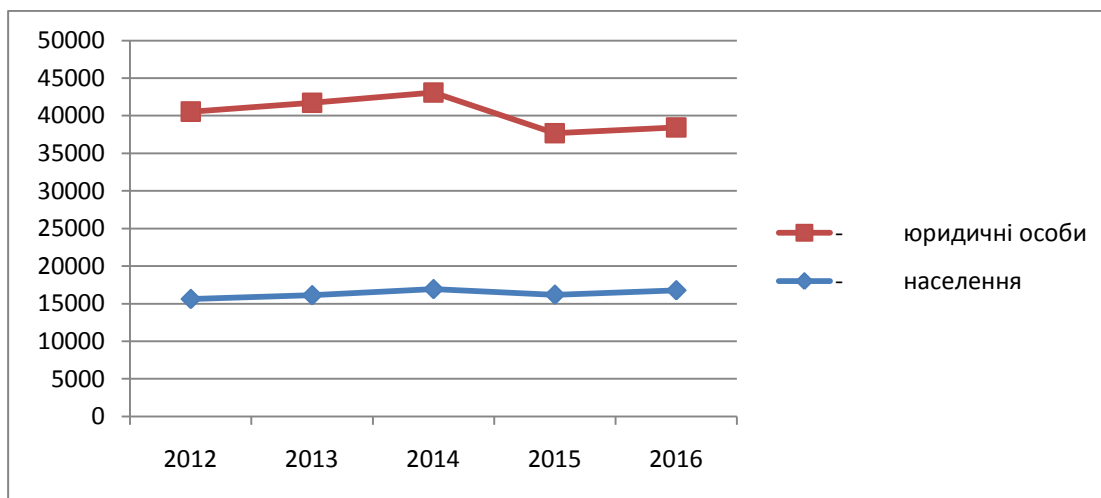
Інформація щодо основних показників електропостачання по Баштанській міській раді наведено в Таблиці 9.2.9.

Таблиця 9.2.9

Основні показники електропостачання по Баштанській міській раді

Показники	2012	2013	2014	2015	2016
Протяжність мереж 0,4 кВ (км)	309,385	305,803	303,413	314,363	315,238
Споживання електроенергії всього, (МВт/год)	40544,848	41727,498	43080,697	37667,632	38434,321
- населення	15620,210	16118,889	16934,125	16192,304	16779,046
- юридичні особи	24924,638	25608,609	26146,572	21475,328	21655,275
Сумарна потужність трансформаторів 10/0,4 кВ, (МВА)	38,749	38,175	38,165	39,967	39,150

Споживання електроенергії населенням та юридичними особами по Баштанській міській раді в динаміці за 2012-2016 роки наведено на Мал. 9.2.9.



Мал. 9.2.9. Споживання електроенергії населенням та юридичними особами по Баштанській міській раді в динаміці за 2012-2016 роки

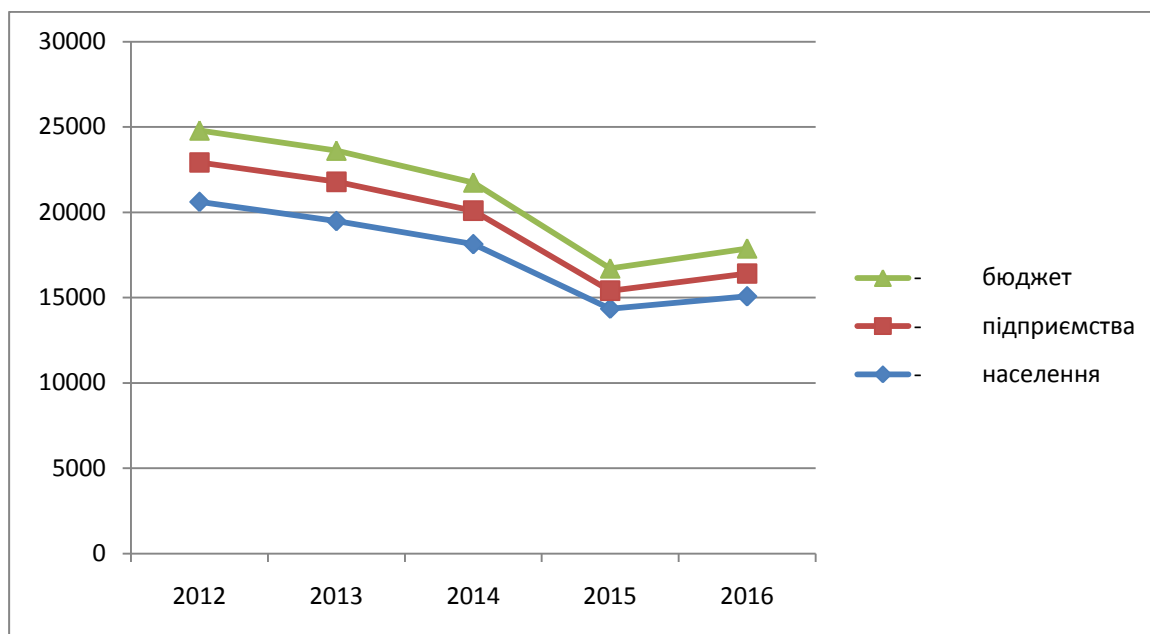
Таблиця 9.2.10

Основні характеристики газопостачання на території Баштанської міської ради

Показники	2012	2013	2014	2015	2016
Протяжність мереж, км	431,41	431,41	431,41	431,41	431,57
Споживання газу, тис.м ³ – всього, у тому числі:	24793,841	23612,979	21744,426	16706,003	17876,128

Соціально-економічний аналіз Баштанської міської ради Миколаївської області
(Баштанської об'єднаної територіальної громади)

- населення	20611,663	19484,159	18131,597	14346,858	15071,282
- підприємства	2308,94	2303,125	1963,649	1057,112	1338,314
- бюджет	1873,238	1825,695	1649,18	1302,033	1466,532
Проектна потужність, м3/год	64000	64000	64000	64000	64000



Мал. 9.2.10. Споживання газу населенням, підприємствами та бюджетними установами Баштанської міської ради.

9.3. Енергоспоживання та енергозбереження

Таблиця 9.3.1

Перелік та вартість реалізованих проектів у сфері енергозбереження на території Баштанської міської ради

Назва донора та назва проекту	Рік	Сума
ЄС/ПРООН «Місцевий розвиток орієнтований на громаду»:		
«Енергозберігаючі заходи в школі с.Новопавлівка із заміни дерев'яних вікон на металопластикові»	2013 рік	161,986 тис.грн
Інноваційні енергоефективні заходи в ДНЗ с.Добре. Капітальний ремонт із встановлення сонячних колекторів	2013 рік	359,800 тис.грн
«Енергозберігаючі заходи в школі с.Добре. Капітальний ремонт із заміни вікон та дверей»	2015 рік	787,913 тис.грн
«Капітальний ремонт Явкинської ЗОШ 1-III ступенів по вулиці Грушевського, 30 в селі Явкіне Баштанського району Миколаївської області» (часткова заміна вікон)	2015 рік	339,912 тис. грн
"Енергозберігаючі заходи в ДНЗ "Малютко" с.Новоіванівка, Баштанського району, Миколаївської област. Капітальний ремонт із заміни вікон та дверей."	2015 рік	284,694 тис.грн
«Енергозберігаючі заходи в школі с.Явкіне. Капітальний ремонт із заміни вікон»	2015 рік	339,912 тис.грн.

«Капітальний ремонт з впровадженням інноваційних енергозберігаючих заходів у Плющівському ФАПі шляхом модернізації системи опалення з встановленням пелетного котла»	2017 рік	343,341 тис.грн.
Проекти за кошти Державного Фонду Регіонального Розвитку (ДФРР)		
Капітальний ремонт мережі централізованого водопостачання з застосуванням ресурсозберігаючих технологій для відновлення забезпечення питною водою мешканців вул. Грушевського, с.Явкіне.	2015 рік	793,118 тис.грн
Реконструкція системи опалення ДНЗ «Віночок» по вулиці Сизоненка,4 м.Баштанка Миколаївської області з впровадженням енергозберігаючих технологій.	2015 рік	765,627 тис.грн.
Щорічний обласний конкурс проектів та програм розвитку місцевого самоврядування		
«Енергозберігаючі заходи в Новоєгорівському сільському Будинку культури, відновлення системи опалення, встановлення твердопаливного котла»	2015 рік	87,186 тис.грн.
«Поліпшуємо умови перебування дітей в сільському ДНЗ з використанням енергоощадних технологій та сонячної енергії» (с. Новоіванівка)	2012 рік	182,821 тис.грн.
«Впровадження сучасних енергозберігаючих технологій для збереження осередку культури Новопавлівської сільської ради»	2013 рік	148,420 тис.грн.

10. СОЦІАЛЬНА ІНФРАСТРУКТУРА

10.1. Мережа закладів освіти

Таблиця 10.1.1

Дошкільні та загальноосвітні навчальні заклади Баштанської ОТГ

Показники	2011	2012	2013	2014	2015	2016
Кількість дошкільних закладів, одиниць	13	13	13	13	13	13
Кількість дітей в дошкільних закладах, осіб	785	912	979	997	932	909
Завантаженість дошкільних закладів (%)	94	109	117	119	111	108
Кількість загальноосвітніх навчальних закладів, одиниць	12	12	12	12	12	12
Кількість учнів у загальноосвітніх навчальних закладах, осіб	2384	2312	2273	2292	2262	2328
Кількість вчителів у загальноосвітніх навчальних закладах, осіб	286	284	281	276	279	267

Таблиця 10.1.2

Перелік та опис дошкільних та шкільних закладів

№ п/п	Назва та місце розміщення	Рік побудови чи капремонту	Проектна потужність	Наповненість	Основна проблема
1	Баштанський ДНЗ «Віночок»	1988р побудови	155	113	Термосанація будівлі
2	Баштанський ДНЗ «Чебурашка»	1977р побудови	75	102	Капітальний ремонт даху
3	Баштанський ДНЗ «Дюймовочка»	1977р побудови	133	201	Термосанація будівлі, ремонт опалювальної системи
4	Баштанський ДНЗ «Ягідка»	1987р побудови	120	200	Комплексна термосанація будівлі
5	Новосергіївський ДНЗ «Джерельце»	1989р. побудови	15	13	Заміна дверей, матеріально-технічне забезпечення
6	Новоіванівський ДНЗ «Малютко»	1960р. побудови	26	18	Капремонт покрівлі
7	Явкинський ДНЗ «Сонечко»	1978р. побудови	18	30	Капремонт покрівлі
8	Добренський ДНЗ «Лелеченя»	1890р побудови	70	66	-
9	Новогорівський ДНЗ «Веселка»	1982р побудови	58	50	-
10	Новопавлівський ДНЗ «Сонечко»	1969р. побудови	50	24	Капремонт даху, встановлення нових вікон та дверей
11	Христофрівський ДНЗ «Веселка»	1970р побудови	45	22	Капремонт покрівлі
12	Пісківський ДНЗ «Сонечко»	1968р. побудови	45	22	Капремонт парового топлення другого крила, заміна 13 вікон
13	Плющівський ДНЗ «Пролісок»	1900р.	44	27	Реконструкція покрівлі
14	Баштанська ЗОШ I-III ступенів №1	1972р 2010р-нова зош	1200	755	-
15	Баштанська ЗОШ I-III ступенів №2	1986р реконст. спорт залу 2008р.	1100	502	Заміна покрівлі 1 частини. Капремонт каналізаційної системи. Облашт. внут. туалету
16	Баштанська гімназія	1987р	240	193	Реконструкція каналізаційної системи, реконструкція

Соціально-економічний аналіз Баштанської міської ради Миколаївської області
(Баштанської об'єднаної територіальної громади)

					покрівлі, тепло санація будівлі
17	Добренська ЗОШ I-III ступенів	1970р Кап.рем2000р	320	145	Ремонт покрівлі. Теплосанація будівлі. Ремонт заощення
18	Новоєгорівська ЗОШ I-III ступенів	1985р	320	133	Система опалення. Заміна міжкімнатних дверей. Утеплення стін
19	Новопавлівська ЗОШ I-III ступенів	1980р Кап.рем2000р	250	80	Забезпечення регулярного підвозу дітей
20	Пісківська ЗОШ I-III ступенів	1974р Кап.рем2000	350	129	Кадрове забезпечення, ремонт спортзалу, заміна вікон
21	Плющівська ЗОШ I-III ступенів	1976р	320	164	Забезпечення новим транспортом для підвозу дітей з мікрорайону; мультимедійними та інтерактивними засобами навчання
22	Христофорівська ЗОШ I-III ступенів	1993р Кап.рем2000р	340	7	Ремонт даху, наповнюваність
23	Явкинська ЗОШ I-III ступенів	1983р Кап.рем2000р	464	106	-
24	Новоіванівська ЗОШ I-III ступенів	1933р Кап.рем2008р	108	50	Технічний стан автобуса
25	Новосергіївська ЗОШ I-III ступенів	1989р	194	26	Облаштування мощення та цоколя
26	Баштанська дитяча юнацька спортивна школа	1990 р Елінг-1991 р	500	370	Заміна підлоги в спортзалі
27	Баштанський міжшкільний навчальний комбінат	1917 р Заміна покрівлі головного корпусу.2000 р	320	48	Заміна вікон, реконструкція покрівлі
28	БДЮТ	1960 р Кап.рем2000р	120	1042	Переобладнання кінотеатру на глядачевий зал зі сценою. Утеплення фое та встановлення опалення в ньому. Облаштування внутрішнього туалету. Ремонт системи водопостачання.

Таблиця 10.1.3

Випускники навчальних закладів: вищих, професійно-технічних

Тип, назва навчального закладу	2011	2012	2013	2014	2015	2016
Професійно-технічні						
Державний навчальний заклад «Баштанський професійний ліцей»	104	121	142	111	145	121
Професійно технічне училище №42	208	159	175	190	124	172
Вищі навчальні заклади						
Відкритий міжнародний університет розвитку людини «Україна» філія в м.Баштанка	56	47	53	48	39	34

10.2. Мережа закладів охорони здоров'я

В громаді одночасно працюють 3 самостійних лікувально-профілактичних заклади: Центр первинної медико-санітарної допомоги Баштанського району, Баштанська центральна районна лікарня та Баштанське відділення центру екстреної медичної допомоги.

Медична мережа Баштанської об'єднаної територіальної громади нараховує 5 лікарських амбулаторій та 13 фельдшерсько-акушерських пунктів.

В умовах обмеженої доступності жителів сіл до лікувальних закладів ФАПів відіграють важливу роль. Всі ФАПів та ЛАЗПСМ громади телефонізовані, забезпечені побутовими холодильниками. Лікарські амбулаторії забезпечені лікарями крім АЗПСМ с. Явкине та АЗПСМ с.Христофорівка.

Проблемними залишаються питання матеріально-технічного оснащення закладів ПМСД, забезпеченості транспортними засобами, паливно-мастильними матеріалами, не достатнє фінансування на забезпечення потреб у безкоштовних медикаментах для пільгової категорії населення.

Таблиця 10.2.1

Відвідування в амбулаторії та на дому на 100 жителів в закладах ПМСД

Дільниці	Відвідувань у поліклініці		Відвідувань вдома	
	2015	2016	2015	2016
Баштанка ЛАЗПСМ № 1 район «Агропромтехніка»	196	165	49	47
Баштанка ЛАЗПСМ №2 поліклінічне	429	413	62	83

Соціально-економічний аналіз Баштанської міської ради Миколаївської області
(Баштанської об'єднаної територіальної громади)

відділення				
ФАП с.Новопавлівка	264	273	162	166
ФАП с.Новосергіївка	236	168	98	53
ФАП с.Плющівка	200	117	74	65
ФАП с.Новогеоргіївка	598	572	224	256
ФАП с.Тарасівка	221	647	86	195
ФАП с.Шевченко	588	714	329	418
ФАП с.Андріївка	606	648	314	281
АЗПСМ № 11 с.Христофорівка	105	120	2	-
ФАП с.Піски	474	481	358	345
ФАП с.Костянтинівка	874	880	309	319
АЗПСМ № 7 с.Явкіне	43	33	3	-
ФАП с.Новоіванівка	710	875	388	467
ФАП с.Червоний Став	1390	1282	490	764
АЗПСМ № 10 с.Новоєгорівка	248	214	60	20
ФАП с.Добре	946	1083	325	361
Всього:	8128	8685	3333	3840

Таблиця 10.2.2

Амбулаторно-поліклінічне обслуговування населення в закладах ЦПМСД

Заклади	Всього прийнято		В т.ч. з приводу профогляду		Відвід. на дому	
	2015	2016	2015	2016	2015	2016
Баштанка ЛАЗПСМ № 1 район «Агропромтехніка»	6084	5107	2701	2278	1527	1463
Баштанка ЛАЗПСМ №2 поліклінічне відділення	40609	39252	17816	14828	5928	7897
ФАП с.Новопавлівка	2347	2430	-	-	1438	1480
ФАП с.Новосергіївка	1100	782	-	-	459	248
ФАП с.Плющівка	1978	1161	-	-	729	644
ФАП с.Новогеоргіївка	1878	1796	-	-	704	804
ФАП с.Тарасівка	350	1023	-	-	136	308
ФАП с.Шевченко	2147	2608	-	-	1202	1528
ФАП с.Андріївка	2800	2995	-	-	1450	1300
АЗПСМ № 11 с.Христофорівка	2517	2825	691	862	53	-
ФАП с.Піски	3780	3690	-	-	2750	2651
ФАП с.Костянтинівка	2910	2720	-	-	1030	986

АЗПСМ № 7 с.Явкіне	768	586	170	151	60	-
ФАП с.Новоіванівка	3897	4376	-	-	2130	2335
ФАП с.Червоний Став	1780	1385	-	-	628	825
АЗПСМ № 10 с.Новоєгорівка	7424	6388	3524	3483	1807	594
ФАП с.Добре	9351	10592	-	-	3214	3536
Всього:	91720	89716	24902	21602	25245	26599

Таблиця 10.2.3

Робота денних стаціонарів та стаціонарів вдома по закладах ПМСД

Заклади	Денні стаціонари		Стаціонари вдома		
	К-ть ліжок денного стаціонару, од.	Проліковано, всього, осіб		Проліковано, всього, осіб	
		2015	2016	2015	2016
АЗПСМ с.Новоєгорівка	2	102	100	-	-
Баштанка ЛАЗПСМ № 1 район «Агропромтехніка»	2	171	122	-	-
Всього:	4	273	222	-	-

10.3. Заклади культури

Таблиця 10.3.1

Місткість споруд культурно-спортивного призначення

Споруда	Скільки відвідувачів вміщує, місць	Події чи заходи, що викликають найбільший приплив гостей
Центральний стадіон	2860	Футбольні матчі, День міста
Баштанський Будинок Культури	420	Професійні, новорічні, релігійні свята, та інші святкові концерти.
Новосергіївський клуб	154	День села, Новий рік, дискотеки
Новоіванівський БК	183	День села, День людей похилого віку, День Незалежності, Святкові концерти)
Новоєгорівський БК	230	День села, День людей похилого віку, День Незалежності, Святкові концерти)
Добренський БК	220	День села, День людей похилого віку, День Незалежності, Святкові концерти)
Новопавлівський БК	240	День села, День людей похилого віку, День Незалежності, Святкові концерти)
Пісківський БК	200	День села, День людей похилого віку, День Незалежності, Святкові концерти)
Плющівський БК	250	День Івана Купала, Новорічні свята

Новогеоргіївський сільський клуб	150	Дискотеки, День села, Новий рік
Плющівський стадіон	350	Футбольні матчі, День села
Христофорівський клуб	150	Дискотеки, День Івана Купала, новорічні та професійні свята

11. СТАН НАВКОЛИШНЬОГО ПРИРОДНОГО СЕРЕДОВИЩА

Однією з складових забезпечення належного санітарного стану населених пунктів громади є поводження з побутовими відходами.

В сучасних умовах проблема накопичення відходів виробництва і споживання є однією з провідних загроз екологічній безпеці держави.

Побутові відходи - тип відходів, що створюються у житлово-комунальному господарстві (побуті). До них відносяться відходи, які утворюються в житлових і громадських будівлях, медичних закладах, торгових, спортивних та інших підприємствах (включаючи відходи від поточного ремонту квартир), відходи від опалювальних пристроїв місцевого опалення, опале листя, що збираються за дворових територій і великогабаритні відходи. Тверді побутові відходи (ТПВ) є одним з найбільш вагомих факторів забруднення довкілля і негативного впливу фактично на всі його компоненти: змінюють ландшафт, погіршують якість ґрунтів, повітря, води. Накопичені і не перероблені відходи є постійним джерелом надходження шкідливих хімічних і біологічних агентів. Це створює загрозу здоров'ю населення, призводить до деградації природних біоценозів. З іншого боку, ТПВ можна розглядати як техногенні утворення, які містять потенційно цінні компоненти. Ці компоненти у разі їх накопичення в промисло-значущих об'ємах можуть стати новим сировинним ресурсом сформованого «суспільства споживання», що особливо актуально в зв'язку з теперішнім виснаженням основних природних джерел сировини.

Проблеми у сфері поводження з побутовими відходами та можливі шляхи їх вирішення.

Значна частина побутових відходів концентрується на стихійних сміттєзвалищах. Організація послуг щодо збирання відходів у населених пунктах здебільшого є незадовільною, що призводить до несанкціонованого розміщення відходів та пов'язаних з цим негативних факторів впливу. Поточні заходи із зменшення утворення відходів та підвищення переробки й утилізації відходів погано координуються та не є ефективними.

Проблеми у сфері поводження з побутовими відходами:

1. Утворення побутових відходів збільшується, при цьому значні їх обсяги розміщуються на полігонах та звалищах, які розташовані в неприйнятних місцях та неналежним чином спроектовані і експлуатуються, що призводить до негативного впливу на навколишнє середовище і здоров'я населення.

2. Охоплення послугами зі збирання відходів в багатьох населених пунктах недостатнє, що призводить до утворення несанкціонованих звалищ та погіршення санітарно-епідеміологічного стану територій.

3. Відсутність роздільного збирання відходів.

Ефективне вирішення існуючих проблем у сфері поводження з побутовими відходами – комплексний підхід до їх розв'язання шляхом:

- масового проведення на постійній основі із залученням ЗМІ та громадських організацій інформаційної та освітньо-виховної роботи з різними верствами населення щодо підтримки та впровадження нових систем та заходів у сфері поводження з відходами;

- використання нових належних контейнерів та сміттевозів, оптимізація маршрутів збирання, а де це мотивовано, будівництво сміттесортувальних

 - станцій з метою підвищення ефективності збирання та перевезення ТПВ;

 - охоплення послугами зі збирання ТПВ всього населення громади;

 - впровадження роздільного збирання;

 - розвитку ринку вторинної сировини та стимулювання активності (залучення) суб'єктів господарювання у сфері поводження з побутовими відходами;

 - впровадження нових систем збирання і перероблення вторинної ресурсоцінної сировини та відходів, що біологічно розкладаються (біомаси), відходів тари та пакувальних матеріалі;

 - закриття та рекультивації локальних звалищ, розвиток нових регіональних полігонів з системами збирання та утилізації фільтрату і полігонного газу, належною експлуатаційною діяльністю з метою мінімізації негативного впливу захоронення побутових відходів на довкілля;

Практичний досвід поводження з ТПВ інших країн свідчить про те, що необхідно впроваджувати комплексну систему збирання та перероблення ТПВ, яка забезпечує використання відходів як вторинної сировини згідно вимог екологічної безпеки. Це дозволить менше захоронювати відходи на полігонах ТПВ та розвивати потужності з комплексної переробки ТПВ з використанням вторинних ресурсів, залучаючи їх у виробничий обіг.

Система виробничих підприємств і організацій сфери поводження з твердими побутовими відходами.

Збирання та перевезення ТПВ проводиться спеціальними машинами комунального підприємства. Захоронення побутових відходів проводить спеціалізоване комунальне підприємство на міському сміттєзвалищі ТПВ відповідно до договорів.

Великогабаритні та ремонтні відходи у складі побутових відходів вивозяться окремо від інших видів побутових відходів згідно окремих договорів.

Збір та вивезення ТПВ з домоволодінь, які знаходяться у приватній власності громадян, здійснюється згідно з санітарно-гігієнічними вимогами відповідно до укладених договорів. Укладання договорів власниками приватних будинків з виконавцем послуг на вивезення ТПВ є обов'язковим.

Комунальне підприємство здійснює збирання, зберігання та вивезення ТПВ, а також контролюють санітарний стан прибудинкових територій будинків та вулиць.

При виявленні порушень складаються протоколи, які розглядаються на адміністративній комісії та зобов'язують порушника привести територію до належного санітарного стану. В Баштанці розроблено та затверджено схему санітарної очистки міста.

Таблиця 11.1

Морфологічний склад твердих побутових відходів міста

ВИД СМІТТЯ	СКЛАД СМІТТЯ
Сміття житлових будинків, готелів, гуртожитків	Харчові відходи, кістки, непридатні для подальшого використання елементи меблів і побутових приладів, битий посуд, консервні банки – скляні, металеві, старі книги, газети, пакувальний матеріал з паперу, картону, пласмаси, старе взуття, ганчіря, гума, текстиль, деревина.
Сміття профілактичного ремонту, який виконується жителями житлового фонду	Обрізки дошок, стружка, бита цегла, шматки шпалер, штукатурка, елементи електропроводки, лампи розжарювання
Дворове сміття	Опале листя, гілки
Сміття пічного опалення	Залишки палива, зола, шлак
Сміття підприємств громадського харчування	Харчові відходи, кістки, бите скло, гума, пакувальний матеріал з паперу, картону, пластику, відходи поліетиленових та інших полімерних матеріалів.
Сміття ринків	Залишки овочів, бадилля, пакувальний матеріал, гниль, відходи поліетиленових та інших полімерних матеріалів
Сміття вокзалів, парків	Харчові відходи, банки - консервні, скляні і металеві, газети. Пакувальний матеріал з паперу, картону, пласмаси, відходи поліетиленових та інших полімерних матеріалів, текстиль, деревина, великогабаритне сміття.

В місті Баштанка експлуатується діюче сміттєзвалище твердих побутових відходів на площі 9 га. Річне накопичення побутових відходів складає близько 9 тис. куб.м. в рік комунальним підприємством та близько 4 тис.куб.м. самовивезенням населення.

Здійснено облаштування сміттєзвалища, а саме:

- Насипною під'їзною дорогою;
- Встановлено частини огорожи;
- розвантажувальним майданчиком для сміттєвозів;

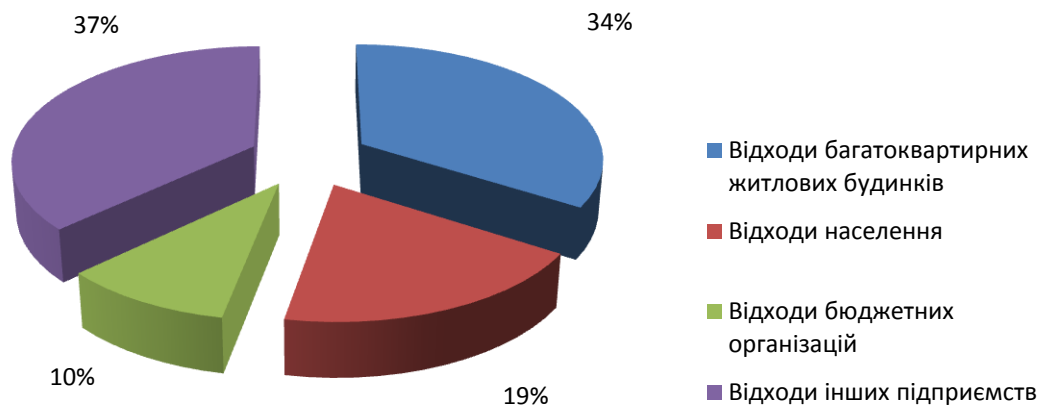
Для збирання та тимчасового зберігання побутових відходів використовуються контейнери для сміття об'ємом 1,1; 0,75 куб. м, які обслуговують 2 спеціальні автомобілі комунального господарства. На сьогодні контейнерне господарство міста складається з 444 контейнерів для збору ТПВ. У зв'язку з недостатньою забезпеченістю контейнерами та з метою утримання території міста в належному санітарному стані в місті організовано безконтейнерну вивозку відходів із 178 приватними будівлями.

Контейнерні майданчики обладнані відповідно до діючих санітарних норм. Сміттєзбірні контейнери в місті у переважній більшості знаходяться на балансі комунальних підприємств. Оновлення контейнерного господарства та облаштування контейнерних майданчиків здійснюється за кошти міської ради та власними коштами споживачів.

В парках та вулицях міста встановлюються урни для збору сміття. Урни постійно утримуються в належному стані, звільняються щоденно від сміття, в деяких місцях по мірі наповнення. Окрім забезпечення санітарного стану встановлення таких урн є одним з елементів, що сприяють підвищенню рівня екологічної культури мешканців та гостей міста.

В місті протягом року утворюються відходи будівельних матеріалів, конструкцій та елементів будівель, що зносяться чи підлягають капітальному ремонту, дорожніх матеріалів та ґрунтів, або цементних відходів тощо. Більша їх частина може бути використана в якості вторинної сировини при виробництві бетону, блочних будматеріалів при прокладанні та ремонті доріг, в якості матеріалів для пошарового пересипання ТПВ на сміттєзвалищі та для засипки ярів, балок при підготовці території під нове будівництво.

За місцем утворення ТПВ поділяються на відходи багатоповерхових житлових будинків (34%), населення (19%), відходи бюджетних організацій 10%) та відходи інших підприємств (37%).



Мал. 11.1. Розподіл ТПВ за місцем утворення

Певну потенційну загрозу виникнення небезпечних ситуацій та впливу на екологію становить те, що по території громади проходить магістральний газопровід високого тиску Шибилінка - Одеса протяжністю 17 км та аміакопровід Тольяті – Одеса протяжністю 17 км.

Проблемні питання, які виникали під час підготовки соціально-економічного аналізу Баштанської ОТГ та рекомендації щодо їх усунення

1. Повністю відсутня інформація щодо наявної кількості суб'єктів підприємницької діяльності – як фізичних осіб, так і юридичних на території Баштанської ОТГ, що унеможливорює формування чіткого уявлення про розвиток/занепад бізнесового середовища, кількість створених робочих місць шляхом самозайнятості чи при створенні робочих місць вже діючими СПД; сприятливість/несприятливість існуючої політики з боку органу місцевого самоврядування для появи нових суб'єктів господарювання та їх подальшої роботи; які сфери діяльності представлені в бізнесовому середовищі в ОТГ; чи є можливі перешкоди/проблеми, що стримують розвиток окремих сфер бізнесу і т.д.

Рекомендації: запровадити чітку систему обліку даних про реєстрацію/припинення реєстрації суб'єктів підприємницької діяльності (далі – СПД) в розрізі – юридичні особи та фізичні особи-підприємці; місце (місто/село) реєстрації СПД; сфера діяльності.

2. На недостатньому рівні орган місцевого самоврядування має інформацію про природний та міграційних рух населення ОТГ, при цьому повністю відсутня інформація про прибулих/вибулих, статевий та віковий склад мешканців. Наявна інформація суперечлива. Всі ці фактори не дозволяють і можуть створити хибне уявлення в керівництва ОТГ щодо процесів, які відбуваються всередині громади: наскільки умови роботи, навчання, проживання і т.д. є комфортними для мешканців; наскільки небезпечними вже є чи плануються тенденції виїзду мешканців з громади, чи наскільки політика щодо розвитку ОТГ є сприятливою для того, щоб до ОТГ приїздили жити мешканці з інших громад і т.д.

Рекомендації: запровадити систему обліку даних про народжених/померлих та прибулих/вибулих осіб на території ОТГ **в розрізі населених пунктів**; а також облік мешканців в розрізі вікового та статевого складу на території ОТГ **в розрізі населених пунктів**.

3. Дуже чітко спостерігається значна різниця в обліку показників в місті та в селах, що увійшли до ОТГ. По селах відсутня чітка інформація щодо наявних комунальних підприємств, ринків, торгових об'єктів в селах і т.д. Немає в цілому по ОТГ інформації щодо заходів по енергозбереженню та енергоспоживанню, даних про рівень безробіття в ОТГ, середній рівень заробітної плати в ОТГ в розрізі галузей.

Рекомендації: запровадити однакову, чітку, просту і зручну для обліку та прийняття управлінських рішень систему обліку даних в розрізі всіх населених пунктів, що увійшли до складу ОТГ і якомога швидше, оскільки ця інформація є основою для аналізу ефективності управлінських рішень і успішності політики для розвитку громади, що її проводить керівництво ОТГ.