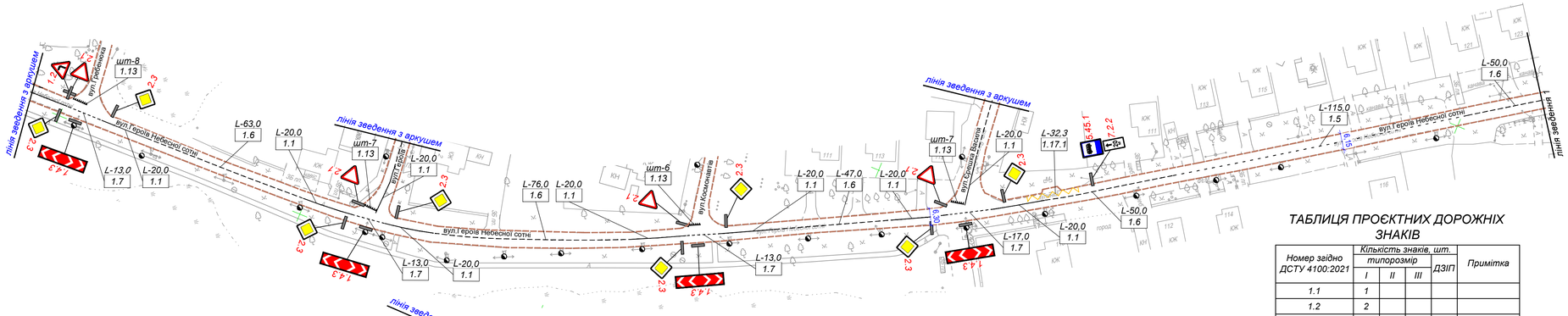

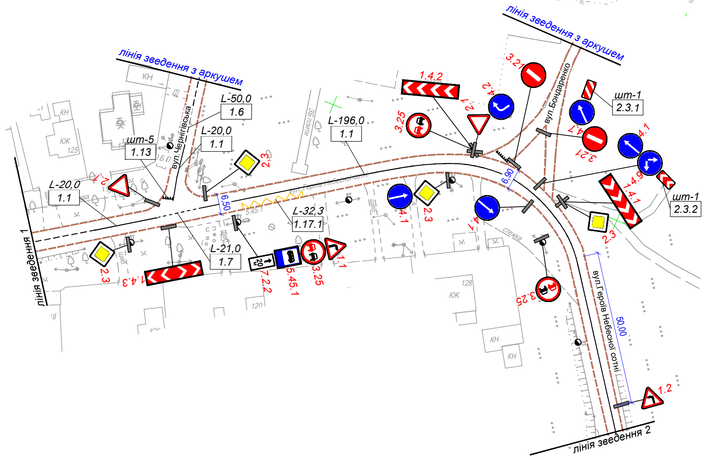

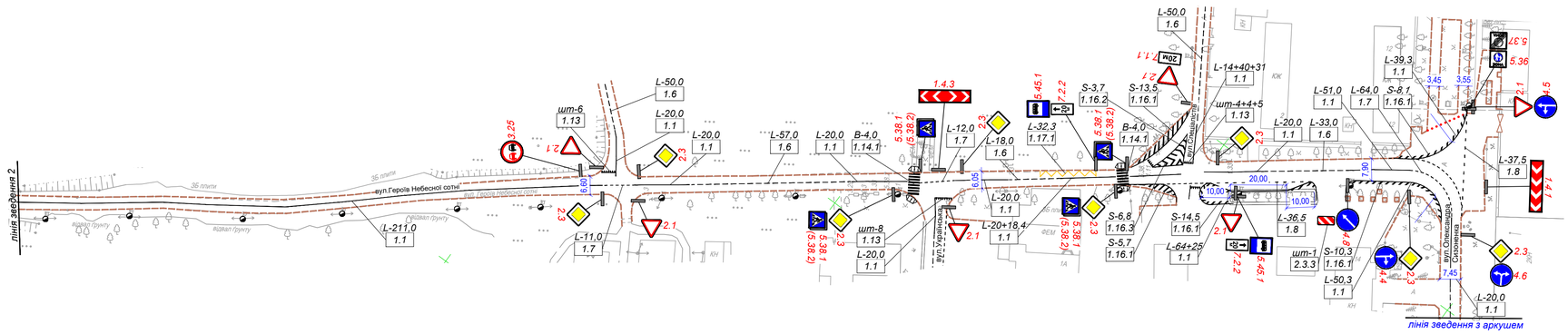

ПРИМІТКИ

1. Креслення розроблено на підставі топогеодезичної зйомки.
2. Схема організації дорожнього руху, дорожні знаки, розмітка, виконані у відповідності до ДСТУ 8752:2017, ДСТУ 4100:2021, ДСТУ 2587:2021.
3. Місця встановлення опор дорожніх знаків уточнити на місцевості з урахуванням конкретного проходження підземних інженерних комунікацій, для чого перед початком робіт запросити представників організацій, які експлуатують підземні комунікації, для уточнення їх місця розташування і попередження пошкоджень.
4. Провести демонтаж існуючих технічних засобів регулювання дорожнього руху.
5. Опори дорожніх знаків застосовані відповідно до АД А.2.4-376419\8-001:2015.
6. Проектні дорожні знаки виконати і встановити відповідно до ДСТУ 4100:2021.
7. Рівень освітлення забезпечити у відповідності до ДСТУ 3587:2022.
8. Відстань від краю проїзної частини до найближчого до неї краю знака, установленого збоку від проїзної частини, має становити від 0,5 м до 2,0 м, але якнайближче до краю проїзної частини.
10. Дорожні знаки 1.4.1-1.4.3 встановити на висоті 1,5м від поверхні дорожнього покриття.
11. Відстань від нижнього краю знака у населеному пункті, без врахування табличок до дорожніх знаків, за виїнятком дорожніх знаків 1.4.1-1.4.2 та 4.7-4.9, до поверхні дорожнього покриття (висота встановлення) має становити:
    - від 2,0 м до 4,0 м - в разі встановлення збоку від дороги;
    - від 5,0 м до 6,0 м - у разі розміщення над проїзною частиною.

ТАБЛИЦЯ ДОРОЖНЬОЇ РОЗМІТКИ

Номер згідно ДСТУ 2587:2021	Довжина, м	Кількість, шт	Площа кольору, м²		
			білого	жовтого	чорного
Горизонтальна розмітка					
1.1	1120,0	-	168,0	-	-
1.5	115,0	-	5,75	-	-
1.6	544,0	-	54,4	-	-
1.7	164,0	-	24,6	-	-
1.8	74,6	-	4,98	-	-
1.13	-	60	10,5	-	-
1.14.1	13,4	-	26,8	-	-
1.16.1	-	-	52,1	-	-
1.16.2	-	-	3,7	-	-
1.16.3	-	-	6,8	-	-
1.17.1	96,9	-	-	9,69	-
Вертикальна розмітка					
2.3.1	-	1	-	-	-
2.3.2	-	1	-	-	-
2.3.3	-	1	-	-	-
Всього	2.127,90	63,00	357,63	9,69	-
* товщину ліній розмітки 1.1, 1.5, 1.6, 1.7 прийнято 0,15м зідно з ДСТУ2587:2021					

ТАБЛИЦЯ ПРОЄКТНИХ ДОРОЖНІХ ЗНАКІВ

Номер згідно ДСТУ 4100:2021	Кількість знаків, шт. типорозмір				Примітка
	I	II	III	ДЗІП	
1.1	1				
1.2	2				
1.4.1	2				
1.4.2	1				
1.4.3	6				
2.1	12				
2.3	20				
3.21	2				
3.25	4				
4.1	3				
4.2	1				
4.4	1				
4.5	1				
4.6	3				
4.7	1				
4.8	1				
4.9	1				
5.36	1				
5.37	1				
5.38.1	4				
5.38.2	4				
5.45.1	4				
7.1.1	1				20м
7.2.2	4				20м
Всього, шт					81

УМОВНІ ПОЗНАЧЕННЯ

- 2.3 — дорожній знак проектний за ДСТУ 4100:2021
- L-20 / 1.1 — розмітка дорожня проєктна (вказано номер за ДСТУ 2587:2021 і довжина/площа)
- місце встановлення дорожнього знаку
- існуюча опора освітлення
- існуючий бортовий камінь
- існуючий край проїзної частини
- існуючий понижений бортовий камінь

№_____ __від "___"_____202_р.

З УПП в Миколаївській області ДПП ***"Проєкт (схема) організації дорожнього руху в м. Баштанка, Баштанського району, Миколаївської області "***

ПОГОДЖЕНО

Погоджено

Інв. № підп. | Підп. і дата | Заск. інв. №

Зм.	Кільк.	Арк.	№ док.	Підп.	Дата	357-ОДР		
						Проєкт (схема) організації дорожнього руху в м. Баштанка, Баштанського району, Миколаївської області		
Розроб.		Перов				Організація дорожнього руху	Стадія	Аркуш	Аркушів
Перевірив		Петрушина						5	
Н.контр.		Петрушина							
ГІП		Чумаченко				Схема організації дорожнього руху по вул. Героїв Небесної сотні (від вул.Гребенюка до вул. Сизоненка Олександра) М1:1000	ТОВ "ВІАСИСТЕМПРО"	