

ПРОЄКТ

ЗАТВЕРДЖЕНО

Рішенням сесії Баштанської міської ради  
Баштанського району Миколаївської  
області

від «\_\_\_» \_\_\_\_\_ 2024 р. № \_\_\_\_\_

**Програма комплексного відновлення території  
Баштанської міської територіальної громади  
Баштанського району Миколаївської області**

Розроблено на підставі Рішення виконавчого комітету Баштанської міської ради Баштанського району Миколаївської області від 15.06.2023 № 100 «Про розробку Програми комплексного відновлення території Баштанської міської територіальної громади Баштанського району Миколаївської області (її частини)».

Оприлюднення на веб-сайті територіальної громади Рішення про розробку Програми від 15.06.2023 № 100:

<https://bashtanskaotg.gov.ua/storage/documents/documents/f6287e09787f180dcf50985d26ba9b5b.pdf>

Оприлюднення інформації про розробку Програми у ЄДЕССБ:  
[e-construction.gov.ua/restoration\\_detail/3180034777268881341](https://e-construction.gov.ua/restoration_detail/3180034777268881341)

Звіт про громадські обговорення після прийняття рішення про розробку Програми:  
<https://bashtanskaotg.gov.ua/news/pratsyumo-nad-rozroblenniam-programi-kompleksnogo-vidnovlennya-teritorii-2023-08-16> (Додаток 1.1)

Звіт про врахування державних інтересів та інтересів суміжних ТГ (Додаток 2.1)

## ЗМІСТ

Перелік використаних скорочень:.....	4
1. Загальна інформація про територіальну громаду.....	5
1.1. Інформація про адміністративно-територіальний устрій та географічне розташування територіальної громади.....	5
1.2. Основна інформація про транспортну мережу.....	8
1.3. Інформація про структуру земельного фонду громади.....	10
1.4. Інформація про склад населення територіальної громади.....	14
1.5. Інформація про особливості здійснення місцевого самоврядування в умовах воєнного стану.....	22
2. Загальна економічна оцінка територіальної громади.....	24
2.1. Аналіз бюджету Баштанської міської територіальної громади та пропозиції щодо джерел фінансування заходів для забезпечення комплексного відновлення території.....	24
2.2. Інформація про основні галузі економіки на території ТГ.....	28
2.3. Інформація про основних платників податків на території ТГ.....	29
2.4. Інформація про основних роботодавців на території ТГ.....	30
2.5. Інформація про стан зайнятості населення на території ТГ.....	32
3. Загальна екологічна оцінка територіальної громади (характеристика за компонентами довкілля).....	34
3.1. Клімат і тенденції зміни клімату.....	34
3.2. Водні ресурси.....	37
3.3. Ґрунти.....	38
3.4. Землі лісового фонду.....	39
3.5. Природоохоронні території.....	40
3.6. Екологічна мережа.....	41
3.7. Забруднення довкілля: повітря, вода, ґрунти.....	42
3.8. Корисні копалини і альтернативна енергетика.....	45
3.9. Інформацію про шкоду, заподіяну бойовими діями.....	46
4. Характеристика житлової та соціальної інфраструктури громади.....	47
4.1. Житлова інфраструктура.....	48
4.2. Соціальна інфраструктура.....	49
4.3. Культура та спадщина.....	54
5. Аналіз негативних впливів, що призвели до необхідності розроблення Програми.....	55
5.1. Аналіз негативних впливів (зокрема бойових дій, терористичних актів, диверсій, надзвичайних ситуацій), що призвели до необхідності розроблення Програми.....	55
5.2. Загальні характеристики пошкоджень та руйнувань нерухомого майна на території ТГ.....	57
5.3. небезпечні фактори, що мають вплив на територію громади.....	59
5.4. Інформація про приналежність до території відновлення.....	61
5.5. Інформація про необхідність узгодження плану відновлення та розвитку територіальної громади з програмою комплексного відновлення території територіальної громади.....	62
6. Інформація про наявність містобудівної документації на території ТГ, аналіз щодо її актуальності та ступінь її реалізації.....	63
7. Заходи з комплексного відновлення території ТГ.....	65

7.1. Загальні підходи та пропозиції щодо комплексного відновлення і розвитку громад...	65
7.2. Заходи з відновлення пошкоджених об'єктів шляхом виконання робіт з реконструкції, реставрації, капітального чи поточного ремонту.....	71
7.3. Заходи з відновлення об'єктів шляхом нового будівництва або пропозиції щодо будівництва нових об'єктів.....	72
7.4. Заходи з відновлення навколишнього природного середовища, збереження та розвитку природоохоронних територій та об'єктів.....	73
7.5. Заходи інженерної підготовки та інженерного захисту території.....	75
7.6. Пропозиції щодо внесення змін або розроблення містобудівної документації на місцевому рівні.....	76
7.7. Пропозиції щодо перенесення об'єктів виробничої сфери.....	78
7.8. Пропозиції щодо доцільності зміни функціонального призначення територій ТГ.....	79
Додаток 1.1 Звіт про результати громадських обговорень.....	89
Додаток 1.2 Інформація про врахування державних інтересів та інтересів суміжних ТГ.....	95
Додаток 1.3 Детальна інформація Розділу 1 ПКВ.....	96
Додаток 1.4 Детальна інформація Розділу 2 ПКВ.....	104
Додаток 1.5 Детальна інформація Розділу 3 ПКВ.....	107
Додаток 1.6 Детальна інформація Розділу 4 ПКВ.....	111
Додаток 1.7 Детальна інформація Розділу 5 ПКВ.....	114
Додаток 1.8 Детальна інформація Розділу 6 ПКВ.....	118
Додаток 1.9 План заходів до Програми комплексного відновлення території Баштанської міської територіальної громади Баштанського району Миколаївської області.....	120
Інформація програми комплексного відновлення території Баштанської міської територіальної громади Баштанського району Миколаївської області, що не підлягає громадському обговоренню відповідно до п. 10 «Порядку розроблення, проведення громадського обговорення, погодження програм комплексного відновлення області, території територіальної громади (її частини) та внесення змін до них» затвердженого постановою Кабінету Міністрів України від 14.10.2022 № 1159.....	129
Додаток 2.1 Інформація про врахування державних інтересів та інтересів суміжних ТГ.....	130
Додаток 2.2 Інформація Розділу 2 ПКВ, що не підлягає громадському обговоренню відповідно до п.10 Порядку № 1159.....	136
Додаток 2.3 Інформація Розділу 4 ПКВ, що не підлягає громадському обговоренню відповідно до п.10 Порядку № 1159.....	151
Додаток 2.4.....	143
Інформація Розділу 5 ПКВ, що не підлягає громадському обговоренню відповідно до п.10 Порядку № 1159.....	155
Додаток 2.5 Інформація Розділу 7 ПКВ, що не підлягає громадському обговоренню відповідно до п.10 Порядку № 1159.....	160

## Перелік використаних скорочень:

<b>БГД</b>	База геоданих програми комплексного відновлення територіальної громади
<b>ВА НП</b>	Військова адміністрація населеного пункту
<b>ВНП</b>	Вибухонебезпечні предмети
<b>ВПО</b>	Внутрішньо переміщені особи
<b>ГІС</b>	Географічна інформаційна система
<b>Голова громади</b>	Сільський, селищний, міський голова
<b>ДБН</b>	Державні будівельні норми
<b>ДЗК</b>	Державний земельний кадастр
<b>ЄДЕССБ</b>	Єдина державна електронна система у сфері будівництва
<b>ІТЗ ЦЗ</b>	Інженерно – технічні заходи цивільного захисту
<b>КАТОТТГ</b>	Кодифікатор адміністративно-територіальних одиниць та територій територіальних громад
<b>КІР</b>	Концепція інтегрованого розвитку територіальної громади
<b>КМУ, Кабмін</b>	Кабінет Міністрів України
<b>МБД</b>	Містобудівна документація
<b>ММСП</b>	Суб'єкти мікро-, малого та середнього підприємництва
<b>МТД</b>	Міжнародна технічна допомога
<b>НПА</b>	Нормативно-правовий акт
<b>ОВА</b>	Обласна військова адміністрація
<b>ОМС</b>	Орган місцевого самоврядування
<b>ОСББ</b>	Об'єднання власників багатоквартирного будинку
<b>ПКВ, Програма</b>	Програма комплексного відновлення територіальної громади
<b>ПКД</b>	Проектно-кошторисна документація
<b>ПРУ</b>	Протирадіаційне укриття
<b>СОП</b>	Стандартна операційна процедура
<b>СПП</b>	Споруди подвійного призначення
<b>ТГ</b>	Територіальна громада
<b>ХНО</b>	Хімічно небезпечні об'єкти
<b>РПЗМ</b>	Державний реєстр майна, пошкодженого та знищеного внаслідок бойових дій, терористичних актів, диверсій, спричинених збройною агресією російської федерації проти України
<b>DOBRE</b>	Програма USAID DOBRE - Децентралізація приносить кращі результати та ефективність

## 1. Загальна інформація про територіальну громаду

### 1.1. Інформація про адміністративно-територіальний устрій та географічне розташування територіальної громади

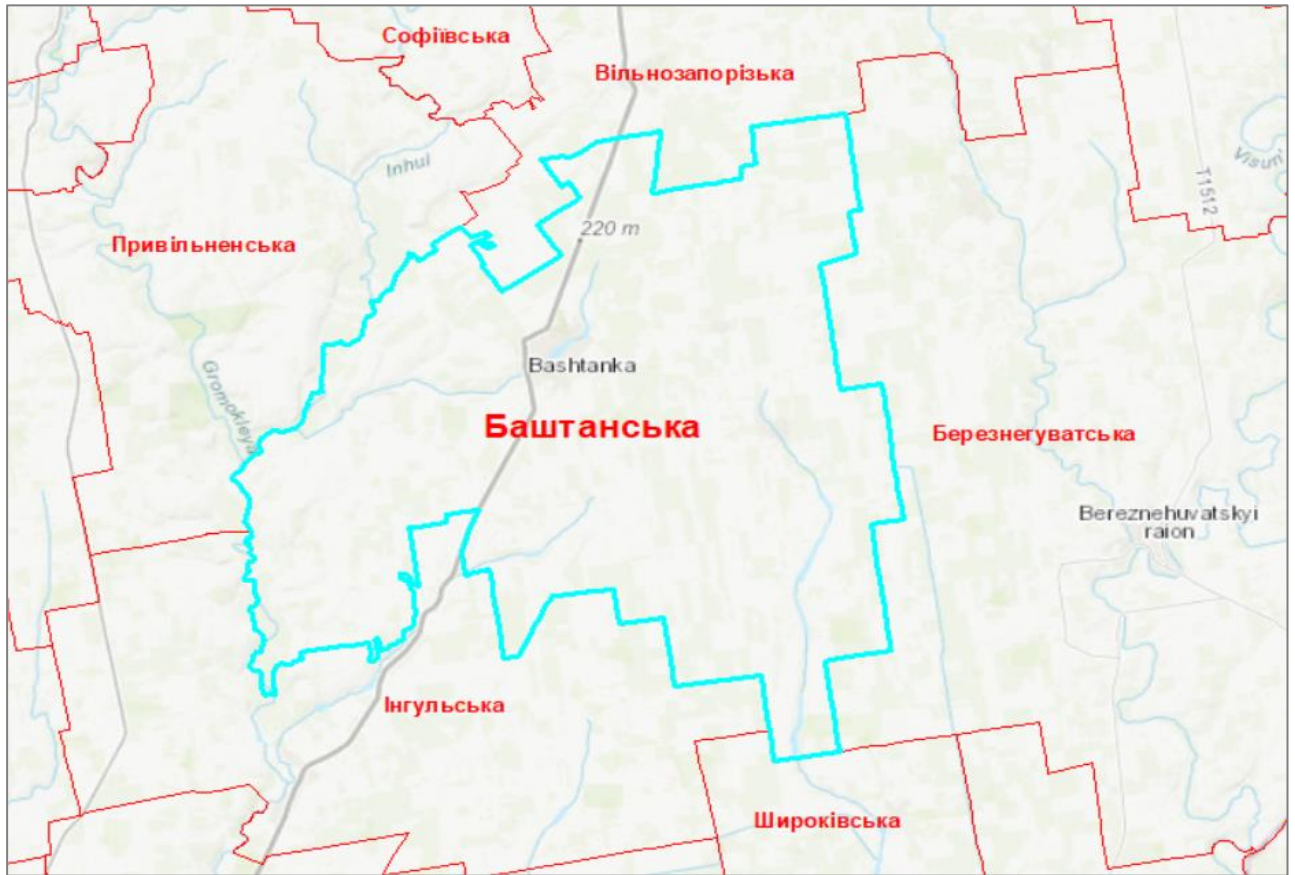


Рисунок 1.1 – Схема меж Баштанської ТГ

Баштанська міська територіальна громада розташована в Баштанському районі у північно-східній частині Миколаївської області в зоні лівобережного степу і знаходиться у межах причорноморської низовини.

Загальна площа ТГ- 773,85 км<sup>2</sup>, склад населення на момент утворення громади - 21940 мешканців

Територіально громада межує:

- на півночі – з Вільнозапорізькою територіальною громадою Баштанського району Миколаївської області;
- на заході - з Привільненською територіальною громадою Баштанського району Миколаївської області;
- на півдні – з Ігульською та Широківською територіальними громадами Баштанського району Миколаївської області;
- на сході – з Березнегуватською територіальною громадою Баштанського району Миколаївської області;

## Адміністративно-територіальна одиниця території

<b>Область</b>	Миколаївська
<b>Район</b>	Баштанський
<b>Назва ТГ</b>	Баштанська
<b>Тип ТГ</b>	міська
<b>КАТОТТГ<sup>1</sup></b>	UA48020010000091496
<b>Кількість населених пунктів, що входять до складу ТГ</b>	26 (двадцять шість)

Згідно з перспективним планом формування територій громад Миколаївської області, затвердженим розпорядженням Кабінету Міністрів України від 15.04.2020 № 480-р, розпорядженням Кабінету Міністрів України від 12.06.2020 № 719-р «Про визначення адміністративних центрів та затвердження територій територіальних громад Миколаївської області», сформовано Баштанську міську територіальну громаду та затверджено її територію у складі територій Баштанської міської ради та Добренської, Новоіванівської, Новопавлівської, Новосергіївської, Пісківської, Плющівської, Христофорівської, Явкинської сільських рад з адміністративним центром у м. Баштанка. До складу громади входять 26 населених пунктів — 1 місто, 1 селище і 24 села.

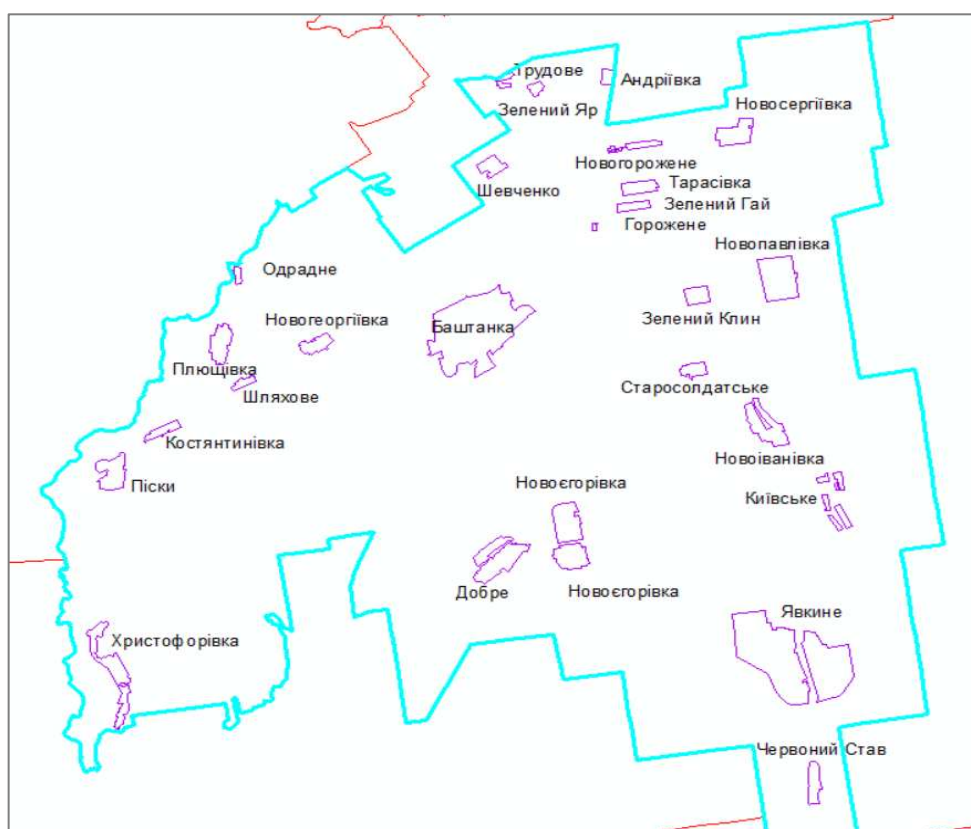


Рисунок 1.2 – Схема розташування населених пунктів Баштанської ТГ

<sup>1</sup> За даними Кодифікатора адміністративно-територіальних одиниць та територій територіальних громад - національного реєстру [адміністративно-територіальних одиниць](#) та територій [територіальних громад](#) України.

Від обласного центру міста Миколаїв – місто Баштанка знаходиться на відстані 65 км.

На території Баштанської ТГ налічується 11110 домогосподарства, з них 66,5 % домогосподарств – в адміністративному центрі громади м. Баштанка; 1,6 % – у Баштанській міській раді; 2,4 % – у Новоіванівському, 1,9 % – у Новосергіївському, 2,7 % – у Новопавлівському, 3,5 % – у Явкинському, 4,2 % – у Плющівському, 5,5 % – у Добренському, 4,4 % – у Новогорівському, 3,1 % – у Христофорівському, 4,2 % – у Пісківському старостинських округах.

Таблиця 1.2

**Основні характеристики населених пунктів громади<sup>2</sup>**

№ з/п	Адміністративний центр/ старостинський округ	Площа населених пунктів, га	Кількість домогосподарств <sup>3</sup>
1	<b>Адміністративний центр</b> м. Баштанка	1836,2616	7384
2	<b>Баштанська міська рада</b> сел. Андріївка, с. Зелений Яр, с. Трудове, с. Шевченко	133,97	177
3	<b>Новоіванівський</b> с. Новоіванівка, с. Київське, с. Старосолдатське	304,51	267
4	<b>Новосергіївський</b> с. Новосергіївка, с. Горожене, с. Зелений Гай, с. Новогорожене, с. Тарасівка	299,85	213
5	<b>Новопавлівський</b> с. Новопавлівка, с. Зелений Клин	302,68	301
6	<b>Явкинський</b> с. Явкине, с. Червоний	690,74	396
7	<b>Плющівський</b> с. Плющівка, с. Новогеоргіївка, с. Одрадне, с. Шляхове	196,0	464
8	<b>Добренський</b> с. Добре	314,5	608
9	<b>Новогорівський</b> с. Новогорівка	273,3	490
10	<b>Христофорівський</b> с. Христофорівка	566,8	346
11	<b>Пісківський</b> с. Піски, с. Костянтинівка	174,2	464
<b>Разом:</b>		<b>5092,8116</b>	<b>11110</b>

<sup>2</sup> Детальна інформація основних характеристик у розрізі населених пунктів наведена у Додатку 1.2

<sup>3</sup> Інформація станом на 01.01.2022

## 1.2. Основна інформація про транспортну мережу

Баштанська ТГ має розвинену транспортну інфраструктуру. Територією громади проходить дорога державного значення Н-11 Дніпро-Миколаїв, яка з'єднує південь і північ країни, та є важливою магістраллю для вантажного транспорту, особливо враховуючи наявність морських портів у м. Миколаєві та м. Одесі. Залізнична колія, крім пасажирського та вантажного потоку країни, на території Баштанської ТГ обслуговує Добренський елеватор та інші транспортні майданчики, розташовані біля пасажиро-товарної станції "Явкіне".

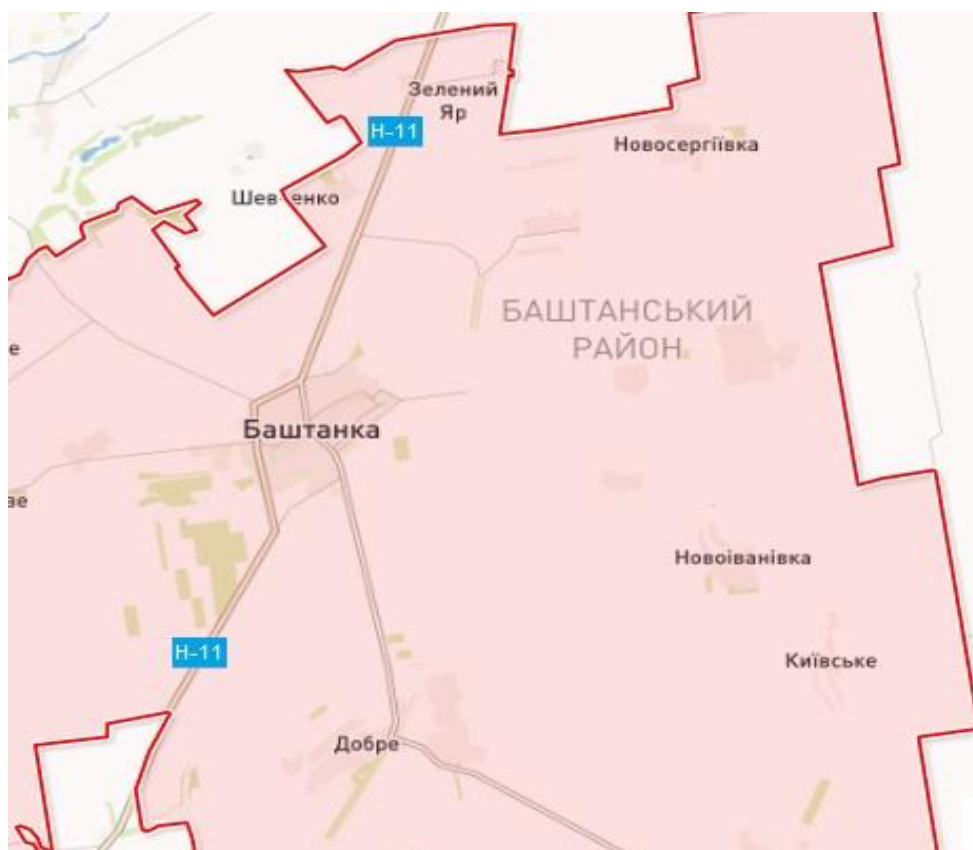


Рисунок 1.3 – Автодорога Н-11 на території Баштанської ТГ<sup>4</sup>

Таблиця 1.3

### Основні характеристики автодоріг ТГ<sup>5</sup>

Назва дороги	Категорія	Тип покриття	Орган управління (дорогою)	Протяжність в межах громади, км
<i>Державного значення</i>				
Н-11 Дніпропетровськ - Миколаїв	національна (Н)	асфальтобетон	Служба автомобільних доріг України	28,30
<i>Місцевого значення</i>				
О150204 Піски-Баштанка-Новопавлівка	обласна	щебеневе		28,80

<sup>4</sup> Рисунок сформовано за допомогою ресурсу: <https://maps.visicom.ua>

<sup>5</sup> Повна інформація характеристик автодоріг по громаді наведена у Додатку 1.2



О150205 Баштанка-Березнегувате-ст. Явкіне		асфальтобетон	Державна агенція місцевих доріг Миколаївської області	0,30
О150206 Під'їзд до м. Баштанка		асфальтобетон		5,80
О150207 Баштанка - Новосергіївка		щебеневе		12,70
О150210 Дніпро-Миколаїв-Христофорівка		асфальтобетон		9,00
О150212 Піски-Новопавлівка - Плющівка		асфальтобетон		1,30
О150213 Піски-Новопавлівка - Київське		щебеневе		13,10
О150214 Баштанка-Березнегувате		асфальтобетон		28,50
С150204 Дніпропетровськ-Миколаїв- Андріївка	районна	асфальтобетон	Державна агенція місцевих доріг Миколаївської області	2,50

### Висновки:

Транспортна мережа у Баштанській ТГ представлена переважно автомобільними шляхами. Стан доріг потребує модернізації як за межами населених пунктів, так і в самих населених пунктах. За можливістю з урахуванням безпекової ситуації в регіоні постійно проводяться заходи з поліпшення стану доріг для відновлення транспортного сполучення.

Такі заходи мають лише тимчасовий характер, оскільки націлені для швидкого відновлення транспортної системи шляхом проведення поточних ремонтів. У подальшому необхідно запровадити заходи з капітальних ремонтів та реконструкції доріг.

Реалізація таких заходів суттєво вплине на відновлення мобільності та доступності мешканців громади до необхідних соціальних, адміністративних та інших послуг.

### 1.3. Інформація про структуру земельного фонду громади

#### Інформація за обліковими даними громади

Площа території Баштанської міської територіальної громади складає орієнтовно 77385 га<sup>6</sup>. На території Баштанської ТГ нараховується 6 категорій земель за основним цільовим призначенням:

- землі сільськогосподарського призначення;
- землі житлової та громадської забудови;
- землі історико-культурного призначення;
- землі водного фонду;
- землі промисловості, транспорту, зв'язку, енергетики, оборони та іншого призначення;
- землі лісогосподарського призначення.

Таблиця 1.4

#### Функціональний розподіл використання території

Площа та характеристики земель ТГ	Одиниця виміру, га <sup>7</sup>
<b>Площа території територіальної громади, всього:</b>	77 385,8700
<i>у тому числі:</i>	
<b>В межах населених пунктів:</b>	4622,5416
- сільбищні	2787,2800
- виробничі	дані відсутні
- сільськогосподарські	дані відсутні
- природоохоронні та ландшафтно-рекреаційні, всього:	дані відсутні
<i>у тому числі:</i>	
- рекреаційно-туристичні	дані відсутні
- лісів	дані відсутні
- озеленені	0,0000
- водні поверхні/об'єкти	дані відсутні
- території природно-заповідного фонду	0,0000
- території природних ландшафтів, призначені для проведення науково-дослідних робіт	0,0000
<b>За межами населених пунктів:</b>	72763,3284
- сільбищні	0,0000
- виробничі	дані відсутні
- сільськогосподарські	62990,0000
- природоохоронні та ландшафтно-рекреаційні, всього:	дані відсутні
<i>у тому числі:</i>	
- рекреаційно-туристичні	139,6
- лісів	2096,0000
- озеленені	0,0000
- водні поверхні/об'єкти	753,0000
- території природно-заповідного фонду	674,4800
- території природних ландшафтів, призначені для проведення науково-дослідних робіт	0,0000

<sup>6</sup> Орієнтовно, тому що станом на 2023 рік межа громади не встановлена і відповідні дані не внесені до Державного земельного кадастру.

<sup>7</sup> Інформація станом на 01.01.2022 р.

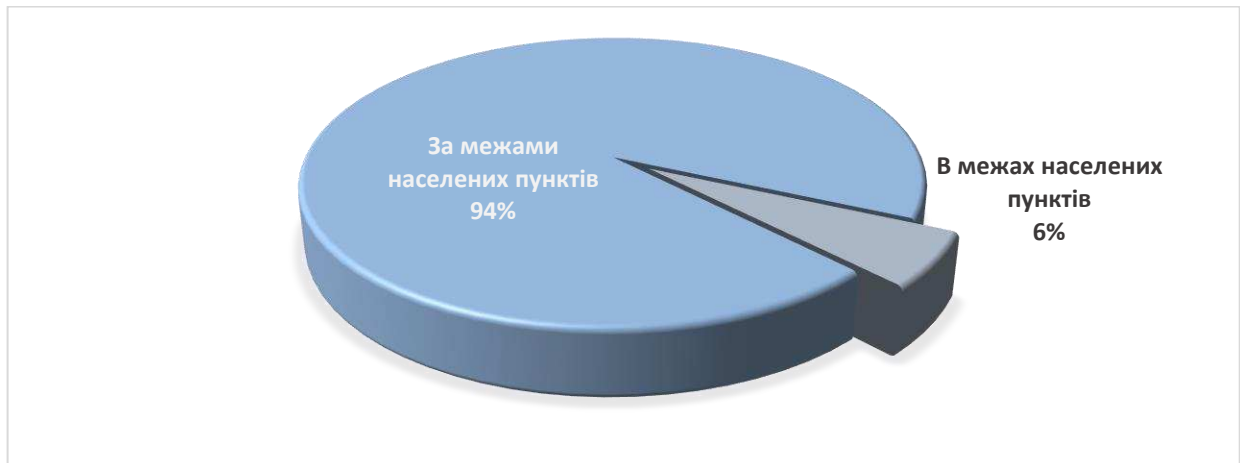


Рисунок 1.4 – Розподіл земель Баштанської ТГ

### Інформація за даними Державного земельного кадастру

За даними отриманими з відкритих джерел <https://kadastr.live/> найбільшою є питома вага земель сільськогосподарського призначення – 60443,3970 га.

Станом на 2023 рік в Державному земельному кадастрі було зареєстрованих 17 332 земельних ділянок загальною площею 62150,7718 га, що складає бл. 88% від загальної площі громади.

В приватній власності знаходиться 15326 земельних ділянок загальною площею 48875,4395 га, в комунальній власності – 1379 ділянок площею 10205,9354 га, в державній – 409 ділянок площею 2749,6550 га. Таким чином, майже 79% земель ТГ перебуває у приватній власності.

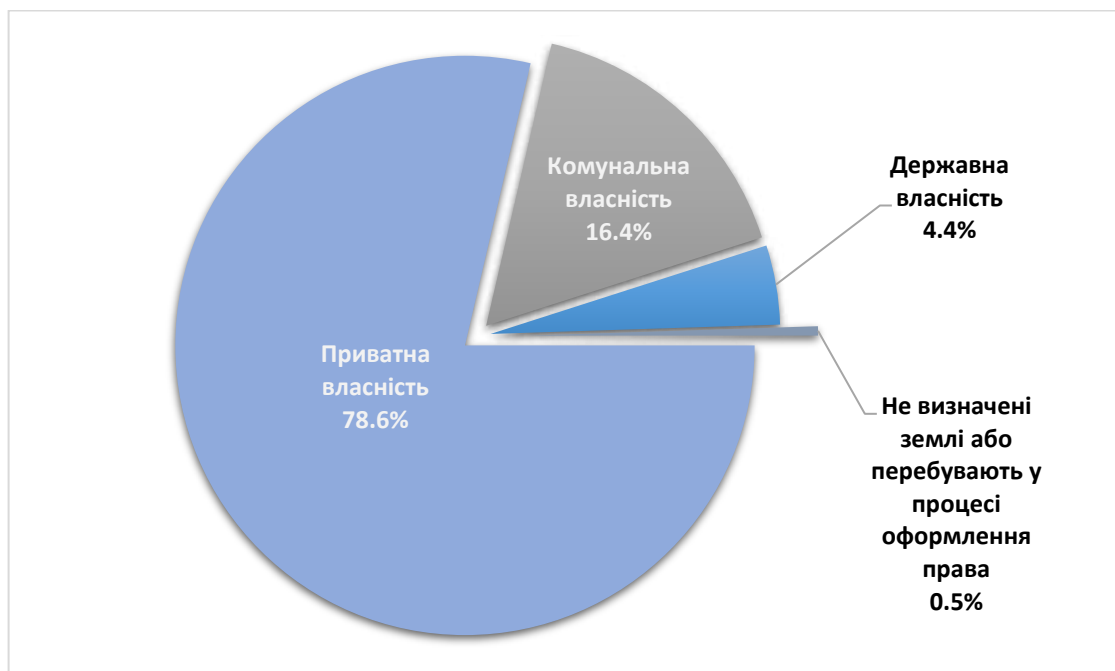


Рисунок 1.5 – Розподіл земель за формами власності Баштанської міської ТГ

На території громади наявні землі під водою та представлені річками, струмками, ставками та іншими водоймами. Частка земель водного фонду, що зареєстровані в ДЗК складає 0,59%, що дорівнює 457,9012 га або 16 земельних ділянок. Таким чином, можна зробити висновок, що лише половина земель водного фонду мають оформлені документи.

Землі сільськогосподарського використання складають 60443,3970 га, серед них:

- для ведення товарного сільськогосподарського виробництва – 48485,6570 га;
- для ведення фермерського господарства – 3848,7944 га;
- для ведення особистого селянського господарства – 2112,1826 га;
- для ведення підсобного сільського господарства – 1566,0863 га;
- для індивідуального садівництва – 7,7594 га;
- для городництва – 61,1790 га;
- для сінокосіння і випасання худоби – 2808,3045 га;
- для іншого сільськогосподарського призначення – 105,4358 га;
- для цілей підрозділів 01.01-01.13, 01.15-01.19 та для збереження та використання земель природно-заповідного фонду – 1,3508 га;
- землі запасу (земельні ділянки кожної категорії земель, які не надані у власність або користування громадянам чи юридичним особам) – 1175,548 га.

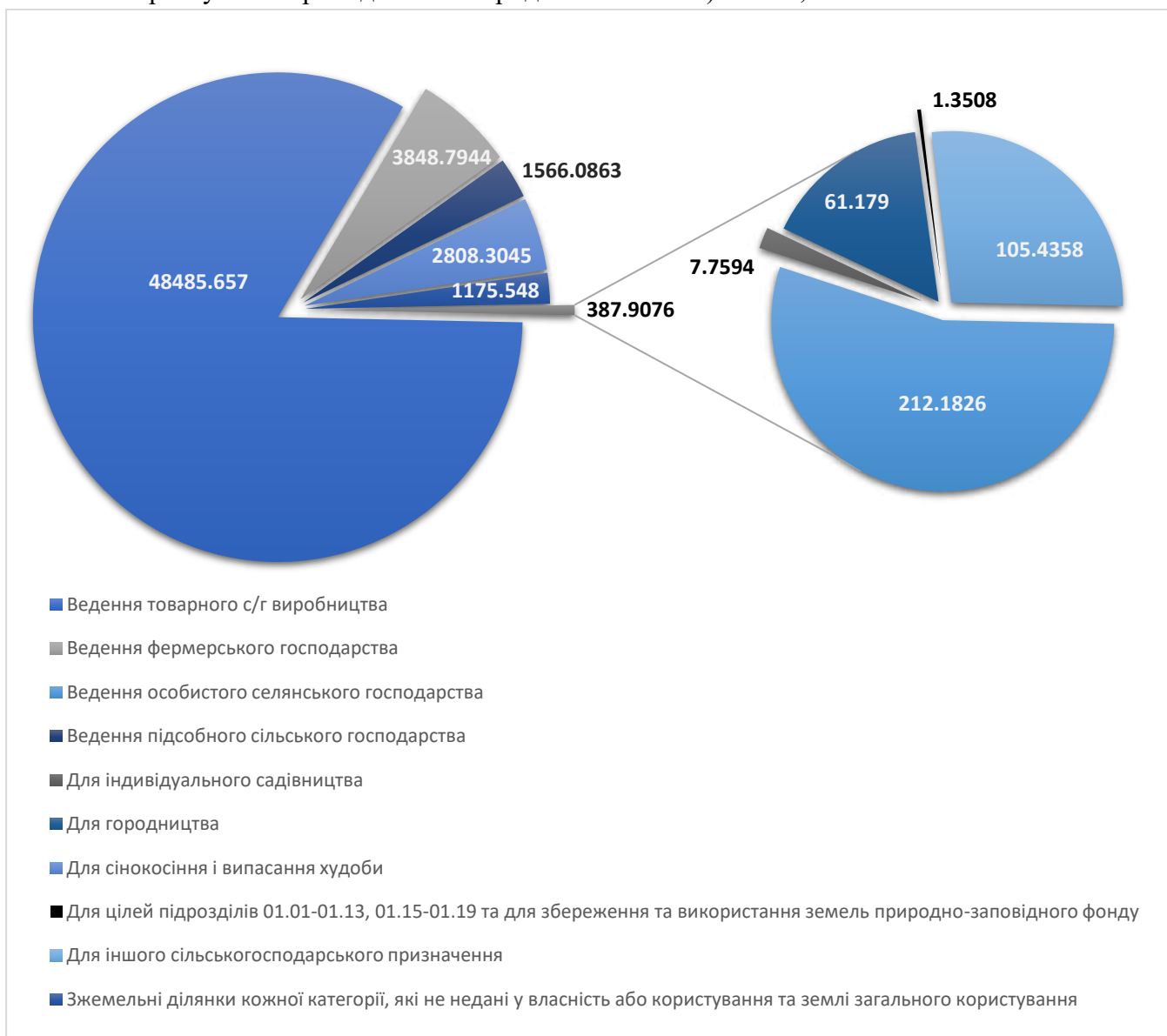


Рисунок 1.6 – Розподіл сільськогосподарських земель за цільовим призначенням, га

Аграрний сектор економіки громади представлений – господарствами, у тому числі сільськогосподарськими товариствами, фермерськими господарствами. Цей сектор громади спеціалізується на вирощуванні зернових та технічних культур, також розвивається садівництво і плодоовочівництво, переробна промисловість.<sup>8</sup>

Відповідно до Стратегії розвитку до 2025 року<sup>9</sup> громада націлена на розвиток рекреації, туризму, сільського господарства та створення умов для розвитку бізнесу в цій сфері. Основними напрямки для досягнення даних цілей є:

- розробка схеми планування території ТГ та генеральних планів населених пунктів громади;
- розвиток туризму.<sup>10</sup>

Реалізацію окреслених цілей значно ускладнює, а подекуди унеможливорює повномасштабне вторгнення Російської Федерації.

### **Висновки:**

Згідно з проведеним аналізом земельного фонду на території громади значно переважають землі за межами населених пунктів сільськогосподарського призначення, більшість з яких займають рілля. Враховуючи те, що землі сільськогосподарського призначення займають понад 78% від загальної площі громади, подальший розвиток території слід планувати у сторону зменшення розорюваної. Доцільно пов'язувати ведення сільського господарства із інноваційними технологіями розвитку альтернативних джерел енергії. Збільшенням ефективності використання земель для сільськогосподарських технологій, що сприяють зменшенню негативних змін клімату. Зокрема, варто розвивати напрямки з охорони довкілля, які фінансово підтримуються державою відповідно до Закону України «Про державну підтримку суб'єктів господарювання»<sup>11</sup> та критеріїв оцінки допустимості державної допомоги суб'єктам господарювання на охорону навколишнього природного середовища<sup>12</sup>

<sup>8</sup> Стратегічний план розвитку Бахтанської міської ради Миколаївської області на 2018-2025 роки (Бахтанської об'єднаної територіальної громади). С. 10.

<sup>9</sup> <https://bashtanskaotg.gov.ua/useful-info/strategiya-ta-programa-sotsialno-ekonomichnogo-rozvitku>

<sup>10</sup> Стратегічний план розвитку Бахтанської міської ради Миколаївської області на 2018-2025 роки (Бахтанської об'єднаної територіальної громади). С. 21.

<sup>11</sup> <https://zakon.rada.gov.ua/laws/show/1555-18#Text>

<sup>12</sup> <https://zakon.rada.gov.ua/laws/show/1060-2021-%D0%BF#n8>

## 1.4. Інформація про склад населення територіальної громади<sup>13</sup>

Загальна кількість постійного населення Баштанської міської територіальної громади станом на 01.01.2022 р. становила 21612 осіб.<sup>14</sup>

Станом на кінець 2023 р. – початок 2024 р. кількість населення Баштанської міської ТГ склала 24819 осіб, у т.ч. 3207 внутрішньо переміщених осіб, зареєстрованих на території ТГ з початку повномасштабного вторгнення. З них 52,39 % - жінки, 47,61 % - чоловіки.

Подібний статевий розподіл відповідає загальнонаціональному показнику по Україні (53,8 % - жінки, 46,2 % - чоловіки)<sup>15</sup>.

Таблиця 1.5

### Динаміка частки вікових груп населення у порівнянні з показниками по країні та регіону

Осіб, віком	Україна, %	Миколаївська обл., %	Баштанська ТГ, %
	2013	2013	2021
0—14 років	14,8	14,7	5,45
15—59 років	63,6	70,7	71,05
понад 60 років	21,6	14,6	23,5

Вікова структура населення територіальної громади відрізняється від загальноукраїнської та регіональної тенденцій<sup>16</sup>. Спостерігається дуже низький рівень народжуваності, дитяча вікова категорія майже в 5 разів менша частини населення похилого віку.

Така динаміка свідчить про необхідність вжиття заходів, які б сприяли збільшенню народжуваності та омолодженню населення громади для запобігання збезлюднення території та підтримки спроможності громади вже у середньостроковій перспективі.

Станом на 01.01.2024 року майже 70 % населення громади проживає в адміністративному центрі – місті Баштанка, а саме 16942 особи, з них: 13834 особи – постійне населення, 3108 - ВПО. У 26 населених пунктах громади проживає 7877 особи, з них - 99 особи -ВПО. Після м. Баштанка найбільш населеними є села Плющівка, Новогорівка, Добре, Піски, в яких сумарно мешкає 19 % всього населення громади.

Таблиця 1.6

### Відсотковий розподіл населення по адміністративним осередкам громади

№ п/п	Назва населеного пункту/старостинського округу	Відсоток від загальної кількості населення <sup>17</sup>
1	місто Баштанка	68,9%
2	Новоіванівський старостинський округ	3,39%
3	Пісківський старостинський округ	4,23%
4	Явкинський старостинський округ	2,66%

<sup>13</sup> Детальна інформація про чисельність населення у розрізі населених пунктів наведена у Додатку 1.2.

<sup>14</sup> За даними Головного управління статистики у Миколаївській області

<sup>15</sup> Банк даних населення України. Розподіл постійного населення за статтю, віковими групами та типом поселень.

<sup>16</sup> Допускається певна похибка, оскільки офіційні загальнонаціональні дослідження відповідних показників протягом 2021-2023 рр. не публікувалися.

<sup>17</sup> Інформація станом на 01.12.2023

5	Новопавлівський старостинський округ	2,56%
6	Новоєгорівський старостинський округ	1,8%
7	Добренський старостинський округ	6,6%
8	Плющівський старостинський округ	4,9%
9	Христофорівський старостинський округ	3,36%
10	Новосергіївський старостинський округ	1,6%

Станом на 01.01.2024 р. територіальна громада прийняла **3207 внутрішньо переміщених осіб**. Таким чином, за рахунок ВПО загальна чисельність осіб, які тимчасово чи постійно проживають на території ТГ в умовах війни збільшилась. Враховуючи природні процеси (смертність, народжуваність, міграцію населення) кількість населення у 2023 році збільшилась на 2914 мешканців порівняно з показниками 2022 року. Тобто, істотний перегляд обсягу надання публічних послуг та кількості посадових і службових осіб, які надають вказані послуги, не потрібен. Адже кількість споживачів послуг на території ТГ суттєво не змінилась. Водночас, зважаючи на те, що в умовах воєнного стану з'явилися інші види правовідносин, а отже, спектр публічних послуг розширився, можна обґрунтувати доцільність збільшення існуючої кількості працівників, які забезпечують надання адміністративних послуг, або переглянути систему надання послуг (створити умови, за яких менша кількість фахівців може надавати більшу кількість різноманітних послуг без погіршення їх якості. Це можна робити через підсилення роботи існуючих ЦНАП, створення мобільних ЦНАП чи їх віддалених робочих місць).

**Розподіл вікових груп суттєво не змінився.** Однак, кількість дітей збільшилась на 0,19 %, кількість осіб працездатного віку збільшилась на 3,9 % за рахунок ВПО, а кількість осіб похилого віку зменшилась на 4,5%.

*Таблиця 1.7*

#### **Динаміка частки вікових груп населення в розрізі постійних мешканців та ВПО**

Осіб, віком	Постійного населення ТГ, %	Постійного населення ТГ, %	Прийнятих на території ТГ ВПО, %	Усього осіб, які проживають на території ТГ, %	Постійного населення ТГ, %	Прийнятих на території ТГ ВПО, %	Усього осіб, які проживають на території ТГ, %
	01.01.2022	01.01.2023	01.01.2023	01.01.2023	01.01.2024	01.01.2024	01.01.2024
0—14 років	5,49	2,35	1,47	3,82	3,13	1,58	4,01
15—59 років	71,08	75,44	11,22	73,96	74,83	12,13	77,86
понад 60 років	23,48	21,86	0,32	22,18	21,96	0,57	18,13

Аналіз співвідношення населення громади по населеним пунктам, віковим групам та за статтю у динаміці 2021-2023 рр. представлений у вигляді соціально-демографічних пірамід на рисунках 1.7 – 1.17.

Дані щодо чисельності населення на 01.01.2023 р. вказано у двох варіантах: (1) з урахуванням приросту населення за рахунок прийняття на території ТГ ВПО з інших територіальних громад, (2) постійного населення ТГ, що залишилося на території громади станом на початок 2023 року.

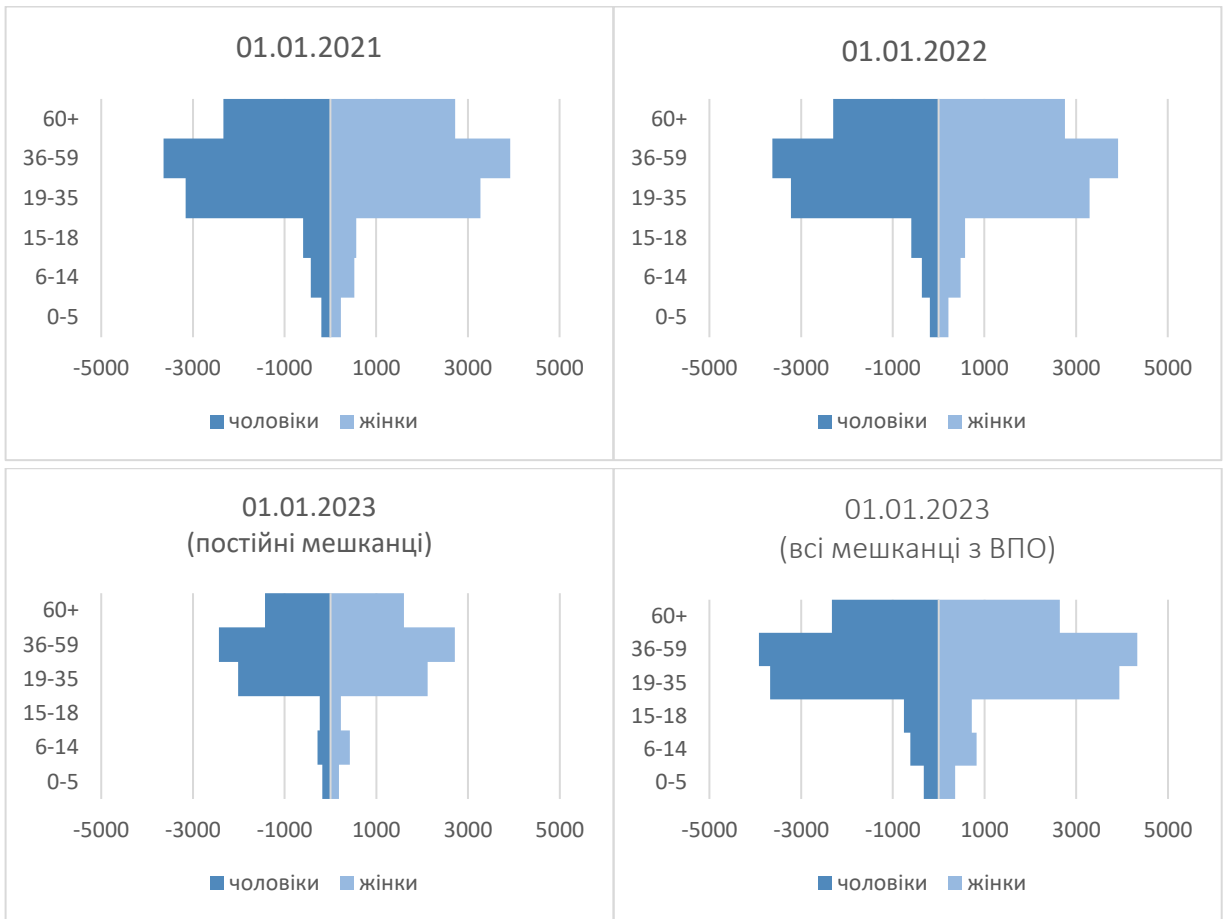


Рисунок 1.7 – Соціально-демографічна піраміда, 2021-2023 рр., Баштанська міська ТГ

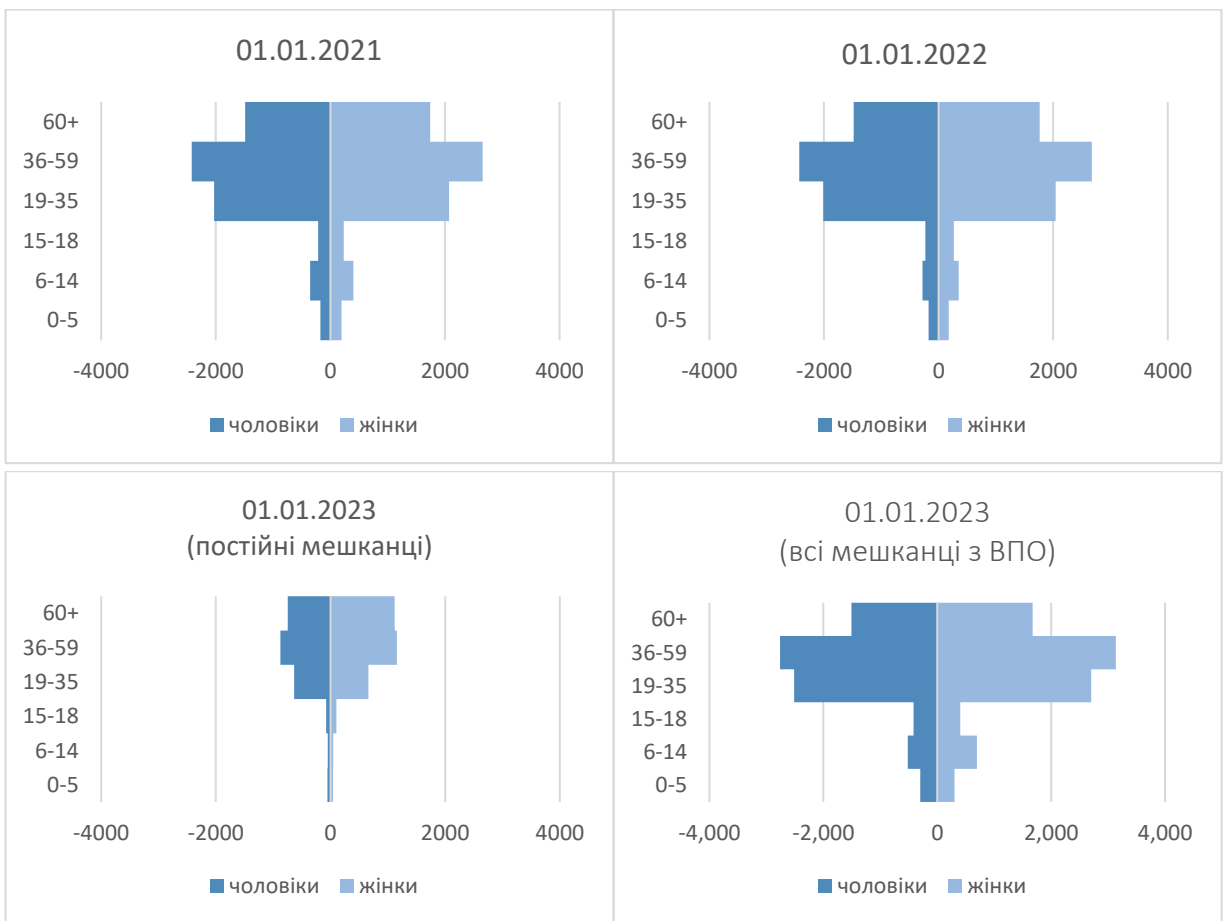


Рисунок 1.8 – Соціально-демографічна піраміда, 2021-2023 рр., місто Баштанка





Рисунок 1.9 – Соціально-демографічна піраміда, 2021-2023 рр., Новоіванівський старостинський округ

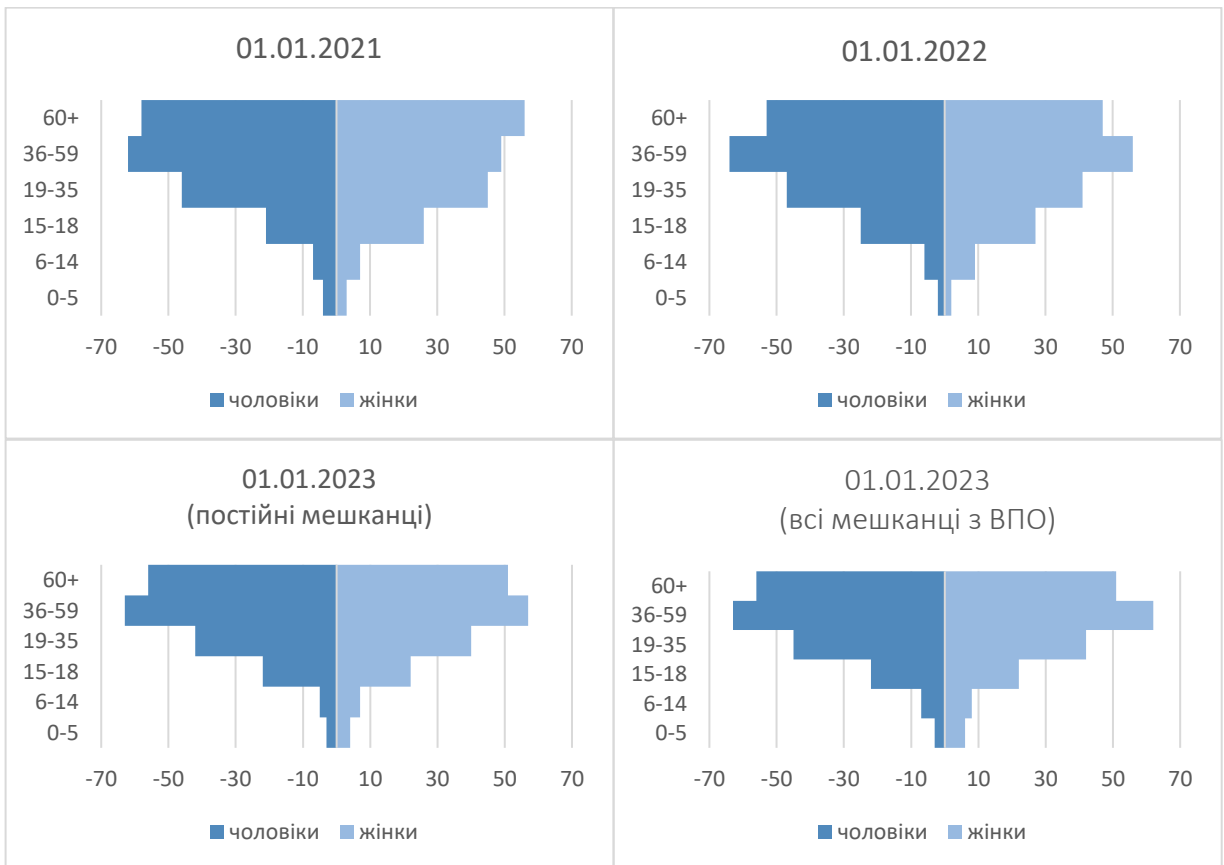


Рисунок 1.10 – Соціально-демографічна піраміда, 2021-2023 рр., Новосергіївський старостинський округ

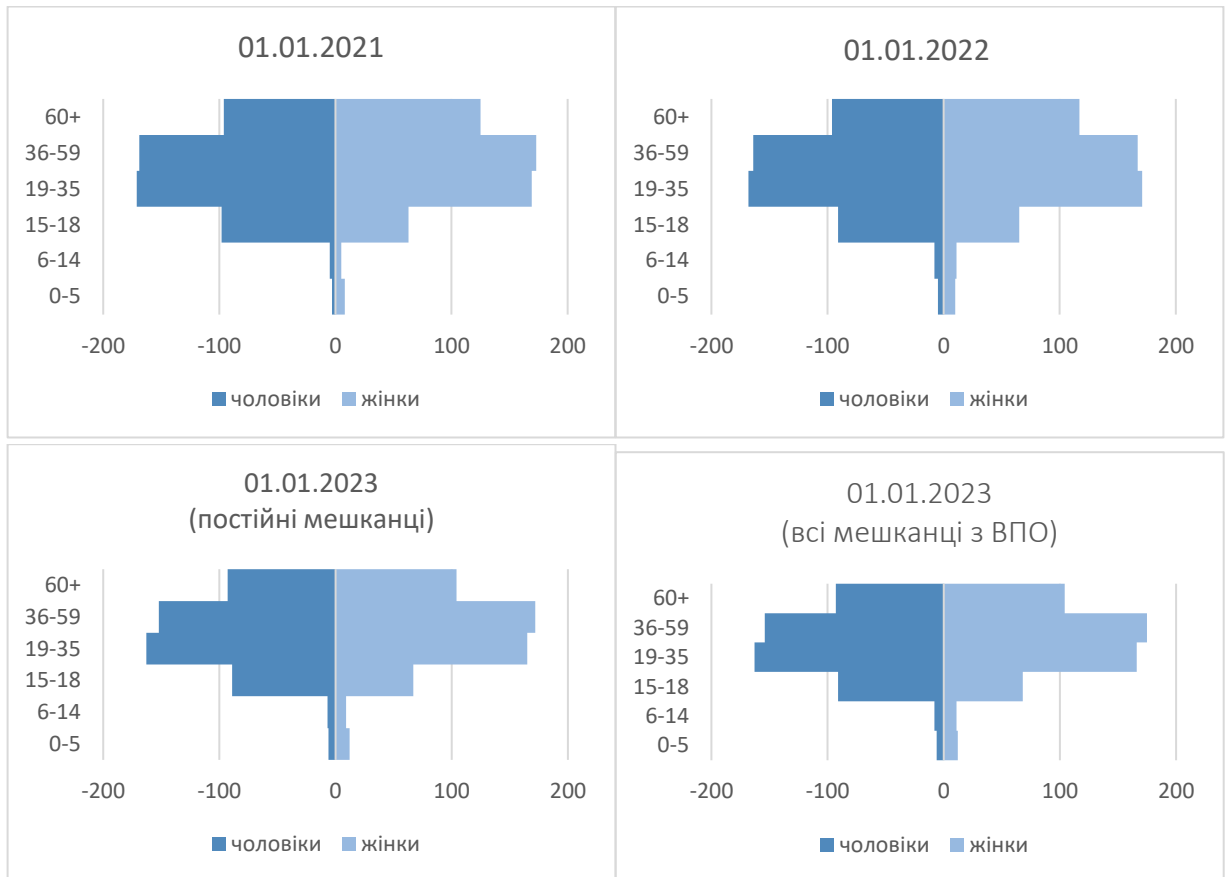


Рисунок 1.11 – Соціально-демографічна піраміда, 2021-2023 рр., Пісківський старостинський округ

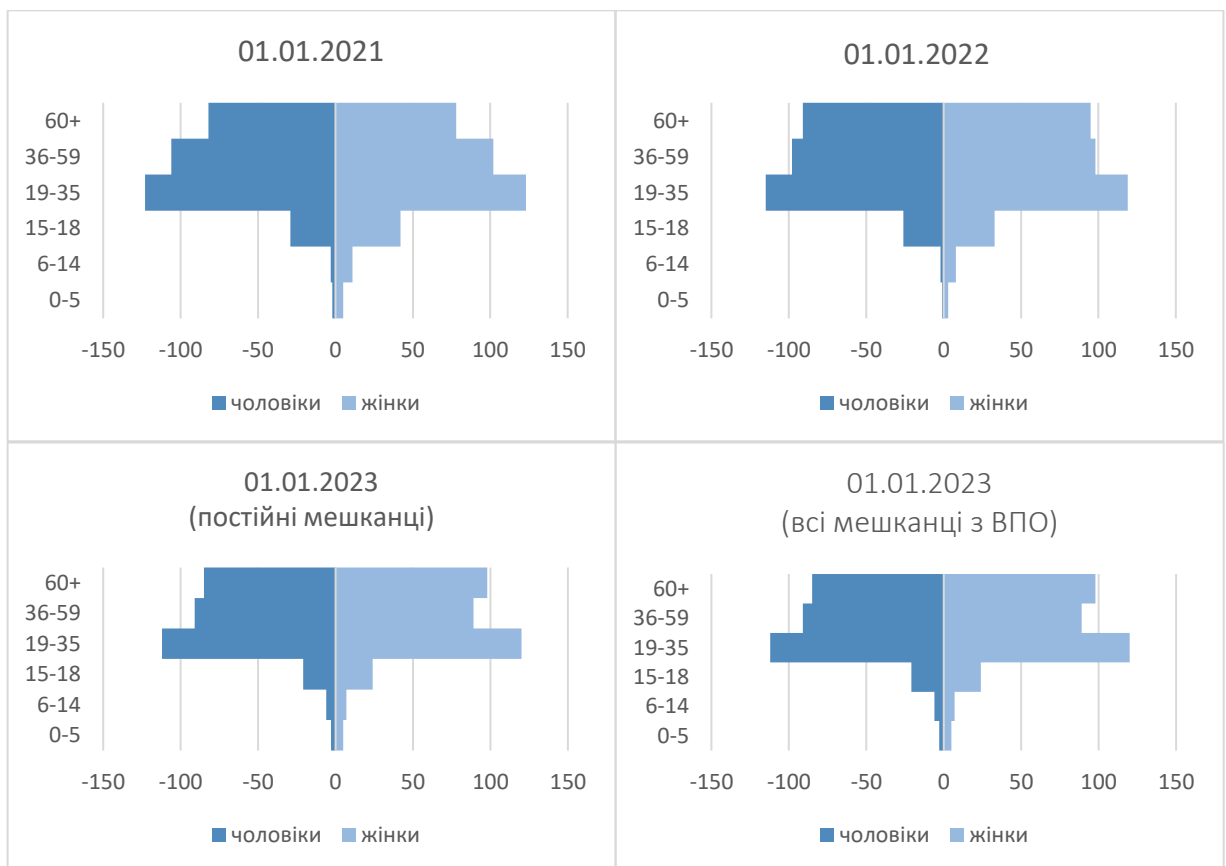


Рисунок 1.12 – Соціально-демографічна піраміда, 2021-2023 рр., Явкінський старостинський округ

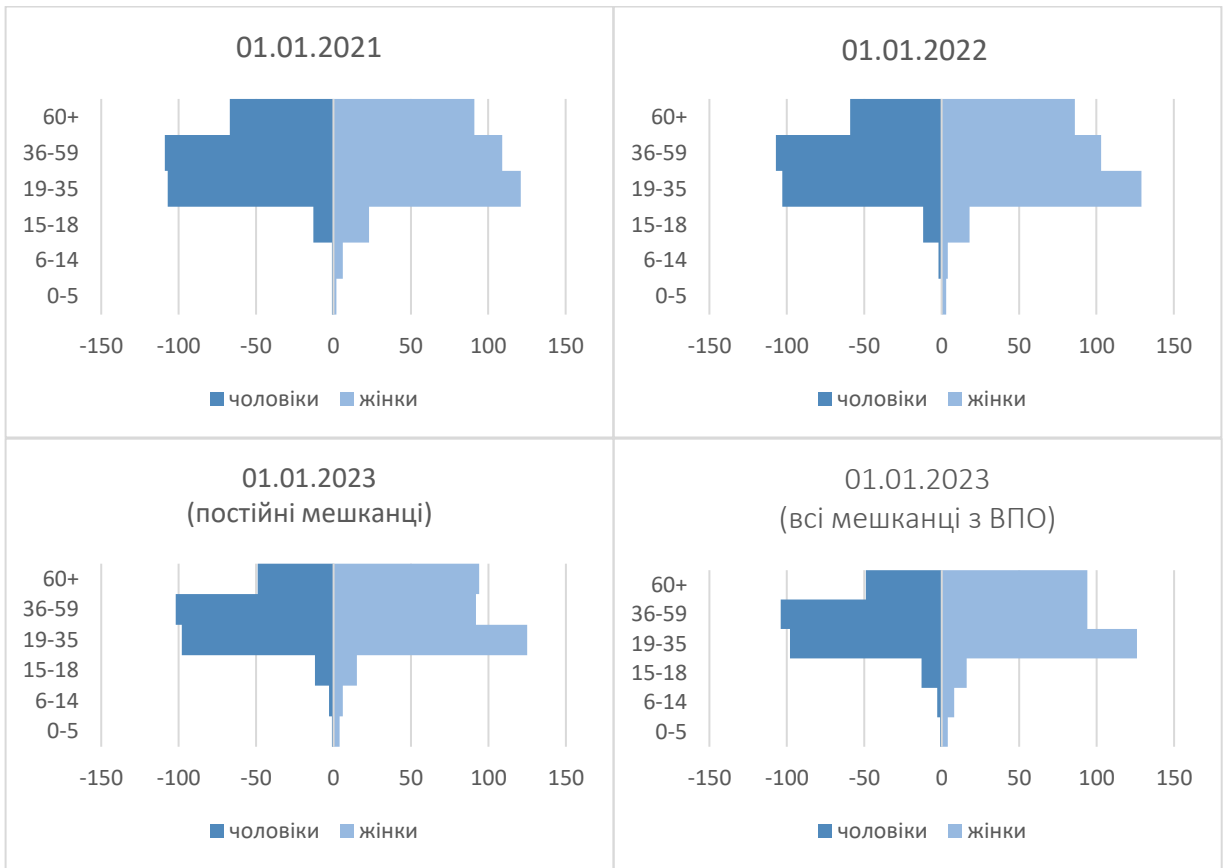


Рисунок 1.13 – Соціально-демографічна піраміда, 2021-2023 рр., Новопавлівський старостинський округ

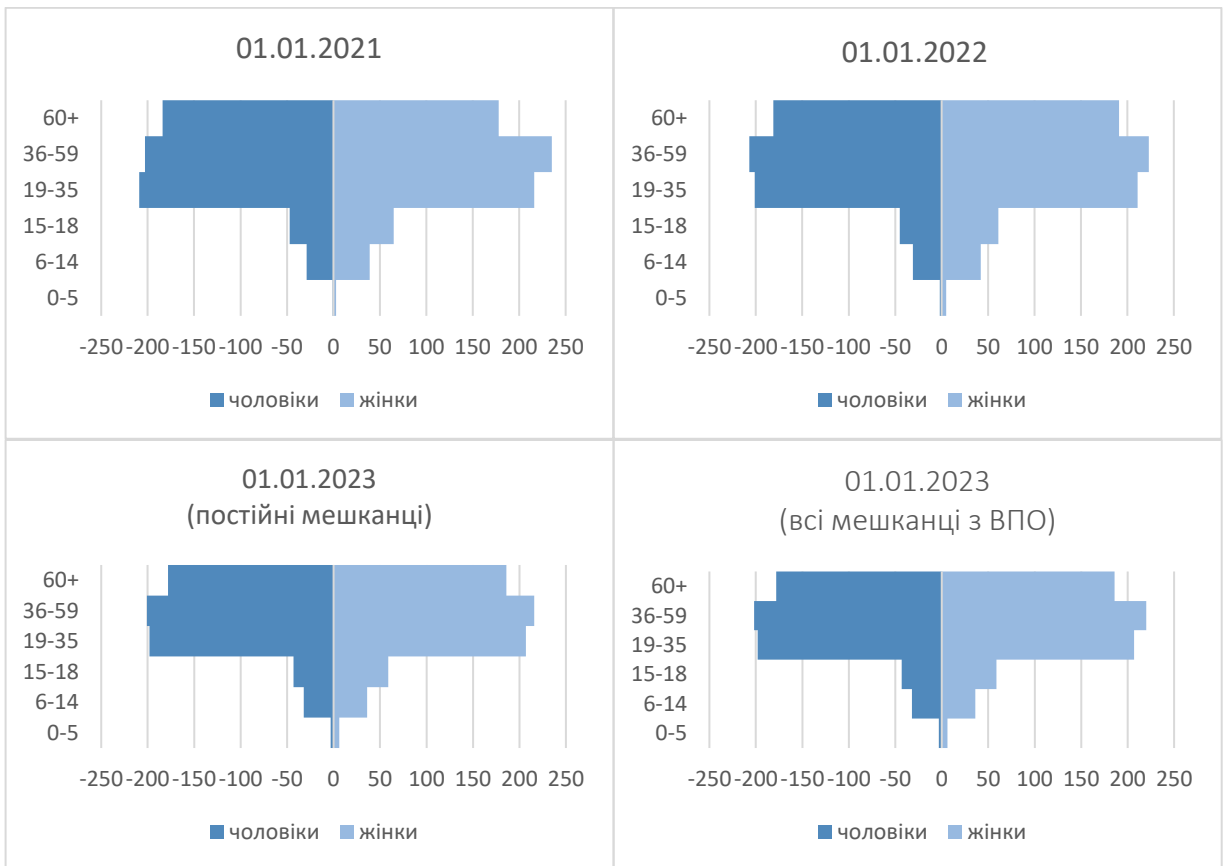


Рисунок 1.14 – Соціально-демографічна піраміда, 2021-2023 рр., Новогорівський старостинський округ

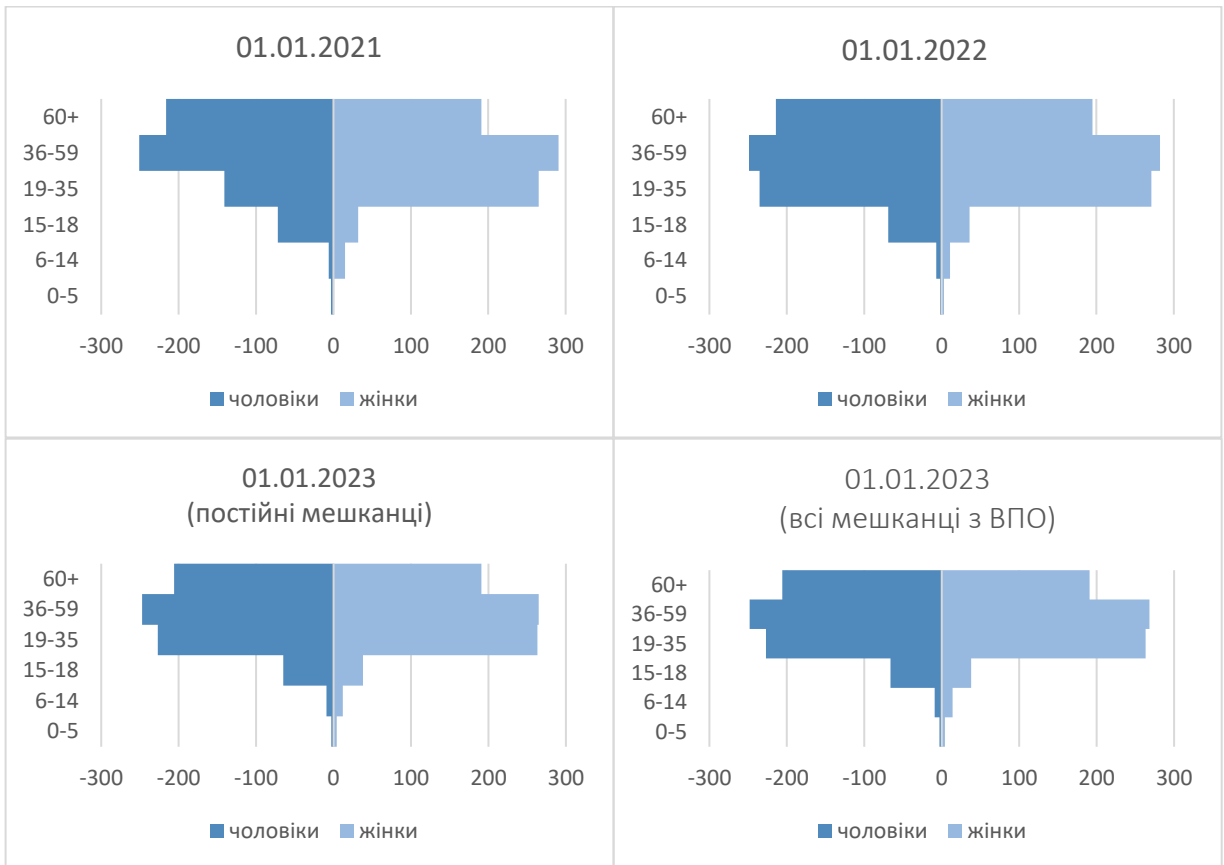


Рисунок 1.15 – Соціально-демографічна піраміда, 2021-2023 рр., Добренський старостинський округ



Рисунок 1.16 – Соціально-демографічна піраміда, 2021-2023 рр., Плющівський старостинський округ

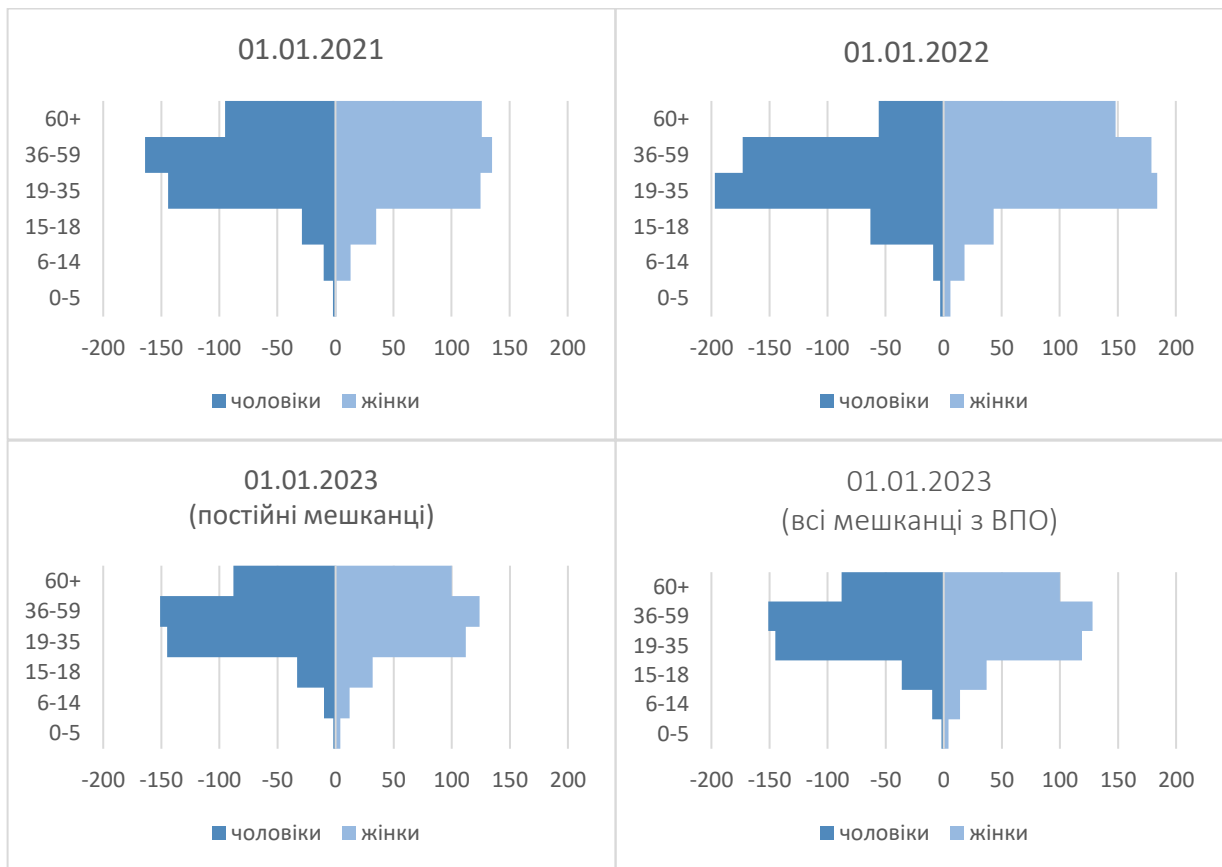


Рисунок 1.17 – Соціально-демографічна піраміда, 2021-2023 рр., Христофорівський старостинський округ

## 1.5. Інформація про особливості здійснення місцевого самоврядування в умовах воєнного стану

**Здійснюється без обмежень**, передбачених відповідно до ст. 38, 64 Конституції України Указом Президента України від 24.02.2022 № 64/2022 «Про введення воєнного стану в Україні» (зі змінами), затвердженим Законом України «Про затвердження Указу Президента України «Про введення воєнного стану в Україні» (зі змінами).

Зокрема, у разі прийняття відповідних рішень Президентом України та Верховною Радою України, на період дії воєнного стану та (у окремих випадках) протягом 90 днів з моменту припинення або скасування воєнного стану діяльність місцевої ради як представницького, а її виконавчого комітету – як головного виконавчого колегіального органів може обмежуватись, а їхні повноваження на цей період передаватись ВА НП або начальнику такої адміністрації.

Розуміти порядок організації місцевого самоврядування на відповідній території в умовах воєнного стану необхідно для визначення органів та посадових осіб, які від імені та в інтересах територіальної громади можуть вчиняти певні правочини та приймати рішення як суб'єкти владних повноважень. Також цю інформацію необхідно враховувати при плануванні строків та порядку виконання окремих етапів підготовки, погодження та виконання заходів Програми, у тому числі – пов'язаних із розпорядженням майном та ресурсами територіальної громади, залученням зовнішніх ресурсів для реалізації заходів Програми тощо.

На момент затвердження Програми згадані обмеження на території Баштанської ТГ не введено, і місцеве самоврядування на території здійснюється у звичайному порядку:

1) **міська рада** проводить пленарні засідання та приймає рішення у межах компетенції як представницький орган місцевого самоврядування відповідно до ст.ст. 25-26 Закону України «Про місцеве самоврядування в Україні»;

2) **виконавчий комітет міської ради** здійснює свої повноваження як колегіальний виконавчий орган місцевого самоврядування та згідно з ч. 2 ст. 52 Закону України «Про місцеве самоврядування в Україні»:

- попередньо розглядає та схвалює проекти місцевих програм соціально-економічного і культурного розвитку, цільових програм з інших питань, прогноз місцевого бюджету, проект місцевого бюджету, проекти рішень з інших питань, що вносяться на розгляд відповідної ради;
- координує діяльність відділів, управлінь та інших виконавчих органів ради, підприємств, установ та організацій, що належать до комунальної власності відповідної територіальної громади, заслуховує звіти про роботу їх керівників;
- має право змінювати або скасовувати акти підпорядкованих йому відділів, управлінь, інших виконавчих органів ради, а також їх посадових осіб.

### Висновки:

Структура Баштанської міської територіальної громади має розгалужену та збалансовану систему, яка була переглянута у зв'язку зі змінами в житті громади, що відбулись внаслідок повномасштабного вторгнення.

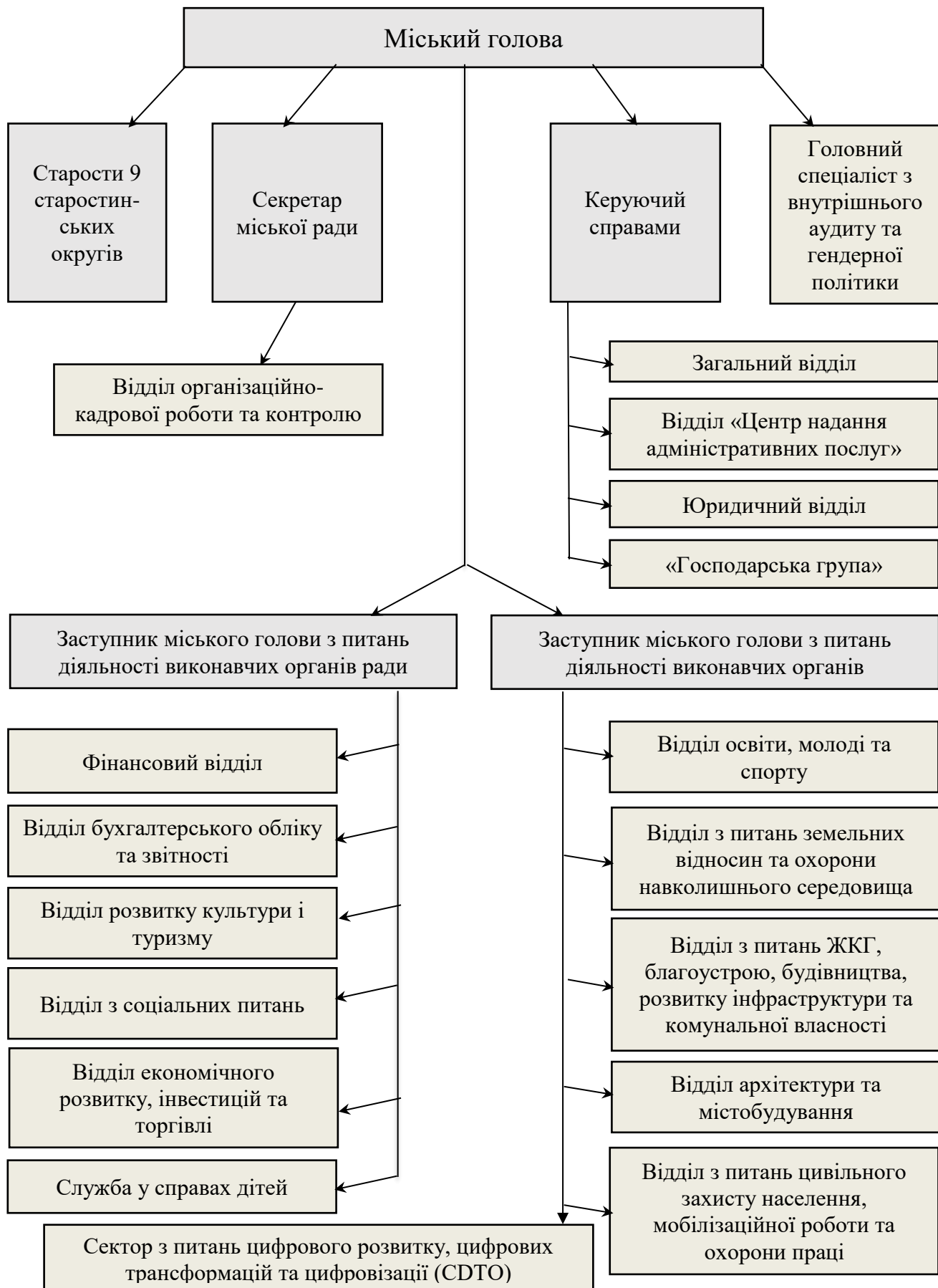


Рисунок 1.18 – Структура Баптанської міської ради та її виконавчих органів (станом на 02.10.2023)

## 2. Загальна економічна оцінка територіальної громади

### 2.1. Аналіз бюджету Баштанської міської територіальної громади та пропозиції щодо джерел фінансування заходів для забезпечення комплексного відновлення території<sup>18</sup>

За даними фінансового відділу бюджет Баштанської міської територіальної громади за останні роки характеризується такими показниками.

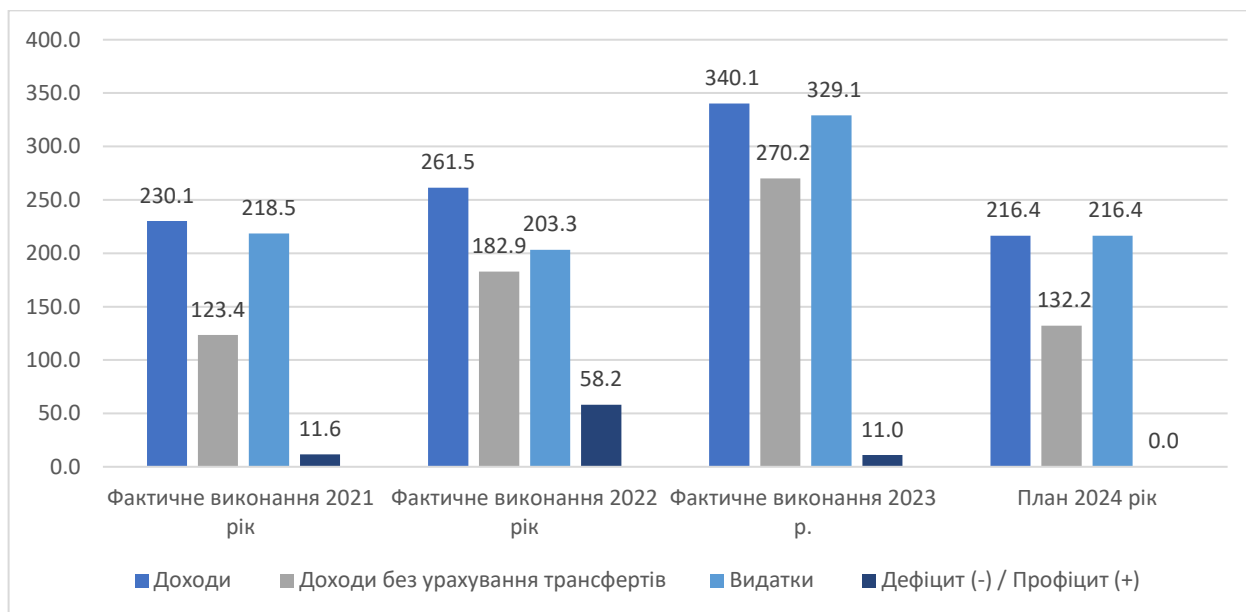


Рисунок 2.1 – Показники бюджету Баштанської міської ТГ, млн. грн

При цьому, структура надходжень до бюджету виглядала наступним чином.

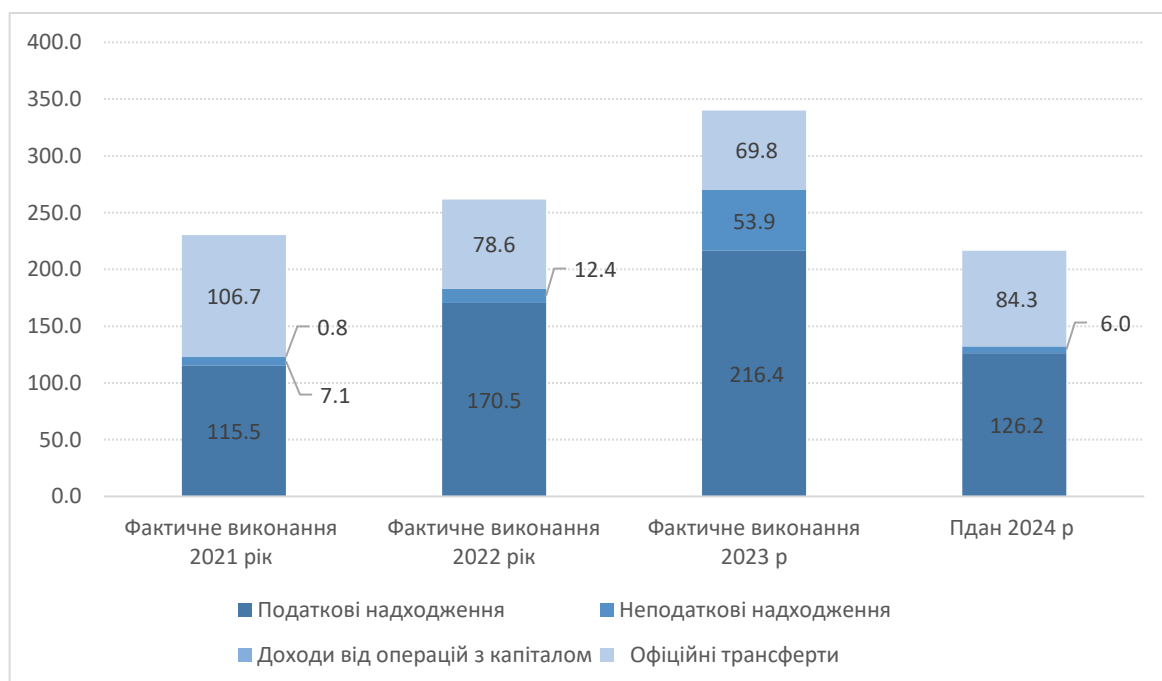


Рисунок 2.2 – Структура надходжень до бюджету Баштанської міської ТГ, млн.грн

<sup>18</sup> Розгорнутий аналіз бюджету викладено у Додатку 2.2



Структура доходів бюджету Баштанської громади з початком воєнного стану в цілому не зазнала значних змін і в основному формується з податкових надходжень і міжбюджетних трансфертів. При цьому обсяг міжбюджетних трансфертів в загальному обсязі отриманих доходів у 2023 році залишається доволі значним.

Аналогічна ситуація і з часткою міжбюджетних трансфертів в річних планових дохідних показниках місцевого бюджету на 2024 рік.

При цьому, якщо у 2021 та 2022 роках бюджет Баштанської громади був збалансований з базовою дотацією, то у 2023 році бюджет громади не приймав участь у горизонтальному вирівнюванні податкоспроможності. В планових показниках дохідної частини бюджету громади на 2024 рік передбачена базова дотація.

Незважаючи на щорічне (протягом 2021-2023 років) зменшення загальних обсягів, вагомим джерелом дохідної частини бюджету громади залишається **освітня субвенція**.

Також за 2023 рік до бюджету Баштанської громади надійшла **додаткова дотація** на здійснення повноважень ОМС на деокупованих, тимчасово окупованих та інших територіях України, що зазнали негативного впливу у зв'язку з повномасштабною збройною агресією РФ. Кошти цієї додаткової дотації розподілені на поточні видатки та проведення капітальних ремонтів і відновлювальних заходів по об'єктах, що зазнали руйнувань.

### **Податкові надходження**

Загальний обсяг залучених **податкових надходжень** у 2022 році в цілому збільшився проти показників 2021 року. У 2023 році податкових надходжень до бюджету громади залучено більше фактично отриманих за 2022 рік.

На 2024 рік планові показники по податкових надходженнях передбачені з урахуванням змін у податковому законодавстві й кількості платників (юридичних осіб і фізичних осіб – підприємців), які фактично сплачують податки до бюджету Баштанської громади, та збільшені порівняно з отриманими податковими надходженнями у 2023 році.

Загальний обсяг **місцевих податків і зборів** у 2022 році порівняно з 2021 зменшився.

У 2023 році основними джерелами податкових надходжень бюджету громади залишається ПДФО і місцеві податки і збори.

За 2023 рік до бюджету Баштанської територіальної громади залучено **місцевих податків і зборів** у 1,6 рази більше ніж у 2022 року.

Планові показники на 2024 рік по місцевих податках і зборах збільшені проти обсягу отриманих за 2023 рік.

### **Неподаткові надходження**

З початком військової агресії РФ наявні втрати надходжень адміністративного збору за державну реєстрацію речових прав на нерухоме майно, плати за надання інших адміністративних послуг, адміністративного збору за проведення державної реєстрації юридичних осіб, фізичних осіб - підприємців та громадських формувань, що обумовлено тимчасовою відсутністю доступу до відповідних реєстрів через введення воєнного стану.

Проте в цілому обсяг **неподаткових надходжень** до бюджету громади у 2022 році порівняно з показниками 2021 року збільшився.

Збільшення відбулося за рахунок зростання обсягу власних надходжень бюджетних установ внаслідок отриманої гуманітарної допомоги та надходження суми повернень (*інші надходження*) за минулі роки за результатами перевірки.

У 2024 році планується залучити менше неподаткових надходжень ніж надійшло за 2023 рік.

### Видатки

Структура видатків Баштанської територіальної громади за функціональною класифікацією зазнала певних змін. Проте пріоритетними сферами витрат залишаються: освіта, житлово-комунальне господарство, охорона здоров'я та державне управління (переважно організаційне, інформаційно-аналітичне та матеріально-технічне забезпечення діяльності ОМС та інша діяльність).

Структура видатків Баштанської міської ТГ за економічною класифікацією характеризується, в першу чергу, суттєвою питомою вагою поточних видатків.

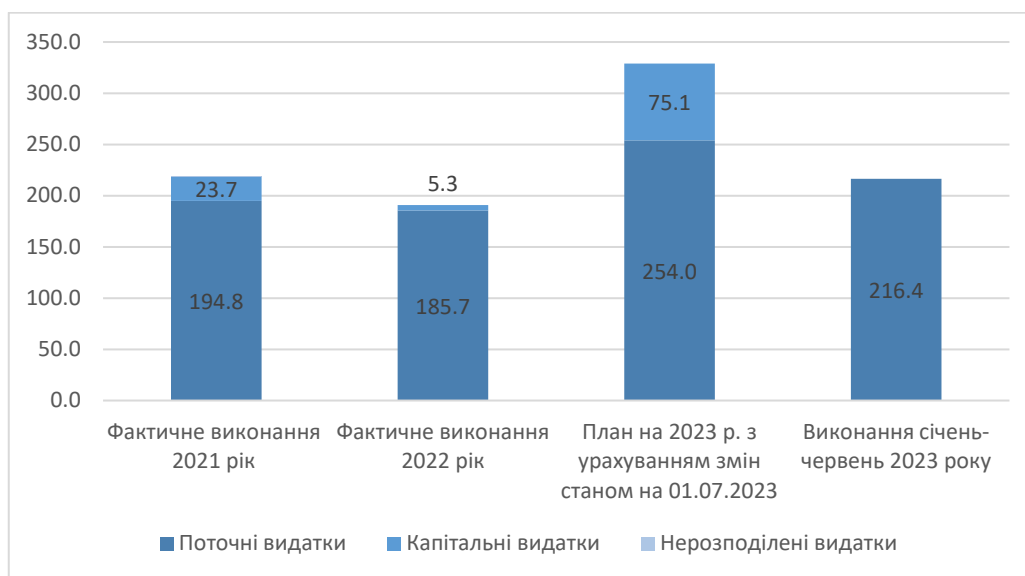


Рисунок 2.3 – Структура видатків Баштанської ТГ за економічною класифікацією, млн. грн

Касові видатки на **зарплату працівників бюджетної сфери** та оплату спожитих бюджетними установами **енергоносіїв** за 2023 рік склали **83,7 %** у загальному обсязі всіх касових поточних видатків.

**Капітальні видатки** у бюджеті громади на 2023 рік першочергово не планувалися.

Протягом 2023 року шляхом **внесення змін до бюджету** Баштанської територіальної громади на 2023 рік 75,1 млн грн (у т.ч. 40,0 млн грн вільного залишку коштів) було спрямовано на відновлення об'єктів, пошкоджених або зруйнованих внаслідок бойових дій.

Кошти витрачені на капітальний ремонт приміщень закладів охорони здоров'я, реалізацію проєкту «Нове будівництво будівлі ЦНАП з готових роздільних блок-контейнерів», реконструкцію протирадіаційного укриття в будівлі Баштанського ліцею №1 Баштанської міської ради, придбання основних засобів тощо.

Видатки на капітальне будівництво протягом 2023 року (як і у 2022 році) **не проводилися**.

В планових видаткових показниках на 2024 рік капітальні видатки попередньо не передбачені.

### Фіскальні ризики

На підставі наведених вище факторів, а також з врахуванням поточної ситуації в громаді, можна виокремити такі фіскальні ризики:

- загроза зростання залежності бюджету громади від міжбюджетних трансфертів внаслідок відсутності умов для нарощування податкових надходжень;
- загроза значних втрат податкових надходжень внаслідок втрати найбільшого бюджетоутворюючого джерела;
- потенційна можливість втрати часткової спроможності виконання бюджетних повноважень підприємствами-платниками, які фактично сплачують податки до бюджету громади;
- загроза скорочення місцевих податків і зборів при продовженні впливу бойових дій;
- потенційна можливість скорочення місцевих податків і зборів;
- подальші втрати неподаткових надходжень від надання адміністративних послуг при продовженні дії режиму воєнного стану;
- потенційно можливе зменшення обсягу власних надходжень бюджетних установ у разі припинення або значного скорочення благодійних внесків та гуманітарної допомоги від різних донорів;
- неспроможність здійснювати капітальні видатки за відсутності власного потенціалу нарощування обсягу капітальних видатків для повного подолання наслідків збройної агресії РФ та повноцінного фінансування заходів з відновлення території громади;
- неможливість оптимізації поточних видатків через їх скорочення, оскільки в основному відбувається фінансування захищених статей;
- потенційна необхідність додаткового відволікання власних бюджетних ресурсів на фінансування нетипових (порівняно з довоєнним періодом) видатків в умовах дії режиму воєнного стану.

## Висновки:

Бюджет Баштанської міської територіальної громади **спроможний лише до часткового фінансування заходів** з відновлення території громади та **усунення незначної частини наявних руйнувань**.

За умови припинення надходжень ПДФО з грошового забезпечення військовослужбовців за відсутності інших стабільних бюджетоутворюючих платників податків і тенденції до створення нових робочих місць внаслідок продовження військових дій, та одночасно за відсутності можливості скорочення поточних видатків така спроможність може ще зменшуватися.

Для повного подолання наслідків збройної агресії РФ Баштанській міській територіальній громаді потрібна допомога держави (спрямування до місцевого бюджету додаткових коштів з Фонду відновлення, цільових субвенцій, додаткової дотації на здійснення повноважень ОМС, включення до загальнодержавних цільових проектів і програм певних заходів з подолання наслідків тимчасової окупації та відновлення території і економічного потенціалу громади для фінансування за рахунок інших джерел).

Разом з тим, враховуючи всі ризики від можливого подальшого скорочення дохідної частини бюджету громади, для ОМС є необхідність пошуку шляхів для створення нових робочих місць, альтернативних ресурсів або інвестиційних і грантових джерел надходжень до місцевого бюджету, вжиття заходів для сприяння відновленню та розвитку локального малого і мікро бізнесу на території громади, визначення та розвитку суміжних інтересів та партнерських відносин та зав'язків як з національними так з міжнародними партнерами, у т.ч. з програмами і проектами, що надають підтримку громадам в Україні.

## 2.2. Інформація про основні галузі економіки на території ТГ

Однією з основних галузей економіки на території Баштанської міської ТГ є сільське господарство, а саме рослинництво. Традиційно територія Баштанської ТГ, як і загалом, Баштанський район Миколаївської області – це сільськогосподарський регіон з великою площею земель сільськогосподарського призначення. Тому, саме у сфері рослинництва зареєстрована велика кількість суб'єктів господарювання і задіяна значна кількість мешканців Баштанської ТГ. На території громади багато фермерських, агропромислових підприємств, фізичних осіб-підприємців, які є основними роботодавцями та великими платниками податків.

Найбільш поширеною галуззю за кількістю суб'єктів господарювання на території Баштанської міської ТГ є оптова та роздрібна торгівля. Крім того, велика кількість зайнятих осіб задіяна у виробництві та розподіленні електроенергії, газу, пари та води, в освітньому процесі та в медицині.

Станом на 01.01.2023 року спостерігається значне скорочення кількості зайнятих осіб майже у всіх галузях економіки порівняно з показниками 2022 та 2021 років, що обумовлено військовою агресією РФ проти України.

Таблиця 2.1

**Розподіл кількості суб'єктів господарювання Баштанської ТГ  
за галузями економіки**

Назва галузі	на 01.01.2021		на 01.01.2022		на 01.01.2023	
	Кількість суб'єктів, од.	Кількість зайнятих, осіб	Кількість суб'єктів, од.	Кількість зайнятих, осіб	Кількість суб'єктів, од.	Кількість зайнятих, осіб
Сільське господарство, у т.ч.:	57	801	56	791	61	521
рослинництво	56	367	55	341	60	451
тваринництво	1	434	1	450	1	70
Мисливство	1	1	1	1	1	1
Лісове господарство	1	54	0	0	1	98
Промисловість, у т.ч.:	3	354	3	321	3	243
виробництво та розподілення електроенергії, газу, пари та води	3	354	3	321	3	243
Будівництво	4	14	4	14	4	14
Оптова і роздрібна торгівля; торгівля транспортними засобами; послуги з ремонту	95	305	89	299	87	237
Готелі та ресторани	1	5	1	4	1	4
Транспорт, складське господарство, поштова та кур'єрська діяльність	2	26	2	25	2	23
Інформація та телекомунікації	1	21	1	20	1	18
Державне управління й оборона	8	561	8	540	8	369
Професійна, наукова та технічна діяльність	3	139	3	124	3	119
Освіта	26	731	25	725	26	636
Охорона здоров'я та соціальна допомога	7	418	5	397	4	292
Мистецтво, спорт, розваги та відпочинок	4	44	4	45	3	29
<b>Всього:</b>	<b>273</b>	<b>4629</b>	<b>261</b>	<b>4418</b>	<b>269</b>	<b>3368</b>

### 2.3. Інформація про основних платників податків на території ТГ<sup>19</sup>

Станом на 01.01.2023 року 32,34% від загальної кількості суб'єктів господарювання, що знаходяться на території Баштанської міської територіальної громади, займають підприємства оптової та роздрібною торгівлі і 22,68% - підприємства сільського господарства. Саме галузь торгівлі та сільськогосподарська галузь приносять найбільші доходи у бюджет Баштанської ТГ.

Проаналізувавши показники суми податків за 2022 та 2023 рр – найбільшим платником податків у Баштанській ТГ є ТДВ «Баштанський сирзавод». Загальна сума податків від сплати основними платниками Баштанської ТГ станом на 01.01.2022 р. складала 41 601,861 тис. грн., з яких 31,5% сплачувало ТДВ «Баштанський сирзавод». Станом на 01.01.2024 р. сума податків від сплати основними платниками зменшилась на 14624,693 тис. грн. і склала 26 977,668 тис. грн.

Різниця в сплачених податках від найбільш прибуткового підприємства ТДВ «Баштанський сирзавод» станом на 01.01.2022 р. та 01.01.2024 рр. складає 11179,1 тис. грн, що пов'язано з призупиненням роботи підприємства, через відсутністю сировини та неможливістю експортувати продукцію.

З початку збройної агресії РФ на території Баштанської ТГ також припинив роботу ТОВ «Явківський елеватор». Втрати бюджету громади від припинення роботи цього платника податків складають близько 3 500 тис. грн.

---

<sup>19</sup> Детальна інформація про показники суми податків за 2022 та 2023 рр. наведено у Додатку 1.3

## 2.4. Інформація про основних роботодавців на території ТГ

Таблиця 2.2

### Основні роботодавці на території ТГ

Назва (із зазначенням скороченої організаційно-правової форми)	Адреса місцерозташування	Вид діяльності (основний)	Чисельність працівників, осіб, станом на:	
			01.01.2022	01.01.2023
Відділ освіти, молоді та спорту виконавчого комітету Баштанської міської ради	м. Баштанка	Державне управління загального характеру	816	804
КНП «Баштанська багатопрофільна лікарня» Баштанської міської ради	м. Баштанка	Загальна медична практика	220	234
Відділ розвитку культури і туризму виконавчого комітету Баштанської міської ради	м. Баштанка	Регулювання у сферах охорони здоров'я, освіти, культури та інших соціальних сферах, крім обов'язкового соціального страхування	112	112
КП «Міськводоканал»	м. Баштанка	Забір очищення та постачання води	105	105
КНП «Центр первинної медико-санітарної допомоги» Баштанської міської ради Миколаївської області	м. Баштанка	Загальна медична практика	97	93
Баштанська міська рада	м. Баштанка	Державне управління загального характеру	96	92
КУ «Центр надання соціальних послуг»	м. Баштанка	Надання соціальної допомоги без забезпечення проживання для осіб похилого віку та інвалідів. Надання послуг догляду із забезпеченням проживання для осіб похилого віку та інвалідів. Надання іншої соціальної допомоги без забезпечення проживання, н.в.і.у.	52	51
7 ДПРЧ (3 ДПРЗ ГУ ДСНС України в Миколаївській обл.)	м. Баштанка	Діяльність пожежних служб	26	26
КП «Добробут»	м. Баштанка	Збирання безпечних відходів	24	24
ТДВ "ЗОРЯ ІНГУЛУ"	м. Баштанка	Вирощування зерняткових і кісточкових фруктів	58	29
ПРИВАТНЕ СІЛЬСЬКО-ГОСПОДАРСЬКЕ ПІДПРИЄМСТВО "КОРОНА"	м. Баштанка	Вирощування зернових культур (крім рису), бобових культур і насіння олійних культур	38	39
ТДВ "БАШТАНСЬКА РАЙСЛЬГОСПХІМІЯ"	м. Баштанка	Вирощування зернових культур (крім рису), бобових культур і насіння олійних культур	44	39
ТОВ ВКФ "КОМСЕЙЛ"	м. Баштанка	Вирощування зернових культур (крім рису), бобових культур і насіння олійних культур	28	17
СТОВ "СВІТОЧ"	с. Новопавлівка	Вирощування зернових культур (крім рису), бобових культур і насіння олійних культур	24	22
ТОВ "ВИРОБНИЧА КОМПАНІЯ "ПРОМЕТЕЙ"	с. Піски	Вирощування зернових культур (крім рису), бобових культур і насіння олійних культур	17	20

Назва (із зазначенням скороченої організаційно-правової форми)	Адреса місцерозташува ння	Вид діяльності (основний)	Чисельність працівників, осіб, станом на:	
			01.01.2022	01.01.2023
Ф/Г "ВОЛОДИМИР" ЯЩЕНКА В.В.	с. Явкіне	Вирощування зернових культур (крім рису), бобових культур і насіння олійних культур	24	19
ФГ "КОГУТ В.В."	м. Баштанка	Вирощування зернових культур (крім рису), бобових культур і насіння олійних культур	18	19
СТОВ "ДРУЖБА"	с. Площівка	Вирощування зернових культур (крім рису), бобових культур і насіння олійних культур	5	15

Таблиця 2.3

### Стан зайнятості населення на території ТГ

на 01.01.2021		на 01.01.2022		на 01.01.2023		на 01.01.2024	
Кількість зайнятих, осіб	Кількість безробітних осіб	Кількість зайнятих, осіб	Кількість безробітних осіб	Кількість зайнятих, осіб	Кількість безробітних осіб	Кількість зайнятих, осіб	Кількість безробітних осіб
4275	493	4097	286	3 111	272	3012	109

Порівнюючи зміни в чисельності працівників у основних роботодавців та показники зайнятості населення Баштанської ТГ станом на 01.01.2022 року та станом на 01.01.2024 року, можна відмітити, що кількість зайнятих осіб громади зменшилась на 1085 осіб. При цьому, згідно з офіційними даними, чисельність безробітних осіб знизилась на 177 осіб.

Однак, реальний рівень зайнятості населення громади дуже залишається низьким. Для збільшення чисельності працюючого населення громади необхідно створювати нові робочі місця, що, в свою чергу, потребує залучення додаткових інвестицій в громаду та розробку і впровадження дієвої сучасної місцевої цільової програми розвитку підприємництва.

## 2.5. Інформація про стан зайнятості населення на території ТГ

Таблиця 2.4

### Відомості про зареєстрованих у ТГ суб'єктів господарювання

на 01.01.2021		на 01.01.2022		на 01.01.2023	
Кількість юридичних осіб	Кількість ФОП	Кількість юридичних осіб	Кількість ФОП	Кількість юридичних осіб	Кількість ФОП
119	151	118	140	112	150

#### Висновки:

Основними галузями економіки Баштанської міської територіальної громади були і залишаються сільське господарство, а також оптова та роздрібна торгівля.

Землі сільськогосподарського призначення громади займають близько 78% території громади, з них: 63% - це рілля, 8,9% - пасовища, 5,5% - сіножаті тощо. Враховуючи те, що в громаді 48904,62 га – це рілля, то рослинництво є найбільш актуальною та перспективною галуззю економіки в громаді. Відповідно, одним з найперспективніших напрямків розвитку громади доцільно визначити рослинництво (вирощування зернових та технічних культур, садівництво, плодоовочівництво). Розвитку рослинництва також має сприяти наявність розвиненої транспортної інфраструктури в громаді, вантажна залізнична станція «Явкіне» (обслуговувала Добренський та Явкинський елеватори) та близькість Миколаївського та Одеського портів.

Однак, на теперішній час в результаті ведення активних бойових дій на території Баштанської міської ТГ та прилеглих територіях, переважна більшість сільськогосподарських підприємств зменшила обсяги виробництва і, відповідно, скоротило обсяг сплати податків. Так, станом на 01.01.2022 року сума надходжень до місцевого бюджету від сплати податків основними сільгоспвиробниками складала 25095,36 тис. грн, станом на 01.01.2023 року сума сплачених податків основними сільгоспвиробниками громади складала 19169,62 тис. грн, а станом на 01.01.2024 р. – 20941,0 тис. грн, що на 4154,36 тис. грн менше, в порівнянні з аналогічним періодом 2022 року та на 1771,38 тис. грн. більше в порівнянні з аналогічним періодом 2023 року. Кількість зайнятих осіб також зменшилась: в галузі сільського господарства на 270 осіб, в промисловості на 78 осіб, в торгівлі на 62 особи. Крім того, загальний рівень зайнятості населення громади залишається дуже низьким.

Також істотним ускладненням для подальшого розвитку економіки та збільшення рівня зайнятості населення є велика кількість сільськогосподарських земель, які були заміновані та засмічені вибухонебезпечними предметами внаслідок ракетних та артилерійських обстрілів. На теперішній час використовувати такі землі неможливо та небезпечно. Для повернення бізнесу та відновлення сільськогосподарської галузі економіки, хоча б на довоєнному рівні - необхідно першочергово провести очищення вказаних території та вжити заходів щодо ліквідації наслідків ведення активних бойових дій.

Враховуючи складність та довготривалість процедури розмінування, на жаль, неможливо розраховувати на швидке відновлення в повному обсязі галузі сільського господарства в Баштанській громаді, а отже, на першому етапі економічного відновлення, доцільним може бути диверсифікація галузей економіки громади та пошук нових видів діяльності.



Отже, для подальшого розвитку та з метою створення додаткових робочих місць на рівні громади необхідно першочергово розробити план заходів з ліквідації наслідків військової агресії, розчищення територій, а також доцільно визначити додаткові альтернативні галузі економіки, які можливо розвивати на території Баштанської міської ТГ, серед яких обов'язково, мають з'явитися переробка сільськогосподарської продукції, харчова промисловість, логістичні та транспортні послуги тощо, що в перспективі, у поєднанні із відновленням сільського господарства, має бути значний поштовх для розвитку громади.

В якості альтернативних напрямів розвитку громади, можна визначити туризм, у т.ч. «зелений» та виробництво альтернативної електричної енергії. Зважаючи на те, що землі за межами населених пунктів громади складають 94,03% і беручи до уваги сприятливу розу вітрів та велику кількість сонячних днів на рік, в громаді можна будувати сонячні електростанції (сонячні панелі) та встановлювати вітряки по виробництву електроенергії. А, враховуючи, що на території громади відсутні великі виробничі підприємства та підприємства-забруднювачі навколишнього середовища, екологічний стан території Баштанської ТГ дозволяє розвивати зелений туризм. Відповідно, актуальним є впровадження заходів щодо брендуння громади, гарного її висвітлення за межами району та області, з метою уваги потенційних інвесторів та туристів.

Одночасно з розвитком бренду громади, доцільним також вдається розробка та впровадження місцевої цільової програми підтримки місцевої торгівлі та послуг, через розвиток електронної комерції. Це дозволить підприємцям громади виходити на регіональний, обласний та національний рівень, ефективніше конкурувати на ринку, розширити клієнтську базу та підвищити обсяги продажів, у т.ч. в онлайн режимі.

Доповненням до цих процесів може бути перекваліфікація, додаткове навчання, здобуття нової професії, та отримання додаткових навичок та вмінь, зокрема, в контексті опанування сучасних можливостей для розвитку власного бізнесу, отримання пільгових кредитів, залучення грантів, як за рахунок міжнародної технічної допомоги, яка на сьогодні дуже активно надається суб'єктам, що постраждали від російської військової агресії, так і за рахунок можливостей, що створені сьогодні на рівні Державної служби зайнятості України: «Власна справа», «Грант на сад», «Грант на теплицю», «Гранти ветеранам та членам їх сімей» та інші.

### 3. Загальна екологічна оцінка територіальної громади (характеристика за компонентами довкілля)<sup>20</sup>

#### 3.1. Клімат і тенденції зміни клімату

Клімат Баштанської міської територіальної громади помірно-континентальний з м'якою малосніжною зимою і жарким посушливим літом. Літо спекотне, вітряне, з частими «суховіями», зима малосніжна, порівняно нехолодна.

Теплий сезон триває 3,5 місяці, з 24 травня по 9 вересня, із середньодобовою максимальною температурою вище 24°C. Найспекотніший місяць року в Баштанці - липень із середньою температурою 29°C і найнижчою 16°C. Холодний сезон триває 3,7 місяця, з 19 листопада по 11 березня, із середньодобовою температурою нижче 6°C. Найхолодніший місяць року в Баштанці - січень із середньою мінімальною температурою -6°C і максимальною -0°C.

Річна кількість опадів становить 515 мм. Максимум опадів влітку, випадають переважно у вигляді злив. Дощовий період року триває 10 місяців, з 5 березня по 7 січня. Бездощовий період року триває 1,9 місяця з 7 січня по 5 березня. Найменше кількість опадів в Баштанці - лютий, 11 міліметрів.

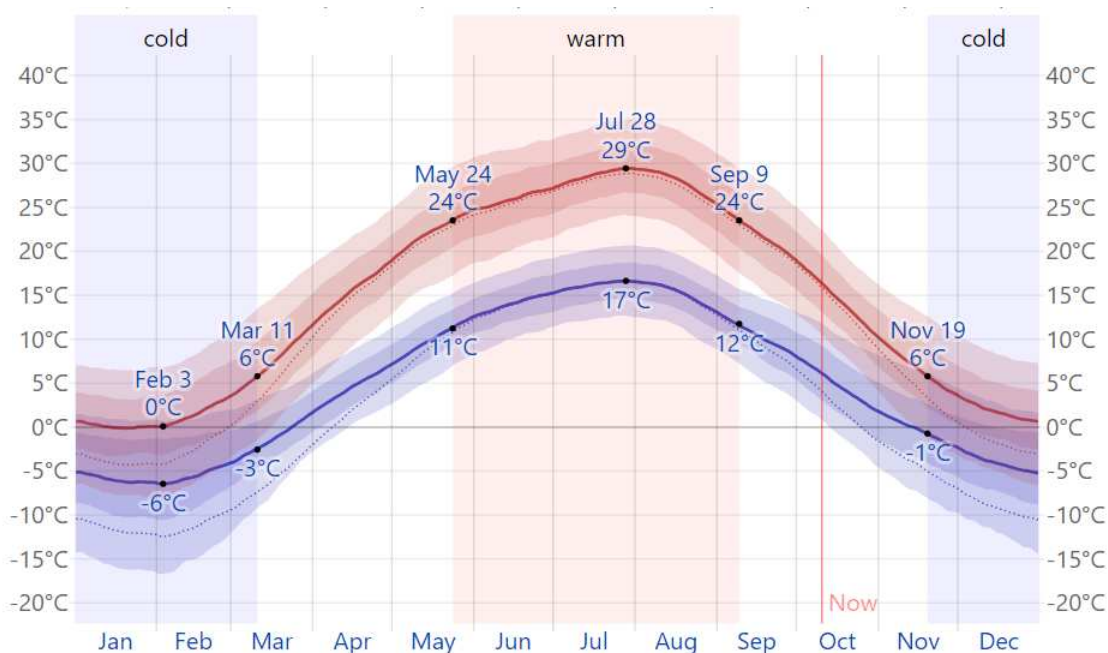


Рисунок 3.1 – Середня максимальна і низька температура<sup>21</sup>

Середньодобова найвища (червона лінія) і найнижча (синя лінія) температура зі смугами від 25 до 75 і від 10 до 90 процентилів. Тонкі пунктирні лінії – це відповідні середні сприйняті температури

Для туризму сприятливі ясні бездощові дні із температурою від 18°C до 27°C. Відповідно найкраща пора року для відвідування Баштанки – з кінця травня до середини вересня, з піком оцінки в другий тиждень серпня.

<sup>20</sup> Перелік джерел інформації про показники сфери екології наведено у Додатку 1.4

<sup>21</sup> Інформація за даними ресурсу [WeatherSpark.com](http://WeatherSpark.com).

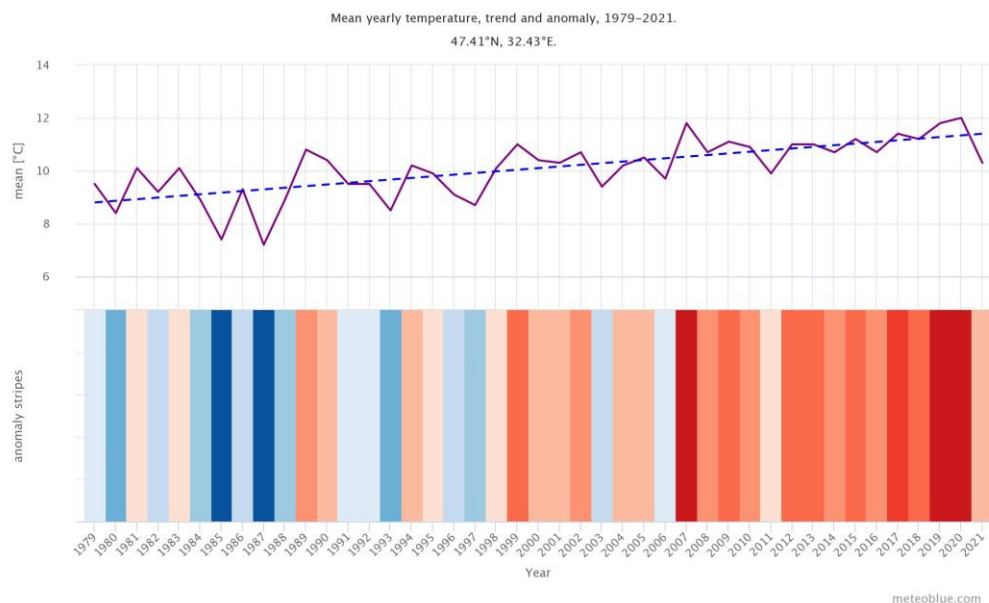


Рисунок 3.2 – Середньорічна зміна температури, тенденція та аномалія, 1979 – 2023 роки<sup>22</sup>

*Пунктирна синя лінія — лінійна тенденція зміни клімату: температурний тренд позитивний, через зміну клімату у регіоні стає тепліше. У нижній частині графіка зображені так звані смуги зігрівання. Кожна кольорова смуга представляє середню температуру за рік - синя для холодніших і червона для теплих років.*

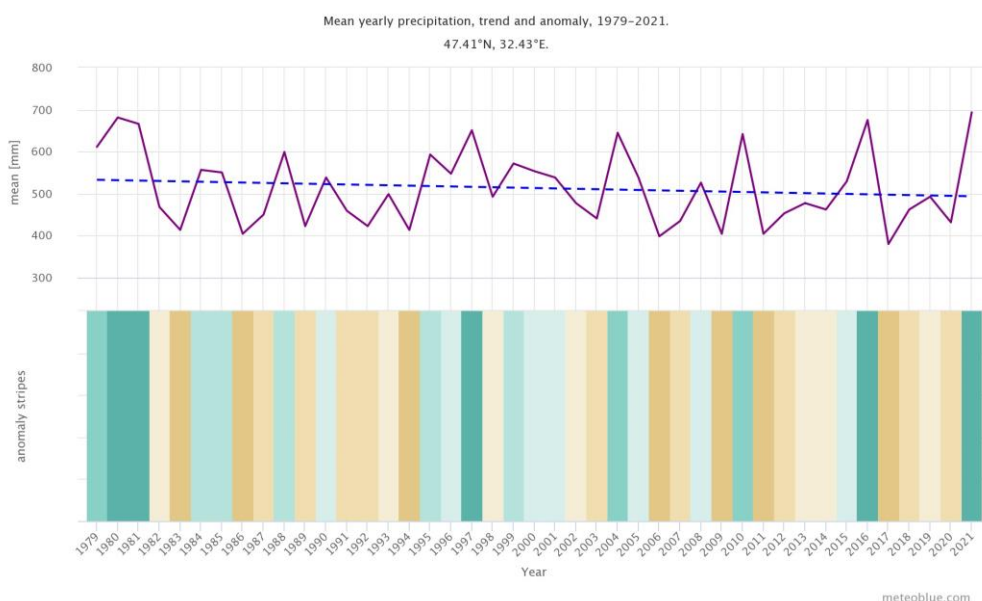


Рисунок 3.3 – Середньорічна кількість атмосферних опадів, тенденція і аномалії, 1979 – 2023 роки<sup>23</sup>

*Спостерігається тенденція до незначного зменшення середньорічної кількості атмосферних опадів. Загалом більш помітним є коливання із року в рік кількості опадів.*

<sup>22</sup> Інформація за даними ресурсу <https://www.meteoblue.com/>.

<sup>23</sup> Інформація за даними ресурсу <https://www.meteoblue.com/>.

Загальна тенденція для степової зони – незначні зміни опадів при збільшенні їхньої інтенсивності.

Прогнозні моделі зміни клімату згідно чотирьох соціально-економічних сценаріїв управління викидами парникових газів показують зростання середньої річної температури у перспективі до 2059 року. В умовах зміни клімату та зумовленого ними зменшення обсягів водних ресурсів в межах території регіону ці проблеми мають тенденцію до загострення. Ними зумовлена недостатня якість питної води, виснаження поверхневих вод, погіршення гідрологічного режиму водотоків та водойм, виснаження підземних вод, виникнення/загострення конфліктів водокористування (проблеми розподілу водних ресурсів для забезпечення потреб населення, промислового та сільськогосподарського виробництва тощо).

Таблиця 3.1

### Кліматичні моделі Climate Models: 2040 – 2059

Низькі обсяги викидів парникових газів (RCP 2.6)	Низькі обсяги викидів парникових газів (RCP 2.6)	Помірні обсяги викидів парникових газів (RCP 4.5)	Помірні обсяги викидів парникових газів (RCP 4.5)	Високий обсяг викидів парникових газів (RCP 6.0)	Високий обсяг викидів парникових газів (RCP 6.0)	Дуже високий обсяг викидів парникових газів (RCP 8.5)	Дуже високий обсяг викидів парникових газів (RCP 8.5)
Зміна середньорічної температури, °C	Зміна кількості середньорічних атмосферних опадів, мм	Зміна середньорічної температури, °C	Зміна кількості середньорічних атмосферних опадів, мм	Зміна середньорічної температури, °C	Зміна кількості середньорічних атмосферних опадів, мм	Зміна середньорічної температури, °C	Зміна кількості середньорічних атмосферних опадів, мм
<b>1-1,5</b>	<b>0-50</b>	<b>1,5 – 2,0</b>	<b>0-50</b>	<b>2,0 – 2,5</b>	<b>0-50</b>	<b>2,5 – 2,75</b>	<b>0-25</b>

### 3.2. Водні ресурси

Західна межа громади пролягає по річці Інгул. На території Баштанської громади протікає два невеликих водотоки у західній і південній частинах громади. Річка без назви, яка бере початок північніше Баштанки, є лівою притокою річки Інгул. Належить до басейну річки Південний Буг. Друга річка впадає у річку Дніпро поза межами громади.

### 3.3. Ґрунти

Ґрунти Баштанської міської територіальної громади представлені переважно чорноземами південними малогумусними легкоглинистими. Вони займають плоскорівнинні вододіли території громади. Для схилених місцевостей характерні доміантні ґрунтові відміни різного типу еродованості. Запаси органічної речовини зменшуються і складають діапазон 2,7-3,2%. Екстенсивне використання земель громади в останні роки призвело до дисбалансу в землеробстві. Основні деградаційні процеси – дефляція та водна ерозія.

В заплаві річки Інгул поширені лучні глибоко-слабо та сильно-солонцюваті легкоглинисті та болотні ґрунти. Типовим для території громади є наявність подів і западин. У таких формах сформувались лучно-чорноземні глейові солонцювато-осолоділі важкосуглинкові ґрунти, які залягають плямами у комплексі з доміантними типами ґрунтів. Вказані ґрунти формуються за умов періодичного перезволоження. Солонцюватість обумовлює ряд негативних фізичних властивостей; легке запливання, підвищену здатність до кіркоутворення, високу зв'язаність, щільність, тріщинуватість — у сухому стані, а у вологому — в'язкість, прилипання і пластичність. Ці ґрунти чинять підвищений опір при обробітку, мають низьку повітре- й водопроникність, короткі строки стиглості в цьому головна причина зниженої продуктивності солонцюватих цих ґрунтів.

Таблиця 3.2

#### Основні типи ґрунту, що поширені на території ТГ

Основні типи ґрунту	Особливо цінні ґрунти	Доміантні види деградації ґрунтів	Субдоміантні види деградації ґрунтів
Чорноземи південні на лесах	Особливо цінні ґрунти регіонального значення: Чорноземи південні малогумусні легкоглинисті, чорноземи південні малогумусні легкоглинисті змиті.	Дуже висока вітрова ерозія (дефляція)	Водна ерозія (поверхневий змив і розмив ґрунтів)
Оглені ґрунти подів і западин: лучно-чорноземні глейові солонцювато-осолоділі важкосуглинкові, лучно-чорноземні осолоділі ґрунти легкоглинисті, лучно-чорноземні глейові солонцювато-осолоділі важкосуглинкові		Заболочення	Осолодіння
Лучні ґрунти переважно на делювіальних і алювіальних відкладах: лучні глибоко-середньо- і сильносолонцюваті легкоглинисті ґрунти, лучні глибоко-слабосолонцюваті легкоглинисті		Підтоплення, заболочення	Осолодіння
Чорноземи переважно щебенюваті на елювії карбонатних порід: чорноземи карбонатні на елювії карбонатних порід важкосуглинкові		Дефляція, водна ерозія	Дегуміфікація
Болотні ґрунти на різних породах		Заболочення	Осолодіння

### 3.4. Землі лісового фонду

На території Баштанської міської територіальної громади наявні землі лісового фонду, які належать до філії «Баштанське лісове господарство» Південного офісу<sup>24</sup> Це – невеликі за площею фрагменти лісів, розосереджені смугою у західній частині громади, вздовж річки Інгул. Також окремі фрагменти наявні вздовж безіменної притоки річки Інгул західніше міста Баштанки. На полях створені і функціонують захисні лісосмуги.

Таблиця 3.3

#### Статистична інформація щодо земель лісового фонду відносно території ТГ

Площа земель лісового фонду, га	Частка земель лісового фонду, %
3159,6 <sup>25</sup>	4,1

<sup>24</sup> <https://e-forest.gov.ua/filii-dp-lisy-ukrainy/>

<sup>25</sup> Площа земель лісового фонду в даному розділі визначена за результатами геоінформаційного моделювання

### 3.5 Природоохоронні території

На території Баштанської міської територіальної громади наявний 1 об'єкт природно-заповідного фонду – ландшафтний заказник «Христофорівські плавні», загальною площею 1094,82 га, який знаходиться на західній околиці села Христофорівка у долині річки Інгул. Цей ландшафтний заказник є складовою територією Смарагдової мережі Khrystoforivski Plavni (Sitecode UA0000216).

До надбання громади, яке перебуває під особливим захистом громади, належать такі природні території та об'єкти: малі річки, що протікають територією громади та каскад ставків, а саме: - став «Центральний», розташований на території м. Баштанка, площа — 42,94 га; - став «Куртиний», розташований на території м.Баштанка, площа 16.2 га.

Таблиця 3.4

#### Відомості про території природно-заповідного фонду

Площа територій ПЗФ, га	Частка територій ПЗФ, %	Площа територій Смарагдової мережі (затвержені території), га	Частка територій Смарагдової мережі, %	Площа територій водно-болотних угідь, га	Частка територій водно-болотних угідь, %
1094,82	1,4	1094,82	1,4	-	-



### 3.6. Екологічна мережа

Згідно з схемою регіональної екологічної мережі Миколаївської області (складова Комплексної програми охорони довкілля Миколаївської області на 2021-2027 роки) північна частина території входить до складу Південноукраїнського екокоридору загальнодержавного значення (С1); долина річки Інгул, балки і долини малої річки, які впадають в Інгул, є сполучною територією - Інгульський коридор (с18) - регіональної екомережі. Ландшафтний заказник «Христофорівські плавні» (к18) є ключовою територією.

### 3.7. Забруднення довкілля: повітря, вода, ґрунти

Висока сільськогосподарська діяльність в громаді зумовлює виникнення напруженої екологічної ситуації в сільськогосподарському природокористуванні та функціонуванні підприємств аграрного сектору. Підвищений антропогенний тиск на природне середовище (водні об'єкти, атмосферне повітря) спричиняє діяльність таких підприємств: ТДВ «ЗОРЯ ІНГУЛУ», ТДВ «БАШТАНСЬКИЙ СИРЗАВОД» (ТМ Славія) (значно постраждали внаслідок агресії РФ), Комунальне підприємство «МІСЬКВОДОКАНАЛ», Комунальне підприємство «ДОБРОБУТ», ПП «Семенов», ПрАТ «Явкинський елеватор», ТОВ СП «Нібулон», ДНВП «Золотий колос Баштанський» (саджанці плодкових, декоративних дерев, кущів, квітів), ТОВ «Фрея-Агро», СТОВ «Лан».

Забруднення природного середовища Баштанської міської територіальної громади обумовлено антропогенним впливом як пересувних та стаціонарних джерел забруднень. Зокрема, територією громади проходять автошляхи Н-11 Дніпро-Миколаїв, державного та місцевого значення у Миколаївській, Дніпропетровській, Кіровоградській та Херсонській областях. Найбільшого негативного впливу зазнає насамперед атмосферне повітря та ґрунтово-рослинний покрив у придорожніх зонах та зонах впливу залізниці (залізнична гілка Долинська-Миколаїв).

До стаціонарних джерел забруднення компонентів довкілля (повітря, води, ґрунтів) громади належать підприємства енергетичної (АТ «Миколаївобленерго»), переробної та харчової галузі, зокрема, переробка с/г продукції, АЗС тощо. Обсягів викидів підприємств не перевищують встановлені норми.

За результатами обстежень Державного агентства водних ресурсів України на території громади (с. Одрадне<sup>26</sup>) за 2023 рік зафіксовано перевищення нормативів по завислим речовинам в 1,31 раза та сульфат-іонах в 5,89 разів в порівнянні з ГДК.

Середньорічні концентрації забруднюючих речовин у водних об'єктах громади господарського-побутового призначення за інформацією Регіонального офісу водних ресурсів у Миколаївській області 2021 року (мг/дм<sup>3</sup>) (рис. 3.4). Зафіксовано перевищення ГДК за вмістом сульфатів (ГДК 500 мг/дм<sup>3</sup>), ХСЛ (ГДК – 15 мгО<sub>2</sub>/л) та фосфатів (ГДК – 0,1 мг/дм<sup>3</sup>).

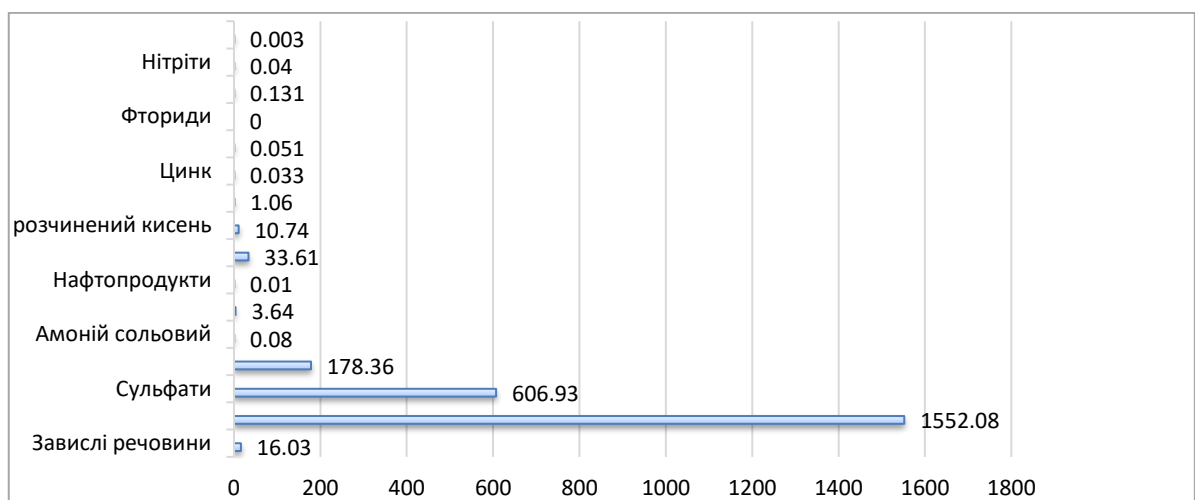


Рисунок 3.4 – Середньорічні концентрації забруднюючих речовин у водних об'єктах Баштанської громади (поблизу с. Одрадне (Інгул, 1030 км)), мг/дм<sup>3</sup>

<sup>26</sup> Моніторинг та екологічна оцінка водних ресурсів України. Державне агентство водних ресурсів України. Режим доступу: <http://monitoring.davr.gov.ua/EcoWaterMon/GDKMap/Index>.

Крім того, відсутність у громаді централізованої системи відведення та очищення поверхневого стоку (зливових вод) також впливає на стан поверхневих водних ресурсів громади. Що, в свою чергу, також впливає на належність Баштанської ТГ до громад із недостатнім забезпеченням чистою питною водою.

Баштанська територіальна громада у партнерстві з Програмою «Децентралізація приносить кращі результати та ефективність (ДОБРЕ)» за фінансової підтримки USAID розробила та затвердила План удосконалення послуги з водопостачання (рішення міської ради від 12 липня 2018 року № 14). У розіді 3.7. ПКВ: Баштанська громада належить до громад із недостатнім забезпеченням чистою питною водою. Стан поверхневих водних ресурсів громади незадовільний, є висока ймовірність не досягнення доброго стану вод. Водопровідна мережа стара – їй майже 50 років. [Головні водно-екологічні проблеми поверхневих вод](#) громади - забруднення поживними речовинами; забруднення органічними речовинами; гідро морфологічні зміни. Програма забезпечення населення Баштанської територіальної громади якісною питною водою на 2023-2027 роки детально описує рівень забрудненості водних ресурсів, причини такого та заходи із вирішення цього питання.

Сучасний стан використання земельних ресурсів громади не відповідає вимогам раціонального природокористування<sup>27</sup>. В структурі землекористування найбільший відсоток належить агроугоддям, що порушує екологічно допустиме співвідношення площ ріллі, природних кормових угідь і негативно впливає на стійкість агроландшафтів. Дегуміфікація, ерозія, дефляція, забруднення ґрунтів пестицидами та отрутохімікатами мають на території громади мають значне поширення. Ерозія і дефляція зумовлюють втрати гумусу, азоту, фосфору, калію й інших поживних речовин, знижуючи їх вміст у ґрунті та негативно впливають на баланс гумусу.

Питання поводження із відходами, зокрема, складування та утилізація твердих побутових та промислових відходів для громади за офіційними даними з сайту Управління екології та природних ресурсів Миколаївської облдержадміністрації<sup>28</sup> є не вирішеним. В межах території Баштанської міської ради (м. Баштанка, вул. Заводська, 2а) наявно 1 полігон для утилізації та знешкодження сміття та твердих побутових відходів (ТОВ «КАСТАР»). На полігоні утилізуються відходи комунальні змішані, у т. ч. сміття з урн (4 клас), відходи неспецифічні промислові, попередньо перемішані для подальшого оброблення або знищення (3,4 клас), відходи змішані будівництва та знесення будівель та споруд (4 клас), та відходи від агропромисловництва та переробки (4 клас). Інформація про несанкціоновані сміттєзвалища на території громади відсутні.

Чисельність населення, охопленого послугами централізованого водовідведення (у % до загальної чисельності населення) у межах 27,7- 28,4 %. Рівень очищення стічних вод протягом 2013- 2015 років не відповідав встановленим нормативам за показниками вмісту завислих речовин, азоту амонійного, нітритів, нітратів, фосфатів, сульфатів, нафтопродуктів та СПАР. Водовідведення з району багатоповерхової забудови району СХТ відбувається по існуючій централізованій системі каналізації на КНС, що розташована біля ставу «Центральний», потужність якої відповідна проектній та становить 0,18 млн. м<sup>3</sup> /рік. Від каналізаційної насосної станції стічні води скидаються у напірний колектор та передаються по вул. Театральній у самотічний колектор і далі скидаються по самопливному колектору у річку

<sup>27</sup> Buchhorn, M. ; Smets, B. ; Bertels, L. ; De Roo, B. ; Lesiv, M. ; Tsendbazar, N. - E. ; Herold, M. ; Fritz, S. Copernicus Global Land Service: Land Cover 100m: collection 3: epoch 2019: Globe 2020. DOI [10.5281/zenodo.3939050](https://doi.org/10.5281/zenodo.3939050)

<sup>28</sup> Управління екології та природних ресурсів. Миколаївська область, Україна » Поводження з відходами » Реєстри. <https://ecolog.mk.gov.ua/ua/wastemanagement/revestr/>

Інгул без біологічної очистки та знезараження. Внаслідок періодичного перевищення скиду стічних вод, КНС, що розташована біля ставу «Центральний», не справляється зі своїми функціями, внаслідок чого відбувається витік стічних вод з системи каналізації і потрапляння їх до ставу «Центральний». В подальшому, за територією міста Баштанка по низині балки, неочищені каналізаційні води потрапляють до створених дренажних систем, які фактично розміщені на земельній ділянці для ведення лісового господарства державної форми власності.

### 3.8. Корисні копалини і альтернативна енергетика

Безпосередньо на території Баштанської міської територіальної громади не виявлено родовищ корисних копалин, на які видані дозволи на спецкористування, або спецдозволи на водокористування. Однак, за інформацією, наданою Причорноморським державним регіональним геологічним підприємством, на території громади знаходяться наступні родовища корисних копалин, які не розробляються:

- на північно-східній околиці с. Піски розташоване Баштанське родовище суглинків площею 6,42 га;
- на відстані 15 км на північний захід від з.ст. Явкіне розташоване Явкінське (Плющівське) родовище пісків площею 32 га;
- на відстані 0,5 км на північний схід від с. Христофорівка, 15 км на південний захід від з.ст. Добра розташоване Христофорівське родовище пісків площею 28.17 га;
- на відстані 2,0 км на південь від с. Добре розташоване Добренське родовище суглинків площею 10,95 га.

Умови території громади обмежено сприятливі для розвитку вітрової енергетики, характеристики щільності потужності вітру на висоті 100 м переважно понад 300 Вт/ м<sup>2</sup>. Території із такими характеристиками підходять для більшості застосувань вітрових турбін.

Таблиця 3.5

#### Відомості щодо корисних копалин й альтернативної енергетики

Родовища корисних копалин, на які отримані дозволи	Спеціальні дозволи на користування водою	Потенціал сонячної енергії -Потенційне виробництво фотоелектричної електроенергії (PVOUT), кВтч/кВтп	Потенціал вітрової енергії – Щільність потужності вітру (Wind Power Density (WPD) Вт/ м <sup>2</sup> )
-	-	1251 – 1268	на висоті 50 м 166 – 248  на висоті 100 м 257 - 354

Відповідно до інвестиційного паспорту націлені на розвиток альтернативних джерел енергії

<https://bashtanskaotg.gov.ua/storage/static-pages/documents/32a47f0ebe9e3f3fd741f68d82e2baa0.pdf>

<https://bashtanskaotg.gov.ua/storage/static-pages/documents/32a47f0ebe9e3f3fd741f68d82e2baa0.pdf>

### 3.9. Інформацію про шкоду, заподіяну бойовими діями

Бойові дії на території Баштанки мали частковий характер, просування військ обмежувалось рухом автодорогами. Масштабне переміщення важкої техніки, зокрема танків, артилерії та вантажівок, спровокувало вивільнення великої кількості викидів, що вплинуло на якість місцевого повітря. Концентрації оксиду вуглецю та формальдегіду в атмосферному повітрі перевищували ГДК в 0,6 і 3 рази<sup>29</sup>.

Виникнення стихійних пожеж внаслідок регулярних обстрілів території громади також погіршує якість атмосферного повітря та спричиняє пірогенну деградацію ґрунтів, що призводить до значної втрати органічної речовини. Вздовж основних шляхів пересування військової техніки слід очікувати забруднення ґрунтів свинцем, міддю та цинком.

#### Висновки:

Баштанська ТГ - це громада із великим природно - географічним потенціалом, з активною громадою та інноваційно-орієнтованим місцевим самоврядуванням, із високими стандартами життя та якістю послуг, із сучасною ефективною системою управління. Запровадження соціальних і технологічних нововведень, із дотриманням принципів соціальної відповідальності, забезпечать достатній рівень комфортності проживання в громаді, створюють умови для праці та розвитку кожної особистості.

Громаді варто диверсифікувати сфери економіки, зокрема, продумати зменшення площі розораності, що призводить до деградації ґрунтів. Розвивати альтернативні джерела енергії – перетворюючи відходи сільськогосподарської діяльності у джерело енергії (біоенергія, паливні брикети тощо), та розвиваючи вітрову та сонячну енергію. Запроваджувати природо-орієнтованих рішення, органічне землеробство, покращувати врожайність шляхом відмови від монокультур, зменшення орних земель та чергування різних культур на полях.

Діяльність в межах громади слід здійснювати із дотриманням природоохоронного законодавства, діючі підприємства не мають належним чином оформлених дозвільних документів, подаються їх не вчасно. Громада має великий потенціал із залучення природоохоронних коштів та заходи із охорони довкілля, зокрема, щодо пом'якшення зміни клімату та адаптації до нього.

Громаді варто подумати про створення власного рекреаційного об'єкту – магніту громади.

Видобуток надр, зокрема піску, у подальшому може створювати нові рекреаційні зони – кар'єри. Враховуючи природний стан довкілля – вирішувати питання з управлінням відходами ставити за ціль запровадження циркулярної економіки.

Доречно вкладати у розвиток моніторинг довкілля та пошуку рішень щодо належного управління його ресурсами. Питання забруднення вод буде лише посилювати без запровадження належних природоохоронних заходів закладених у Плані управління басейном річки.

<sup>29</sup> Стан атмосферного повітря. Управління екології та природних ресурсів. Миколаївська область, Україна » Регіональний центр моніторингу довкілля. <https://ecolog.mk.gov.ua/ua/standovk/air/>.

## 4. Характеристика житлової та соціальної інфраструктури громади

### 4.1. Житлова інфраструктура

Станом на 01.01.2024 року, на території Баштанської міської ТГ знаходиться 7442 об'єкти житлової нерухомості, з них: 7381 - будинок садибного типу (99,18% від загальної кількості житла); 61 - багатоквартирні житлові будинки (0,82% від загальної кількості житла).

Кількість квартир в багатоповерхових житлових будинках складає 1655 одиниць, загальна площа яких становить 76 582,9 м<sup>2</sup>. Всі багатоквартирні житлові будинки розташовані в місті Баштанка.

Таблиця 4.1

#### Загальна інформація про житлову забудову на території ТГ

Назва населеного пункту	Тип житлової забудови	на 01.01.2022			на 01.01.2023			на 01.01.2024		
		К-ть, од.	Загальна площа, м <sup>2</sup>	К-ть квартир	К-ть, од.	Загальна площа, м <sup>2</sup>	К-ть квартир	К-ть, од.	Загальна площа, м <sup>2</sup>	К-ть квартир
м. Баштанка	Багато-квартирний будинок	62	76800	1659	61	76582,9	1655	61	76582,9	1655
	Будинок садибного типу	3668	330935	X	3655	329762	X	3655	329762	X
с. Явкіне	Будинок садибного типу	365	22909	X	365	22909	X	365	22909	X
с. Червоний Став	Будинок садибного типу	31	1900	X	31	1900	X	31	1900	X
с. Добре	Будинок садибного типу	608	33636	X	608	33636	X	608	33636	X
с. Христофорівка	Будинок садибного типу	347	20079	X	346	20004	X	346	20004	X
с. Площівка	Будинок садибного типу	264	18541	X	264	18541	X	264	18541	X
с. Новогеоргіївка	Будинок садибного типу	149	10331	X	149	10331	X	149	10331	X
с. Отрадне	Будинок садибного типу	23	1503	X	23	1503	X	23	1503	X
с. Шляхове	Будинок садибного типу	28	2208	X	28	2208	X	28	2208	X
с. Київське	Будинок садибного типу	39	2379	X	39	2379	X	39	2379	X
с. Новоіванівка	Будинок садибного типу	203	12544	X	203	12544	X	203	12544	X
с. Старосолдатське	Будинок садибного типу	25	1581	X	25	1581	X	25	1581	X
с. Зелений Клин	Будинок садибного типу	52	3278	X	52	3278	X	52	3278	X
с. Новопавлівка	Будинок садибного типу	249	16778	X	249	16778	X	249	16778	X
с. Новогорожене	Будинок садибного типу	15	679	X	15	679	X	15	679	X

с. Тарасівка	Будинок садибного типу	44	2663	X	44	2663	X	44	2663	X
с. Горожене	Будинок садибного типу	12	669	X	12	669	X	12	669	X
с. Новосергіївка	Будинок садибного типу	122	8245	X	122	8245	X	122	8245	X
с. Зелений Гай	Будинок садибного типу	20	1158	X	20	1158	X	20	1158	X
с. Піски	Будинок садибного типу	350	21607	X	350	21607	X	350	21607	X
с. Костянтинівка	Будинок садибного типу	117	7174	X	114	6946	X	114	6946	X
с. Шевченко	Будинок садибного типу	66	3256	X	66	3256	X	66	3256	X
с. Трудове	Будинок садибного типу	10	345	X	10	345	X	10	345	X
с. Андріївка	Будинок садибного типу	49	1943	X	49	1943	X	49	1943	X
с. Зелений Яр	Будинок садибного типу	52	2556	X	52	2556	X	52	2556	X
с. Новогорівка	Будинок садибного типу	490	28673	X	490	28673	X	490	28673	X



## 4.2. Соціальна інфраструктура

Розподіл об'єктів соціальної інфраструктури по населених пунктах Баштанської міської ТГ наведено в Додатку 2.3.

Зокрема, в Баштанській міській громаді станом на 01.01.2024 р. налічується 27 закладів освіти, з них: 13 – заклади дошкільної освіти (48,15% від загальної кількості); 12 – заклади загальної середньої освіти (44,45% від загальної кількості); 1 – заклад позашкільної освіти (3,7% від загальної кількості) та 1 заклад професійно-технічної освіти (3,7% від загальної кількості).

### Заклади дошкільної освіти:

- Баштанський ЗДО №2 «Віночок» - проектна потужність 155 дітей, відвідуваність 90 дітей, завантаженість 58,06%;
- Баштанський ЗДО №3 «Чебурашка» - проектна потужність 75 дітей, відвідуваність 70 дітей, завантаженість 93,33%;
- Баштанський ЗДО №4 «Дюймовочка» - проектна потужність 133 дітей, відвідуваність 110 дітей, завантаженість 82,71%;
- Баштанський ЗДО №6 «Ягідка» - проектна потужність 120 дітей, відвідуваність 125 дітей, завантаженість 104,17%;
- Добренський ЗДО №7 «Лелеченя» - проектна потужність 70 дітей, відвідуваність 43 дитини, завантаженість 61,43%;
- Новогорівський ЗДО №8 «Дивограй» - проектна потужність 60 дітей, відвідуваність 25 дітей, завантаженість 41,67%;
- Новоіванівський ЗДО №9 «Малютко» - проектна потужність 26 дітей, відвідуваність 25 дітей, завантаженість 96,15%;
- Новопавлівський ЗДО №10 «Сонечко» - проектна потужність 50 дітей, відвідуваність 27 дітей, завантаженість 54%;
- Новосергіївський ЗДО №11 «Джерельце» - проектна потужність 25 дітей, відвідуваність 17 дітей, завантаженість 68%;
- Пісківський ЗДО №12 «Краплинка» - проектна потужність 45 дітей, відвідуваність 20 дітей, завантаженість 44,44%;
- Плющівський ЗДО №13 «Пролісок» - проектна потужність 44 дітей, відвідуваність 33 дітей, завантаженість 75%;
- Христофорівський ЗДО №14 «Веселка» - проектна потужність 45 дітей, відвідуваність 18 дітей, завантаженість 40%;
- Явкинський ЗДО №15 «Калинонька» - проектна потужність 28 дітей, відвідуваність 23 дитини, завантаженість 82,14%.

### Заклади загальної середньої освіти:

- Баштанський ліцей №1 - проектна потужність 1200 дітей, відвідуваність 813 дітей, завантаженість 67,75%
- Баштанський ліцей №2 - проектна потужність 1100 дітей, відвідуваність 475 дітей, завантаженість 43,18%;
- Баштанський ліцей «ТЕМП» - проектна потужність 240 дітей, відвідуваність 193 дітей, завантаженість 80,42%;
- Добренський ліцей - проектна потужність 320 дітей, відвідуваність 161 дітей, завантаженість 50%;

- Новопавлівська філія Баштанського ліцею №2 - проектна потужність 250 дітей, відвідуваність 67 дітей, завантаженість 26,8%;
- Пісківська філія Баштанського ліцею №1 - проектна потужність 350 дітей, відвідуваність 80 дитина, завантаженість 23,14%;
- Плющівський ліцей - проектна потужність 320 дітей, відвідуваність 141 дітей, завантаженість 44,06%;
- Христофорівський ліцей - проектна потужність 340 дітей, відвідуваність 103 дітей, завантаженість 30,3%;
- Явкинський ліцей - проектна потужність 462 дітей, відвідуваність 97 дітей, завантаженість 21,00%;
- Новосгорівський ліцей - проектна потужність 320 дітей, відвідуваність 161 дітей, завантаженість 50,31%;
- Новоіванівська філія Баштанського ліцею №1 - проектна потужність 108 дітей, відвідуваність 29 дітей, завантаженість 26,85%;
- Новосергіївська філія Баштанського ліцею № 2 - проектна потужність 194 дитини, відвідуваність 38 дітей, завантаженість 19,58%.

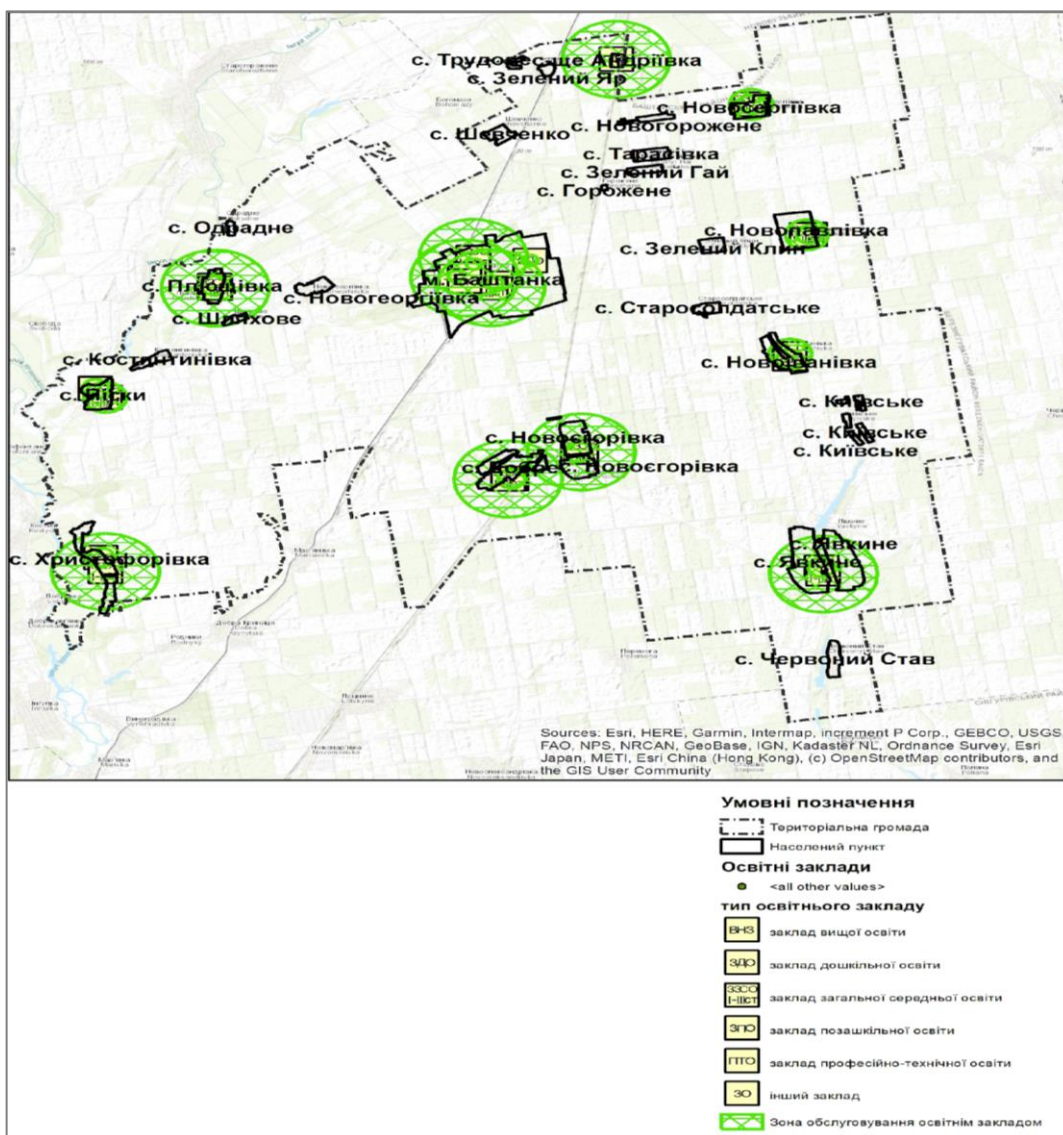


Рисунок 4.1 – Схема зон обслуговування закладів освіти Баштанської ТГ



Крім того, в Баштанській ТГ існує 29 закладів культури, серед яких КЗ «Баштанська публічна бібліотека з 10 філіями, КЗ «Баштанський краєзнавчий музей» з однією філією, КЗ «Баштанська дитяча музична школа», Міський культурний центр м.Баштанка, та КЗ «Баштанський міський будинок культури з 13 структурними підрозділами» в різних населених пунктах громади.

- КЗ «Баштанський міський Будинок культури» - проектна потужність 80 осіб, завантаженість 62,5% та його структурні підрозділи:
  - Новогорівський сільський будинок культури - проектна потужність 40 осіб, завантаженість 62,5%;
  - Христофорівський сільський будинок культури - проектна потужність 15 осіб, завантаженість 66,7%;
  - Новогеоргіївський сільський клуб - проектна потужність 10 осіб, завантаженість 80%;
  - Плющівський сільський будинок культури - проектна потужність 40 осіб, завантаженість 45%;
  - Пісківський сільський будинок культури - проектна потужність 50 осіб, завантаженість 50%;
  - Зеленоярський сільський клуб - проектна потужність 15 осіб, завантаженість 30%;
  - Шевченківський сільський клуб - проектна потужність 8 осіб, завантаженість 62,5%;
  - Новосергіївський сільський будинок культури - проектна потужність 20 осіб, завантаженість 60%;
  - Новопавлівський сільський будинок культури - проектна потужність 40 осіб, завантаженість 62,5%;
  - Новоіванівський сільський будинок культури - проектна потужність 30 осіб, завантаженість 50%;
  - Зеленоклинський сільський клуб - проектна потужність 10 осіб, завантаженість 80%;
  - Добренський сільський будинок культури - проектна потужність 30 осіб, завантаженість 50%;
  - Явкинський сільський культурний центр - проектна потужність 20 осіб, завантаженість 50%.
- КЗ «Баштанська публічна бібліотека» - проектна потужність 60 осіб, завантаженість 83,3% з 10 філіями в населених пунктах громади ;
- Міський культурний центр м.Баштанка - проектна потужність 20 осіб, завантаженість 75%;
- КЗ «Баштанська дитяча музична школа» в якій навчається 117 дітей.
- КЗ «Баштанський краєзнавчий музей з філією Музей історії та образотворчого мистецтва села Христофорівка.

На території Баштанської ТГ ідентифіковано 65 об'єктів культурної спадщини. Повний перелік цих об'єктів з наявною інформацією щодо їх стану наведено у Додатку 2.3.

## Висновки:

Аналізуючи кількість та стан житлової нерухомості Баштанської територіальної громади можна дійти висновку, що маючи майже таку ж чисельність постійно проживаючого населення станом на 01.01.2024 р. як і до війни, на теперішній час є необхідність у відновленні пошкодженого та зруйнованого майна, а також модернізації застарілого житлового фонду.

Стосовно закладів освіти можна підсумувати наступне. Кількість закладів дошкільної та загальної середньої шкільної освіти на теперішній час, навіть, перевищує потреби мешканців та співвідноситься з чисельністю відповідних вікових груп з урахуванням перспективи приросту населення.

Середня завантаженість закладів дошкільної освіти складає 71,46%. Загальна проектна потужність всіх закладів дошкільної освіти громади розрахована на 876 дітей. Станом на 01.01.2023 року фактична відвідуваність становить 626 дітей.

Середня завантаженість закладів загальної середньої шкільної освіти складає 45,29%. Загальна проектна потужність всіх закладів загальної середньої освіти громади розрахована на 5 206 школярів. Станом на 01.01.2024 року фактична відвідуваність становить 2 358 школярів.

При цьому, слід зауважити, що кількість закладів позашкільної освіти недостатня. За наявності в громаді станом на 01.01.2024 року 2 120 дітей віком до 14 років 1 заклад позашкільної освіти потужністю 250 відвідувачів не здатні забезпечити потреби всіх мешканців відповідної вікової категорії. Тому з метою стимулювання народжуваності в громаді, доцільно створити комфортні умови для розвитку дитячої творчості та здібностей шляхом створення додаткових закладів позашкільної освіти. Зважаючи на пропозиції громадськості, громада потребує створення додаткових гуртків, секцій та інших осередків дозвілля для дітей шкільного віку і молоді.

Щодо закладів охорони здоров'я можна зазначити, що на теперішній час КНП «Баштанська багатопрофільна лікарня» працює в обмеженому режимі, у зв'язку із зруйнованими корпусами поліклініки та інфекційного відділення. На 26 населених пунктів громади зараз функціонують 1 поліклініка, 3 - Лікарські амбулаторії загальної практики сімейної медицини, та 5 ФАПів. Навіть до початку війни мешканці громади відчували недостатню кількість вузькопрофільних лікарів, а з обмеженням роботи багатопрофільної лікарні, ситуація ще погіршала. Тому, для задоволення потреб мешканців в наданні якісних медичних послуг, особливо для населення віком понад 60 років, необхідно відновити роботу лікарні та всебічно сприяти створенню аптек (аптечних пунктів) у населених пунктах громади.

Проаналізувавши ситуацію із закладами культури, можна вважати кількість об'єктів культури в громаді достатньою. 15 закладів культури клубного типу громади мають середню завантаженість (відвідуваність) близько 57%. Крім того, громада має КЗ «Баштанську публічну бібліотеку з 10 філіями у різних населених пунктах громади. Функціонують, але потребують відновлення 2 музеї. На змішаній формі навчання працює Баштанська дитяча музична школа. На теперішній час більш актуальним та доцільним питанням у сфері культури є відновлення будівель та інфраструктури культурних закладів. Забезпечення необхідною технічною базою та обладнанням для відновлення нормальної діяльності, встановлення партнерства для обміну знаннями та ресурсами для відновлення.

Мешканцям громади не вистачає закладів фізкультури та спорту. Один заклад фізкультури і спорту – Баштанська ДЮСШ, не функціонує внаслідок отриманих пошкоджень (руйнування). На теперішній час об'єкти фізкультури і спорту в Баштанській міській ТГ відсутні. Мешканці громади відчувають потребу у створенні спортивних секцій, об'єктів фізкультури, спортмайданчиків.

### 4.3. Культура та спадщина

Детальний перелік об'єктів культурної спадщини на території Баштанської ТГ приведено у Додатку 1.5.

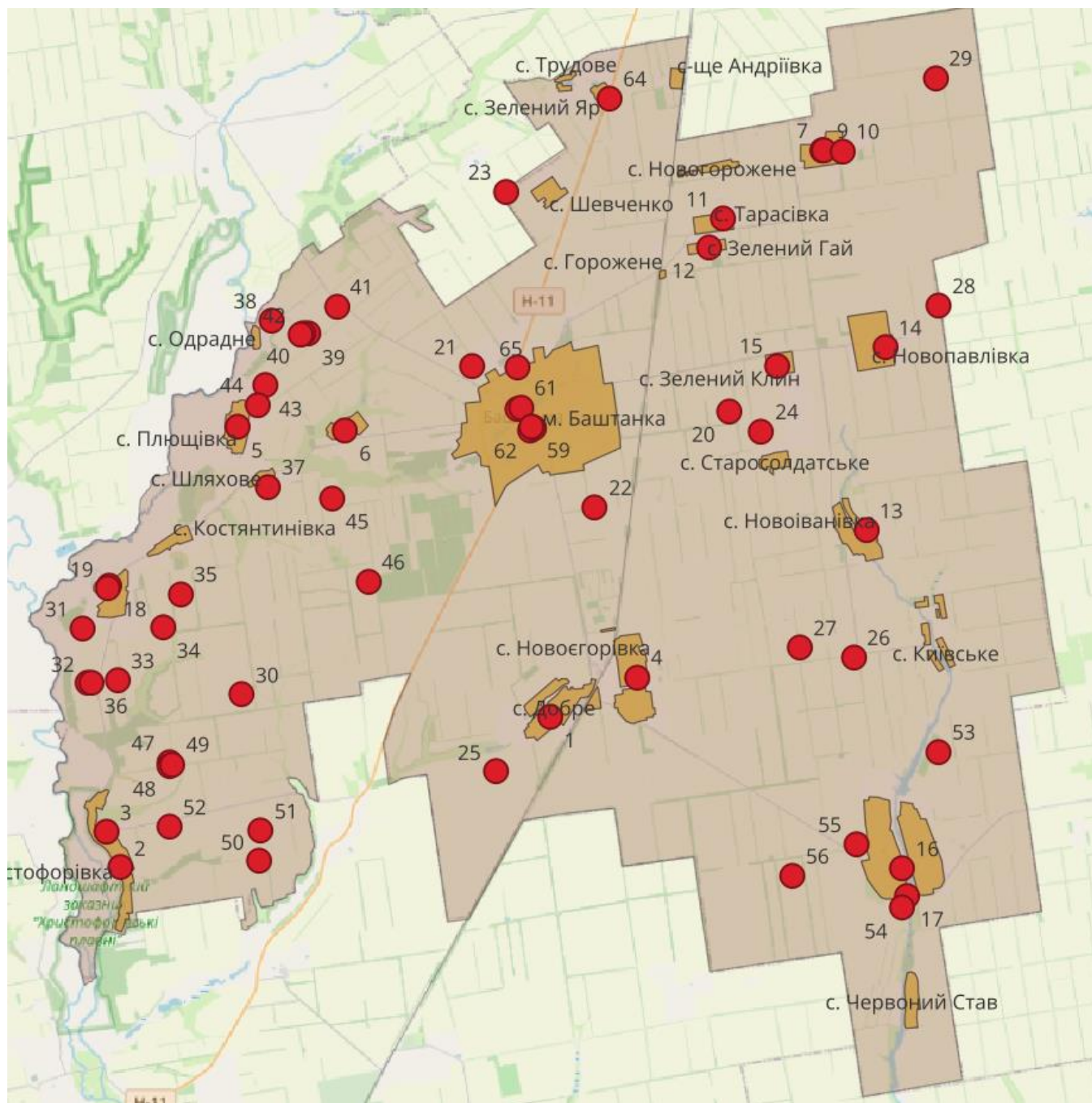


Рисунок 4.3 – Місцерозташування об'єктів культурної спадщини на території Баштанської ТГ

## 5. Аналіз негативних впливів, що призвели до необхідності розроблення Програми

### 5.1. Аналіз негативних впливів (зокрема бойових дій, терористичних актів, диверсій, надзвичайних ситуацій), що призвели до необхідності розроблення Програми

Згідно з наказом Міністерства з питань реінтеграції тимчасово окупованих територій України від 22.12.2022 р. № 309 «Про затвердження Переліку територій, на яких ведуться (велися) бойові дії або тимчасово окупованих Російською Федерацією», на яких ведуться (велися) бойові дії або тимчасово окупованих Російською Федерацією» територія Баштанської міської територіальної громади у період з 01.03.2022 року по 11.11.2022 року була віднесена до території активних бойових дій, а з 11.11.2022 року територію Баштанської міської територіальної громади віднесено до зони можливих бойових дій.

Таблиця 5.1

#### Інформація щодо тимчасової окупації території Баштанської ТГ

Код	Найменування	Дата початку тимчасової окупації	Дата завершення тимчасової окупації*
UA48020010080089974	с. Костянтинівка Баштанської міської територіальної громади	01.03.2022	17.03.2022
UA48020010160050100	с. Піски Баштанської міської територіальної громади	01.03.2022	17.03.2022
UA48020010210063915	с. Христофорівка Баштанської міської територіальної громади	11.03.2022	16.03.2022

**Інформація про характер обстрілів території:** громада періодично зазнає артилерійських обстрілів, авіаційних нападів (авіаційні бомби), ракетних атак, атак безпілотників типу Shahed-136/131.

#### Інформація про засмічення території ТГ вибухонебезпечними предметами

Станом на вересень 2023 року, за даними ДСНС, землі громади потребують проведення заходів з обстеження та розмінування.<sup>30</sup>

<sup>30</sup> Відповідно до матеріалів порталу [«Інтерактивна мапа територій, які потенційно можуть бути забруднені вибухонебезпечними предметами»](#).

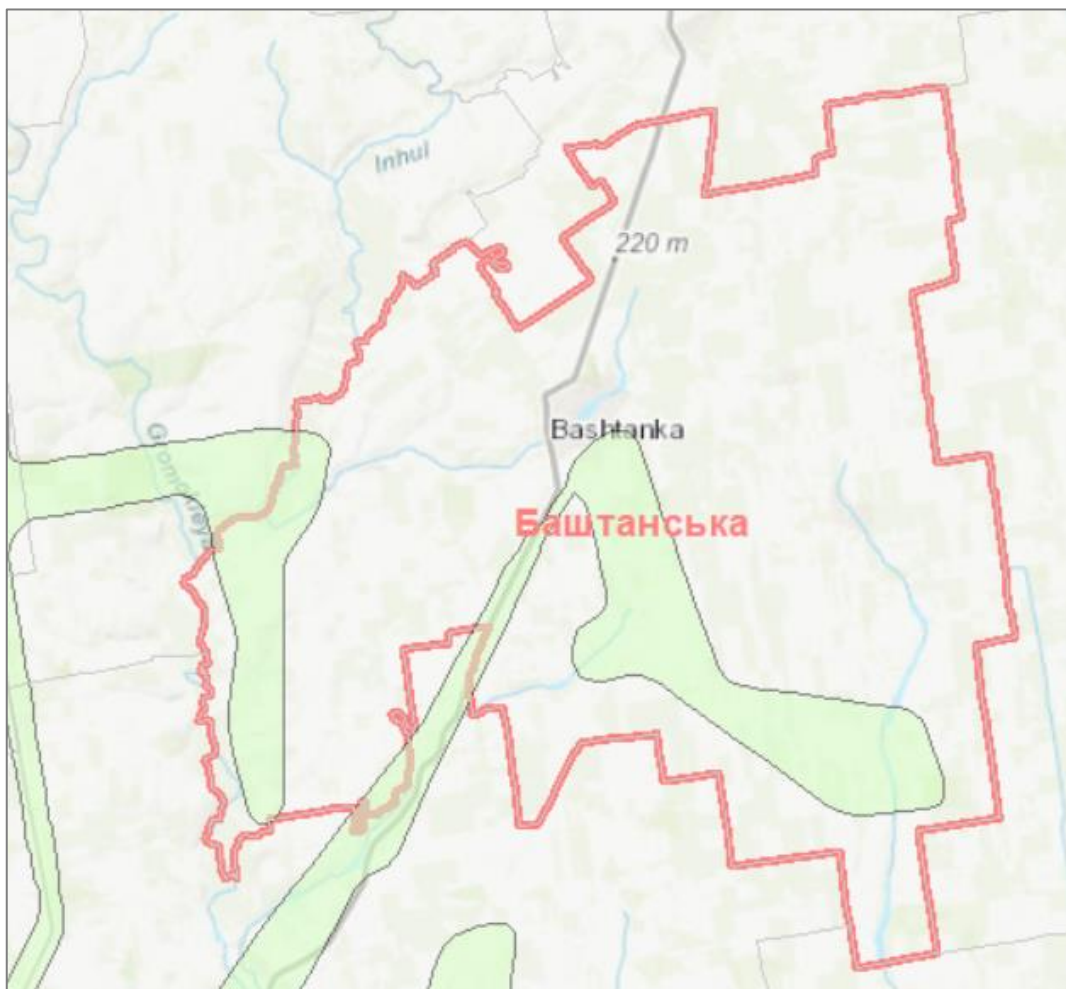


Рисунок 5.1. – Частина громади перебувала під тимчасовою окупацією та активними бойовими діями з 24.02.2022<sup>31</sup>

<sup>31</sup> Відповідно до матеріалів порталу [«Deepstatemap»](#).



## 5.2. Загальні характеристики пошкоджень та руйнувань нерухомого майна на території ТГ<sup>32</sup>

Внаслідок терористичних дій РФ на території Баштанської ТГ пошкоджено 705 об'єктів житлової нерухомості, з них: 671 - будинки садибного типу (9,07% від загальної кількості будинків садибного типу); 23 - багатоквартирні житлові будинки (37,09% від загальної кількості багатоквартирних будинків). За попередніми даними, було знищено 17 будинків садибного типу та 1 багатоповерховий будинок у м. Баштанка, пошкоджено 249 приватних квартир. Тобто 18 об'єктів житлової нерухомості зруйновані повністю та не підлягають відновленню.

З початку війни в Баштанській територіальній громаді пошкоджено 12 закладів освіти, з них: 3 – заклади дошкільної освіти (23,08% від загальної кількості); 6 – заклади загальної середньої освіти (50% від загальної кількості); 3 – заклади позашкільної освіти (75% від загальної кількості).

Станом на 01.01.2024 року на території громади пошкоджені 3 заклади охорони здоров'я, з них: 1 лікарня (4 будівлі), 1 поліклініка (м.Баштанка), 1 лікарська амбулаторія загальної практики сімейної медицини; 6 аптек, 4 будинки культури.

Серед об'єктів культурної спадщини наявні тільки незначні пошкодження одного пам'ятника археології державного значення (курган) та однієї пам'ятки місцевого значення (погруддя Семену Бойченку).

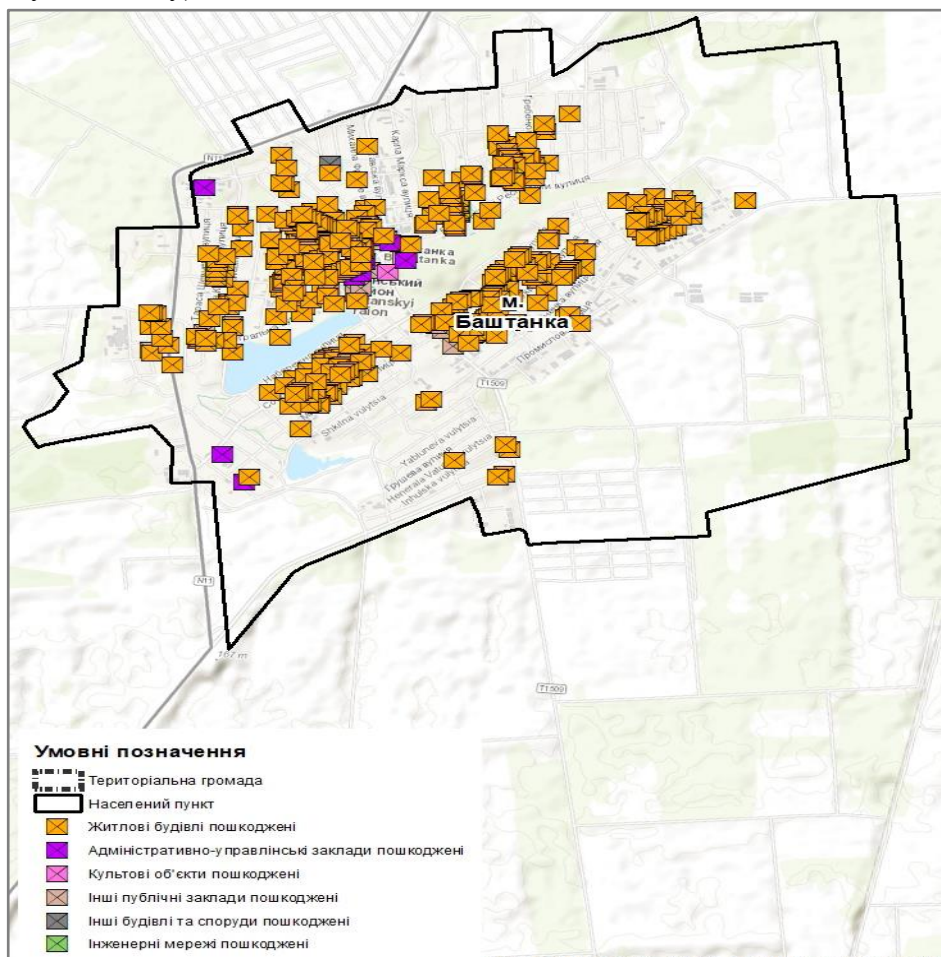


Рисунок 5.2 – Схема щільності пошкоджених об'єктів у м. Баштанка

<sup>32</sup> Детальна інформація про пошкодження наведена у Додатку 1.6

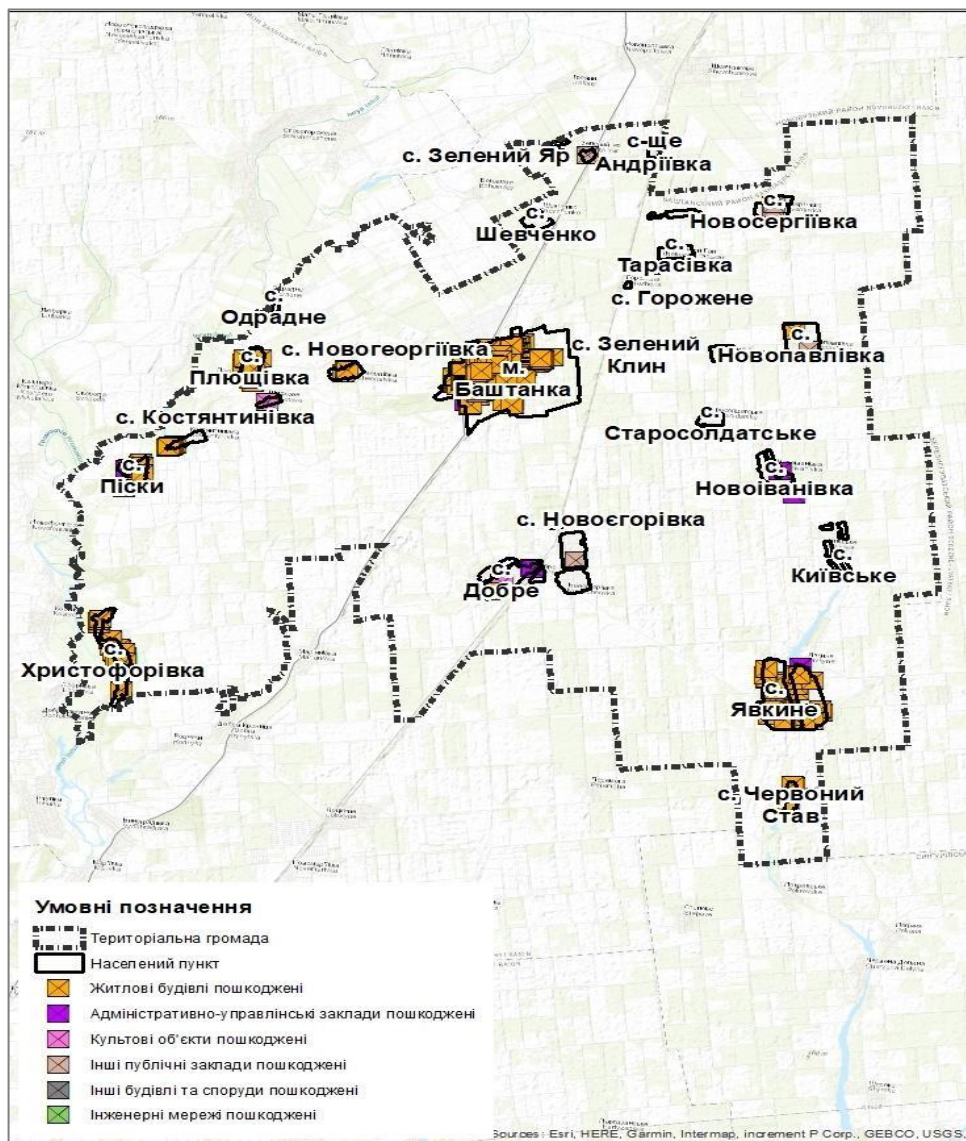


Рисунок 5.3 – Схема щільності пошкоджених об’єктів на території Баштанської ТГ

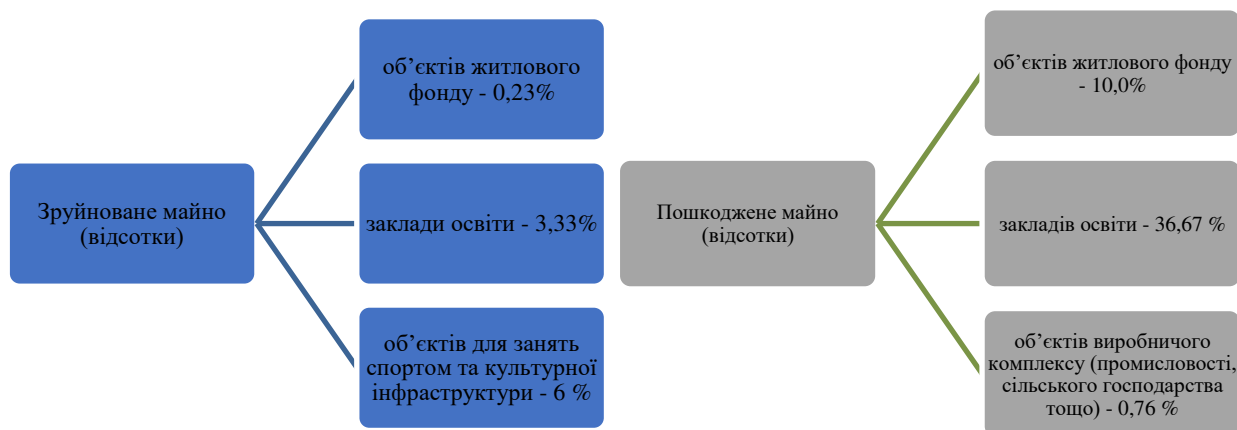


Рисунок 5.4 – Відсоткове співвідношення пошкодженого та зруйнованого майна Баштанської ТГ

## Висновки:

Значна кількість зруйнованого та пошкодженого житла та велика кількість ВПО вимагають прийняття рішень про створення програм з відновлення пошкодженого житла і забезпеченню населення житлом. Проблема розселення ВПО та надання у тимчасове користування житла може бути частково вирішена за рахунок створення та наповнення фонду тимчасового житла для ВПО відповідно до Постанови Кабінету Міністрів України від 19.04.2022 року № 495 «Деякі заходи з формування фондів житла, призначеного для тимчасового проживання внутрішньо переміщених осіб».

В результаті терористичних дій РФ в Баштанській міській територіальній громаді пошкоджено об'єкти цивільної інфраструктури, серед них система водопостачання, каналізаційні мережі, електромережі, трансформатори, дороги та ін. На території Баштанської міської ТГ було пошкоджено 12 адміністративних будівель та інші об'єкти інфраструктури, що мають вплив на життєдіяльність територіальної громади. Пошкоджено 15 км водопроводу, 24 магазини та 6 аптек

Загальна кількість зруйнованих та пошкоджених закладів освіти складає 40% від їх числа. Один заклад фізкультури і спорту, що знаходився у м. Баштанка, зруйнований внаслідок збройної агресії РФ. Крім того, в м. Баштанка в результаті прильоту був знищений стадіон. Також 32% об'єктів культури зазнали пошкоджень та руйнувань.

38,1% закладів охорони здоров'я громади було пошкоджено внаслідок збройної агресії РФ. Враховуючи обмежену кількість наявної в громаді соціальної інфраструктури у сфері надання медичних послуг населенню, а також ступінь пошкодження існуючих закладів охорони здоров'я внаслідок влучання при ракетному обстрілі, з метою стимулювання повернення мешканців у громаду вкрай необхідно відновити зруйновані будівлі Баштанської багатопрофільної лікарні і поліклініки, а також відновити роботу 6 пошкоджених аптечних пунктів.

Однією з найважливіших складових відновлення та подальшого розвитку території Баштанської міської територіальної громади є розвинута соціальна інфраструктура. Тому з метою сприяння поверненню мешканців громади дуже важливо відновити житлові будинки, забезпечити людей комфортним житлом, а також об'єктами соціально-культурного призначення. Забезпечення населення освітніми та медичними послугами, створення сприятливих умов для фізичного та культурного розвитку мешканців – це пріоритетні цілі для подальшого відновлення громади.

Однак, для відновлення зруйнованих та будівництва нових об'єктів соціально-культурного призначення та житла необхідні значні фінансові витрати, які Баштанська ТГ не зможе самостійно забезпечити за рахунок власного бюджету. Тому, є необхідність пошуку альтернативних ресурсів або грантових джерел отримання допомоги для фінансування налагодження соціальної інфраструктури громади.

### 5.3. Небезпечні фактори, що мають вплив на територію громади

Даний розділ відповідно до [п. 10 «Порядку розроблення, проведення громадського обговорення, погодження програм комплексного відновлення області, території територіальної громади \(її частини\) та внесення змін до них» затвердженого постановою Кабінету Міністрів України від 14.10.2022 № 1159](#) не підлягає громадському обговоренню.

Інформація даного розділу приведена у Додатку 2.4

#### 5.4. Інформація про приналежність до території відновлення

Баштанська міська ТГ увійшла до Переліку територіальних громад, що віднесені до територій відновлення за рішенням Комісії для оцінки і віднесення територій до функціональних типів (п.4, Розділ «Миколаївська область»).

Крім того, територія громади належить до територій відновлення, на підставі відповідності низки показників, що свідчать про необхідність її віднесення (самостійно або у складі мікрорегіону) до територій відновлення відповідно приписам Порядку визначення територій відновлення, затвердженого Постановою КМУ від 18.07.2023 р. № 731.

Таблиця 5.2

#### Показники, що свідчать про необхідність віднесення територіальної громади (самостійно або у складі мікрорегіону) до територій відновлення

№ з/п	Критерії, за наявності хоча б одного з яких ТГ відноситься до території відновлення	Дані про відповідність критерію
1	на території ТГ відбувалися бойові дії	Так, 01.03.-11.11.2022 <sup>33</sup>
2	територія ТГ або її частина була тимчасово окупована	Так, 01.03.-17.03.2022 (с. Костянтинівка, с. Піски), 11.03.-16.03.2022 (с. Христофорівка)
3	на території ТГ наявні руйнування об'єктів критичної та соціальної інфраструктури, об'єктів житлового фонду внаслідок ведення бойових дій та/або обстрілів	Так <sup>34</sup>
4	територія ТГ характеризується значним переміщенням населення до інших регіонів та/або інших держав та різким погіршенням рівня соціально-економічного розвитку за такими показниками:	Так
4.1	чисельність населення зменшилася порівняно зі станом на 01.01.2022 р. не менше ніж на 15 %	-
4.2	рівень безробіття порівняно зі станом на 01.01.2022 р. збільшився не менше ніж на 15 %	-
4.3	кількість внутрішньо переміщених осіб становить понад 10 % загальної чисельності населення територіальної громади станом на 01.01.2022 р.	Так
4.4	зменшення обсягу надходжень від сплати податків та зборів до загального фонду місцевого бюджету з березня по грудень 2022 р. порівняно з відповідним періодом 2021 року (без урахування міжбюджетних трансфертів та податку на доходи фізичних осіб з грошового забезпечення, грошових винагород та інших виплат, одержаних військовослужбовцями та особами рядового і начальницького складу, що сплачується податковими агентами до місцевих бюджетів) становить не менше 15 %	Так

<sup>33</sup> Згідно з [наказом Мінінтеграції від 22.12.2022 р. № 309 «Про затвердження Переліку територій, на яких ведуться \(велися\) бойові дії або тимчасово окупованих Російською Федерацією»](#).

<sup>34</sup> Детальний аналіз пошкоджень та руйнувань див. у таблиці нижче та додатку № --- до цієї Програми.

## 5.5. Інформація про необхідність узгодження плану відновлення та розвитку територіальної громади з програмою комплексного відновлення території територіальної громади

Відповідно до п. 14 Порядку розроблення, реалізації та моніторингу плану відновлення та розвитку регіонів і планів відновлення та розвитку територіальних громад, затвердженого постановою КМУ від 18.07.2023 № 731 проект плану відновлення та розвитку територіальної громади повинен узгоджуватися з програмою комплексного відновлення території територіальної громади (її частини), якщо територіальна громада підпадає під один з таких критеріїв:

- 1) зруйновано та/або пошкоджено понад 15 % житлового фонду територіальної громади та/або окремих населених пунктів;
- 2) чисельність населення змінилася порівняно із чисельністю станом на 01.01.2022 більше ніж на 25 %;
- 3) рішення про розроблення ПКВ прийнято в установленому законодавством порядку.

Таблиця 5.2

### Показники, що свідчать про необхідність узгодження плану відновлення з ПКВ

№ з/п	Критерії, за наявності хоча б одного з яких проект плану відновлення має узгоджуватись з ПКВ	Дані про відповідність критерію
1	зруйновано та/або пошкоджено понад 15 % житлового фонду територіальної громади та/або окремих населених пунктів	Так
2	чисельність населення змінилася порівняно із чисельністю станом на 01.01.2022 р. більше ніж на 25 %	-
3	рішення про розроблення ПКВ прийнято в установленому законодавством порядку	Так

## 6. Інформація про наявність містобудівної документації на території ТГ, аналіз щодо її актуальності та ступінь її реалізації

В межах Баштанської міської територіальної громади, головним видом містобудівної документації на місцевому рівні є генеральні плани, які були розроблені на 19 населених пунктів<sup>35</sup>.

На регіональному рівні державним підприємством УДНДПМ «Діпромiсто» імені Ю.М. Білоконя, було розроблено «Схему планування території Миколаївської області», що затверджено рішенням Миколаївської обласної ради від 21.11.2008 р №21 та «Схему планування території Миколаївської області – внесення змін», що затверджено рішенням Миколаївської обласної ради від 16.05.2019 р №29.

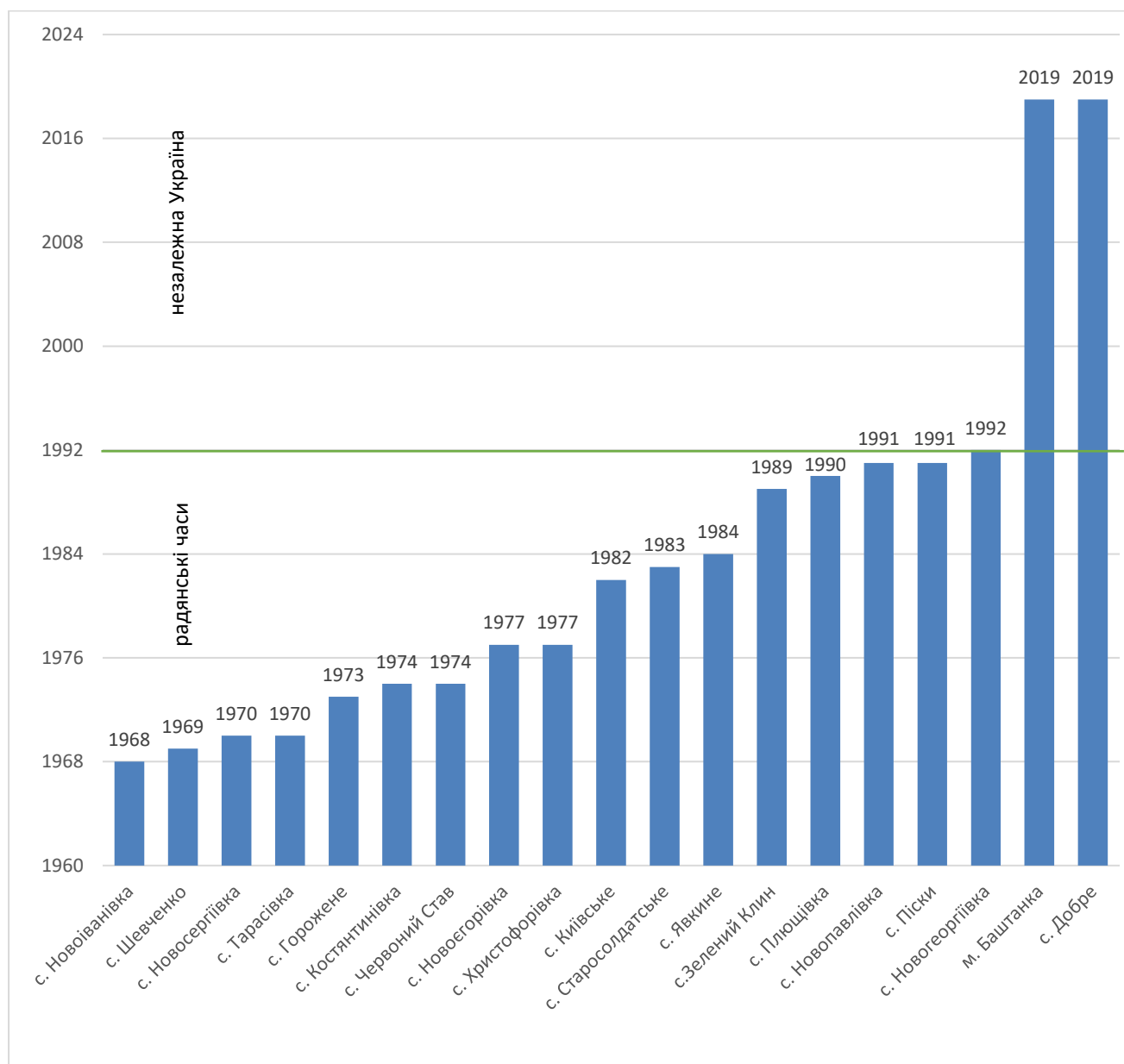


Рисунок 6.1– Актуальність містобудівної документації Баштанської ТГ

<sup>35</sup> Детальна інформація про наявну містобудівну документацію наведено у Додатку 1.7



Рисунок 6.2 – Забезпеченість Баштанської ТГ містобудівною документацією

Проведений аналіз наявності та актуальності містобудівної документації на місцевому рівні (рис. 6.1, 6.2 та додаток...), а саме генеральних планів населених пунктів, які увійшли до складу Баштанської територіальної громади, показав що:

- 8% населених пунктів громади, таких як: м. Баштанка та с. Добре, забезпечені генеральними планами, що розроблені у відповідності до діючого законодавства та є актуальні. Також, на ці населені пункти розроблені плани зонування територій, що безпосередньо визначають містобудівні умови і обмеження;
- 65% населених пунктів, таких як: с. Шевченко, с. Новосгорівка, с. Новоіванівка, с. Київське, с. Старосолдатське, с. Новопавлівка, с. Зелений Клин, с. Новосергіївка, с. Горожене, с. Тарасівка, с. Піски, с. Костянтинівка, с. Плющівка, с. Новогеоргіївка, с. Христофорівка, с. Явкіне, с. Червоний Став – мають застарілі генеральні плани, при нормативному розрахунковому терміні дії містобудівної документації більшість з них розроблена понад 30 – 50 років тому. Відповідно, склад таких генеральних планів не відповідає сучасним вимогам законодавства, а саме відсутні плани зонування (зонінгу), розділи інженерно-технічних заходів цивільного захисту (ІТЗ ЦЗ) та стратегічної екологічної оцінки (СЕО);
- 27% населених пунктів взагалі незабезпечені містобудівною документацією на місцевому рівні, а саме: села Зелений Гай, Зелений Яр, Трудове, Одрadne, Шляхове, Новогорожене та с-ще Андріївка.

#### Висновки:

Як висновок, у відсотковому співвідношенні Баштанська міська територіальна громада забезпечена містобудівною документацією на місцевому рівні лише на 8% по населених пунктах, що в свою чергу не дозволяє належним чином здійснювати містобудівну діяльність та потребує вирішення зазначеної проблеми у найшвидші терміни.

Шляхом розроблення комплексного плану просторового розвитку території Баштанської територіальної громади дане питання буде вирішено одразу на всю територію громади. Забезпеченість містобудівною документацією буде як в межах населених пунктів, так і за межами. Разом з цим також буде вирішено питання встановлення меж території Баштанської ТГ, оскільки дані заходи є одними з ключових етапів для розробки містобудівної документації.



## **7. Заходи з комплексного відновлення території ТГ**

### **7.1. Загальні підходи та пропозиції щодо комплексного відновлення і розвитку громади**

Основні заходи для комплексного відновлення Баштанської міської ТГ:

#### **Заходи щодо підвищення рівня громадської безпеки на території громади.**

1. Обстеження земельних ділянок на наявність вибухонебезпечних предметів наступних земельних ділянок (пріоритет -1):

- Рілля, площею 4,12 га в Плющівському старостинському окрузі;  
- Балка з очисними спорудами каналізації (гребля, БІСи, канали, відстійники), площею 20 га;

- Балка між селом Піски та м.Баштанка площею до 200 га;

- Христофорівське лісництво – 197 га.

Для реалізації обстежень необхідне залучення служб ДСНС та відповідних фахівців з розмінування.

2. Будівництво/ремонт захисних споруд цивільного захисту на територіях населених пунктів, в першу чергу в закладах освіти (пріоритет -1). Забезпеченість населення громади захисними спорудами цивільного захисту (у т.ч. найпростішими укриттями НПУ) складає 74%. Потреба в захисних спорудах складає 77 шт. (ПРУ, НПУ).

Баштанською міською радою заплановані до реалізації заходи із поліпшення стану готовності об'єктів фонду захисних споруд цивільного захисту, які передбачено у місцевій програмі та планах заходів у сфері цивільного захисту на рівні територіальної громади. За рішенням Баштанської міської ради від 6 липня 2023 року виділено 4650.0 тис.грн на реконструкцію ПРУ №52107, розташованого в Баштанському ліцеї №1 за адресою: м.Баштанка вул. Героїв Небесної Сотні 32-А. Крім того, за рахунок субвенції з державного бюджету на облаштування умов у закладах загальної середньої освіти на зазначений об'єкт додатково виділено кошти у сумі 4650.0 тис.грн. Протягом 2023 року на облаштування укриттів (поточні ремонти) в закладах освіти та культури додатково з бюджету громади виділено 2198,831 тис.грн. За рахунок допомоги міжнародної організації UNISEF розпочаті роботи по ремонту підвального приміщення для влаштування найпростішого укриття в Баштанському ліцеї №1.

Для реалізації спланованих заходів із нарощування фонду захисних споруд цивільного захисту з метою 100% укриття населення та подальшого поліпшення стану готовності об'єктів фонду захисних споруд цивільного захисту, необхідне залучення коштів з бюджету ТГ, державних коштів, коштів проектів та програм МТД, та будь-яких не заборонених законодавством коштів.

3. Влаштування місцевої автоматизованої системи централізованого оповіщення населення (МАСЦО) на території населених пунктів громади. МАСЦО надасть змогу своєчасного централізованого оповіщення населення про загрозу виникнення або виникнення надзвичайних ситуацій, що підвищить безпеку громадян (пріоритет -1).

На сьогодні оповіщення про небезпеку в громаді відбувається за допомогою 7-ми сирен типу С-40, встановленими в с.Новосергіївка (1 шт.), с.Піски (1 шт.), с. Добре (1шт.) та 4 сирени розміщені в м.Баштанка. Для закупівлі обладнання МАСЦО та його встановлення, необхідне залучення будь-яких не заборонених законодавством коштів.

4. Утворення місцевої пожежної охорони (МПО) Баштанської міської ради в с.Піски та с. Добре (пріоритет -2). МПО створюється з метою організації заходів із запобігання виникнення пожеж та їх гасіння, надання допомоги у ліквідації наслідків надзвичайних

ситуацій та небезпечних подій, ефективної роботи з організації та забезпечення пожежної безпеки на території громади.

Для утворення МПО необхідне прийняття рішення міської ради з визначенням типу МПО – як громадська організація на добровільних засадах чи на базі комунального підприємства, затвердження положення про МПО, виділення необхідних приміщень/будівель та закупівлю необхідного обладнання. Для реалізації даних заходів, необхідне залучення коштів з бюджету ТГ, державних коштів, коштів проєктів та програм МТД, та будь-яких не заборонених законодавством коштів.

5. Створення мережі камер відеоспостереження в населених пунктах ТГ (пріоритет – 2). Камери відеоспостереження – це важливий елемент охоронної системи, завдяки якому планується суттєво підвищити рівень безпеки на вулицях. Саме вуличні камери дозволяють контролювати громадські місця, а також зафіксувати безпосередньо факт правопорушення та вживати заходи щодо дотримання громадського порядку. Для закупівлі обладнання та його встановлення, необхідне залучення будь-яких незаборонених законодавством коштів.

### **Заходи щодо розвитку та покращення діяльності закладів освіти.**

1. Відновлення навчального процесу в режим «офлайн» всіх навчальних закладів. (пріоритет – 1). Для цього необхідна реалізація першочергових заходів із забезпечення безпеки учнів та персоналу навчальних закладів, що описані вище.

2. Реконструкція/капітальний ремонт будівель закладів освіти, зокрема Христофорівського ліцею, що був значно пошкоджений внаслідок збройної агресії рф (пріоритет – 1).

3. Реконструкція спортивних майданчиків, спортивних залів закладів освіти. Переобладнання та капітальний ремонт харчоблоків навчальних закладів. (пріоритет -2).

3. Відновлення функціонування закладів позашкільної освіти. Будівництво будівлі ДЮСШ, реконструкція будівлі БДЮТ, що були зруйновані/пошкоджені внаслідок збройної агресії рф (пріоритет – 1).

4. Модернізація учбового обладнання - станки в кабінетах праці, інтерактивні дошки, меблі, наглядні матеріали, тощо (пріоритет – 2).

5. Створення інклюзивного простору та середовища в закладах освіти. Облаштування МІРЦ та оснащення корекційним обладнанням та розвиваючим середовищем для дітей із особливими освітніми потребами (пріоритет -2). Зі збільшенням звернень від батьків дітей із ООП стала гостра потреба у оснащенні окремих кабінетів для фахівців, які працюють із дітьми з різними нозологіями. Так як більшість дітей, з якими працюють фахівці МІРЦ, мають складні порушення у розвитку, ментальні порушення та інтелектуальні, є потреба у різноманітних розвиваючих матеріалах, корекційному та сенсорному обладнанню. Адже останнє поповнення корекційним та дидактичним обладнанням було ще 3,5 роки тому. Нажаль, заклади освіти не мають відповідних фахівців та не забезпечують корекційно-розвитковими послугами дану категорію дітей. Ці послуги надаються безкоштовно (що дуже важливо для батьків) та забезпечуються лише в МІРЦ.

Вирішення цього питання дасть змогу працювати із дітьми з порушеннями у розвитку, розвивати їх, навчати та соціалізувати.

6. Встановлення систем доочищення питної води систем водопостачання в закладах освіти (пріоритет -2). Для реалізації даних заходів, необхідне залучення коштів з бюджету ТГ, державних коштів, коштів проєктів та програм МТД, та будь-яких незаборонених законодавством коштів.

### **Заходи щодо розвитку та покращення діяльності закладів охорони здоров'я.**

1. Розширення аптечних закладів на територіях населених пунктів громади (пріоритет - 1). Необхідне створення умов для залучення фармацевтичного бізнесу на території сіл – виділення приміщень в існуючих адмінбудівлях, виділення земель для будівництва аптек, тощо.

2. Створення пунктів медичної допомоги (ПМД) на території сіл старостатів (пріоритет -1), що задовільнить потреби населення в ПМД, покращить доступності ПМД для жителів на території сільських старостатів (зручний графік роботи, адаптація для людей з інвалідністю тощо). Для реалізації даних заходів, необхідне залучення коштів з бюджету ТГ, державних коштів, коштів проєктів та програм МТД, та будь-яких не заборонених законодавством коштів.

### **Заходи з відновлення навколишнього природного середовища, збереження та розвитку природоохоронних територій та об'єктів**

Реалізація інфраструктурних проєктів щодо водопостачання, водовідведення, очищення стоків (в т.ч. поверхневих (злизових) стоків), реконструкція транспортної мереж та підвищення енергоефективності.

### **Заходи щодо збереження та/або розвитку культурного середовища Баштанської територіальної громади. Заходи щодо розвитку туризму.**

1. Реконструкція Будинків культури сіл старостинських округів під Центри дозвілля та культурного відпочинку (пріоритет – 2). Центри мають стати регіональними комплексними культурними закладами нового типу, місцем, яке приваблюватиме, як дітей, так і дорослих. У Центрах мають працювати хореографічні та мистецькі гуртки, фітнес-програми, бібліотека, проводиться культурно-видовищні заходи, тощо. Територія Центрів має бути благоустроєна парковою зоною, та зонами активного відпочинку - спортивні майданчики, вуличні тренажери, велодроми, скейтдроми, та ін. Для реалізації будівництва, необхідне залучення коштів з бюджету ТГ, коштів проєктів та програм МТД, та будь-яких незаборонених законодавством коштів на виготовлення проєктно-кошторисної документації та будівництво.

2. Відновлення ярмарково-фестивальної площі-трансформер «Ярмаркова», яка розташована в м. Баштанка, по вул. Театральна (пріоритет – 2). Необхідна заміна пошкоджених яток, відновлення проведення ярмарків, фестивалів, циркових вистав, що проводилися до війни. Дана територія не забезпечена захисними спорудами цивільного захисту. Для реалізації будівництва, необхідне залучення коштів з бюджету ТГ, коштів проєктів та програм МТД, та будь-яких не заборонених законодавством коштів на будівництво.

3. Розвиток туризму є важливим елементом економічного зростання та культурного обміну. Перш за все це забезпечення ефективної транспортної, готельної та іншої необхідної інфраструктури. Покращення доріг, що допоможе зробити подорож для туристів комфортною. Створення ефективної реклами для привертання уваги туристів. Використання інтернет-ресурсів, соціальних мереж, туристичних порталів для просування громади. Створення та підтримка цікавих туристичних маршрутів, які охоплюють історичні, культурні та природні пам'ятки. Збереження природних ресурсів та природних ландшафтів, а також впровадження екологічно чистих практик у туризмі для збереження навколишнього середовища. Підготовка кваліфікованого персоналу для обслуговування туристів та надання якісних послуг. Заохочення розвитку малого та середнього бізнесу в сфері туризму, що сприятиме місцевому економічному зростанню. Для реалізації необхідно розроблення та затвердження відповідної

Програми та заходів з розвитку туризму, що визначають схеми маршрутів, місця зупинок, розвиток інфраструктури, та необхідні інвестиції та витрати на утримання (пріоритет – 2).

4. Розвиток зеленого туризму, більш відомий як екотуризм, орієнтований на збереження природи та зменшення негативного впливу туризму на навколишнє середовище. Забезпечення захисту та збереження екосистем громади, природних резерватів і біорізноманіття. Розвиток туристичних маршрутів, які не шкодять природі. Сприяння та впровадження програм, що підтримують традиційні мистецькі форми, ремесла та місцеву культуру. Залучення місцевих жителів до процесу та забезпечення їхньої участі у туристичних ініціативах. Для реалізації необхідно розроблення та затвердження відповідної Програми та заходів з розвитку зеленого туризму, що визначають схеми маршрутів, місця зупинок, розвиток інфраструктури, та необхідні інвестиції та витрати на утримання (пріоритет – 2).

### **Заходи щодо підвищення якості надання житлово-комунальних послуг, розвитку сфери благоустрою та транспортної інфраструктури Баштанської територіальної громади.**

1. Будівництво систем водопостачання та водовідведення населених пунктів Баштанської ТГ (пріоритет -1). Відповідно до Програми забезпечення населення Баштанської територіальної громади якісною питною водою на 2023-2027 роки, затвердженої рішенням Баштанської міської ради 09.02.2023 №5, вартість заходів з реалізації Програми складає 161044,0 тис.грн. Для реалізації будівництва, необхідне залучення коштів з бюджету ТГ, державних коштів, коштів проєктів та програм міжнародної технічної допомоги, та будь-яких незаборонених законодавством коштів на виготовлення проєктно-кошторисної документації та будівництво. Очікувані результати – відповідність якості питної води ДСанПіН 2.2, надійність системи водопостачання та водовідведення, зниження енерговитрат до 25%, зниження забруднення навколишнього природного середовища та джерел питного водопостачання вдвічі.

2. Введення в дію муніципального автобусного сполучення по м. Баштанка та між селами Баштанської ТГ (пріоритет -2). Для реалізації необхідно розроблення та затвердження відповідної Програми та заходів, що визначають схеми маршрутів, місце автопарку, встановлення/модернізація зупинок, необхідні інвестиції та витрати на утримання.

3. Вирішення питання поводження із відходами, зокрема, тимчасове складування твердих побутових відходів, сортування сміття із подальшим вивезенням на полігон (пріоритет -2). Для реалізації необхідно розроблення та затвердження відповідної Програми та заходів, що визначають безпечні місця складування відходів, розміщення сміттєвих контейнерів, маршрути та періодичність вивезення, необхідні інвестиції та витрати на утримання.

4. Ремонт та утримання доріг на території Баштанської міської ТГ (пріоритет -1). Відповідно до Плану удосконалення послуг з утримання та ремонту доріг на території Баштанської об'єднаної територіальної громади Миколаївської області на 2020-2023 роки, підготовлений в рамках проєкту «Децентралізація приносить кращі результати та ефективність (ДОБРЕ)» за фінансової підтримки USAID, затверджений рішенням міської ради від 04.03.2020 №12, буде створене комунальне підприємство, яке займатиметься ремонтом та утриманням доріг, тротуарів, а також зможе закупити необхідну спецтехніку для нього. Це дасть змогу самотужки проводити утримання дорожнього господарства, ремонту доріг на території ТГ та оперативно реагувати на наслідки надзвичайних ситуацій. Саме створення комунального підприємства та закупівля спеціальної техніки дасть змогу суттєво здешевити вартість робіт. Крім того, комунальним підприємством будуть надаватися платні послуги з виконання земляних робіт при будівництві, в особистому господарстві, як на території

Баштанської міської територіальної громади, так і за її межами. Зароблені таким чином кошти будуть використовуватися на утримання комунального підприємства та проведення ремонту доріг місцевого значення. До того, ж техніка комунального підприємства буде використовуватися для ліквідації стихійних сміттєзвалищ, завантаження та вивезення твердих побутових відходів. В місті вже встановлені сітчасті контейнери для збору пластикових пляшок з метою подальшої здачі їх в пункт прийому вторсировини безпосередньо жителями ОСББ, кількість таких майданчиків при ОСББ збільшується. В планах громади придбання обладнання для пресування та подрібнення зібраних пляшок, це дасть можливість отримати додатковий дохід комунальному підприємству або ж запровадити технологію переробки для виготовлення тротуарної плитки, каналізаційних люків, решіток для водовідведення шляхом створення цеху на базі КП. Всі ці заходи дозволять розвинути тротуарну інфраструктуру і розширити її на сільську місцевість громади, як наслідок, буде покращено ситуацію з безпекою на дорогах, а також буде створено нові робочі місця на території Баштанської громади. Заплановано, також, для безпеки на дорогах завершити проведення освітлення всіх вулиць на території громади, облаштувати вело інфраструктуру, встановити обмежувачі руху, знаки, та інше.

Для реалізації необхідне залучення коштів з бюджету ТГ, державних коштів, коштів проєктів та програм МТД, та будь-яких не заборонених законодавством коштів на будівництво.

### **Заходи щодо розбудови публічного простору територіальної громади та інклюзивного місцевого розвитку.**

1. Відновлення паркових зон в м.Баштанка в районах «Агропромтехніка», ПТУ, Пагорба Слави, та створення паркових зон в селах старостинських округах поєднаних з Центрами дозвілля (пріоритет – 2). В паркових зонах планується створити зони відпочинку, дитячі ігрові зони з майданчиками, велодоріжки, спортивні зони з вуличними тренажерами, паркове освітлення, та ін. Для реалізації будівництва, необхідне залучення коштів з бюджету ТГ, коштів проєктів та програм МТД, та будь-яких не заборонених законодавством коштів на виготовлення проєктно-кошторисної документації та будівництво.

2. Облаштування територій та приміщень будівель комунальної власності засобами доступності для маломобільних груп населення відповідно до ДБН В.2.2-40:2018 «Інклюзивність будівель і споруд» (пріоритет – 2). За інформацією про результати проведення відділом архітектури та містобудування виконавчого комітету Баштанської міської ради обстежень та оцінки ступеня безбар'єрності об'єктів фізичного оточення і послуг для осіб з інвалідністю у 2023 році, із 40 обстежених об'єктів повністю безбар'єрними виявилися лише 5 об'єктів, частково безбар'єрними – 21, бар'єрними -14. Для реалізації, необхідне залучення коштів з бюджету ТГ, коштів проєктів та програм міжнародної технічної допомоги, та будь-яких не заборонених законодавством коштів на виготовлення проєктно-кошторисної документації та будівництво.

3. Будівництво будівлі дитячо-юнацької спортивної школи (ДЮСШ) в м.Баштанка замість зруйнованої в результаті збройної агресії рф (пріоритет -1). Архітектурним бюро «1 to 1» м.Київ розроблено концепцію відбудови ДЮСШ, що має стати новим публічним центром не тільки міста а й всього району. Планується 2-х поверхова будівля з підвальними приміщеннями, де розміститься укриття на 500 осіб. В будівлі передбачені 3 спортивні зали - загального призначення (баскетбол, волейбол, міні-футбол), борцівська зала та зал важкої атлетики з роздягалками та душовими, коференцзал, музей спорту, медичні приміщення, сауна, ліфти, та ін. На території - футбольне поле з трибунами, два спортмайданчика, бігова доріжка, парковка та ін. ДЮСШ стане місцем активного відпочинку не тільки дітей а й

дорослих. Планується створення умов для проведення не тільки регіональних, а й обласних та державних змагань з різних видів спорту. Для реалізації будівництва, необхідне залучення коштів з бюджету ТГ, державних коштів, коштів проєктів та програм МТД, та будь-яких не заборонених законодавством коштів на виготовлення проєктно-кошторисної документації та будівництво.

### **Пропозиції щодо пріоритетних та стратегічних цілей розвитку громади.**

1. Будівництво індустріального парку на території м. Баштанка (пріоритет -1). Ділянка, на якій планується створення індустріального парку, розташована в південно-східній частині України в м. Баштанка Миколаївської області. Загальна площа ділянки становить 471,0 га . Планування відповідної ділянки парку буде проводитись згідно з Генеральним планом розвитку міста та Планом зонування території міста Баштанка, затвердженого рішенням сесії Баштанської міської ради від 12.02.2019 №1. Територію складають землі вільні від забудови, які в подальшому будуть віднесені до земель промисловості. До ділянки запроектовані дороги з асфальтним покриттям з боку вул. Промисловій. Залізнична гілка підходить з півдня до ділянки з перспективою розвитку на поза розрахунковий період, найближча залізнична станція «Явкіне» знаходиться на відстані 12,0 км від міста. На сьогодні це лише вільна від забудови територія. Для залучення інвесторів, на території необхідно збудувати дороги, інженерні мережі водопроводу, каналізації, лінії електропередач. Для реалізації будівництва, необхідне залучення коштів з бюджету ТГ, державних коштів, коштів проєктів та програм МТД, та будь-яких незаборонених законодавством коштів на виготовлення проєктно-кошторисної документації та будівництво.

Очікувані результати - забезпечення економічного розвитку та підвищення конкурентоспроможності територій, активізація інвестиційної діяльності, створення нових робочих місць, розвиток сучасної виробничої та ринкової інфраструктури, надходження до бюджету територіальної громади.

2. В Баштанській міській територіальній громаді та в м. Баштанка взагалі існує нагальна проблема з наданням житла для фахівців та спеціалістів, громадян соціально вразливих верств населення (діти-сироти, багатодітні сім'ї тощо). Для побудови житла в місті наявні декілька земельних ділянок, на яких можна побудувати сучасні багатоповерхівки, що дозволить вирішити цю проблему. Окрім того, побудова нового житла сприятиме залученню в місто молодих спеціалістів та убезпечить від відтоку молоді, тим самим покращить демографічну ситуацію в громаді. Але для реалізації будівництва, необхідне залучення коштів з бюджету ТГ, державних коштів, коштів проєктів та програм МТД, інвесторів, та будь-яких не заборонених законодавством коштів на виготовлення проєктно-кошторисної документації та будівництво.

Усі заходи з відновлення здійснюватимуться з урахуванням Національної стратегії із створення безбар'єрного простору в Україні на період до 2030 року, схваленої розпорядженням Кабінету Міністрів України від 14 квітня 2021 р. № 366-р<sup>36</sup> та у відповідності до розпорядження начальника Миколаївської обласної військової адміністрації № 493-р від 17.11.2023 "Про затвердження обласної Програми «Безбар'єрна Миколаївщина» на період 2024-2026 роки»".

<sup>36</sup> <https://zakon.rada.gov.ua/laws/show/366-2021-%D1%80/conv#n10>

## **7.2. Заходи з відновлення пошкоджених об'єктів шляхом виконання робіт з реконструкції, реставрації, капітального чи поточного ремонту**

В Баштанській міській раді створена та працює Комісія з розгляду питань надання компенсації за пошкоджені об'єкти нерухомого майна внаслідок дій, терористичних актів, диверсій, спричинених збройною агресією Російської Федерації проти України.

Станом на 01.02.2024 до реєстру пошкодженого та знищеного майна внесено 162 заяви на відшкодування пошкодженого майна.

Для реалізації заходів з відновлення пошкоджених об'єктів шляхом виконання робіт з реконструкції, реставрації, капітального чи поточного ремонту та подальшого якісного їх використання громадою визначено такі першочергові заходи:

- Капітальний ремонт, реконструкція та модернізація закладів освіти;
- Капітальний ремонт, реконструкція та модернізація закладів охорони здоров'я;
- Реконструкція адміністративних будівель;
- Реконструкція житлових будівель комунальної форми власності
- Реконструкція спортивного комплексу

Фінансування передбачається за рахунок державного і обласного бюджетів, місцевого бюджету та залучення коштів міжнародних донорів та благодійних і інших організацій. Повний перелік об'єктів наведено у Додатку 2.5.

### **7.3. Заходи з відновлення об'єктів шляхом нового будівництва або пропозиції щодо будівництва нових об'єктів**

В результаті збройної агресії РФ в Баштанській міській територіальній громаді було повністю знищено 16 присадибних житлових будинків та 1 4-х квартирний житловий будинок. Станом на 01.02.2024 до РПЗМ внесено 11 заяв на відшкодування збитків за зруйноване майно.

Серед власників знищених будинків проводиться опитування щодо їх намірів використання компенсації за зруйноване житло – чи виберуть житловий сертифікат, чи нове будівництво замість зруйнованого.

Крім того, відповідно до Програми забезпечення громадян житлом у Баштанській міській територіальній громаді на 2023-2027 роки, затвердженої рішенням Баштанської міської ради 09.02.2023 №4, станом на 01.01.2023 в громаді на черзі квартирної обліку за категорією «діти сироти та діти, позбавлені батьківського піклування» перебувало 86 осіб. 263 житлових будинки. Працівниками міської ради здійснено обстеження таких будинків для визначення обсягів пошкоджень.

На території громади повільно-розвинений вторинний житловий фонд та на разі розглядається питання щодо необхідності нового будівництва багатоповерхових будинків в місті Баштанка. Це дасть можливість забезпечити житлом мешканців міста, які втратили власні будинки, а також переселити до міста мешканців віддалених населених пунктів сільської місцевості, що зазнали суттєвих пошкоджень внаслідок бойових дій.

Враховуючи високу соціальну напругу та актуальність питання забезпечення житлом для жителів громади міська рада відкрита до співпраці та готова інвестувати ресурси в цей стратегічно важливий напрям.



#### 7.4. Заходи з відновлення навколишнього природного середовища, збереження та розвитку природоохоронних територій та об'єктів

Першочерговим завданням із відновлення стану навколишнього середовища є дослідження наслідків бойових дій, зокрема щодо забруднення ґрунтів і поверхневих вод хімічними речовинами. Пріоритет – очищення території від вибухонебезпечних предметів та розмінування. Доцільно здійснити відбір зразків ґрунту і води для визначення рівня забруднення на ділянках, де велись інтенсивні бойові дії як у межах населених пунктів, так і на землях лісового фонду і сільськогосподарських земель.

Залежно від визначеного рівня забруднення можуть бути застосовані такі заходи:

- за умов механічного забруднення земель – механічне очищення поверхні від осколків та інших елементів, підтримання санітарного стану;
- за умов високого рівня забруднення – комплекс дій, які можуть включати заходи із хімічної та / або біологічної ремедіації.
- у випадку виявлення надмірно забруднених ділянок доцільно розглянути питання щодо консервації таких земель.

Захист і збереження цінних ґрунтів, які інтенсивно використовуються у сільському господарстві. З метою запобігання еродованості орних земель необхідним є відновлення та створення нових полезахисних лісосмуг; особливо прибалкових та прияружних лісосмуг. Доцільно створювати залужені ділянки на основних поверхнях для зменшення стоку, зменшення швидкості поверхневого стоку, снігозатримання. Слід вивести із використання під ріллям землі на схилах понад 7° (Закон України «Про охорону земель», стаття 47), а також деградовані землі – сильноеродовані на схилах балок, у верхів'ях ярів. Для відновлення природного рослинного покриву слід дотримуватись ландшафтного підходу. Вихідні природні ландшафти Баштанської громади – степові. Відповідно при відновленні природного рослинного покриву слід надавати перевагу трав'яним видам для створення лучно-степових насаджень.

Забезпечення сталого функціонування малих річок громади, а також внесок у підтримку річки Інгул. Слід забезпечити збереження і збільшення рослинного покриву на схилах долин річок, запобігати інтенсивному господарському використанню заплавл.

Збільшення частки територій природно-заповідного фонду у розвиток регіональної екомережі, перш за все у межах сполучної території екомережі Інгульського коридору. Також перспективними для заповідання є ареали на сільськогосподарських полях з оголеними ґрунтами подів і западин.

Реалізація інфраструктурних проектів щодо водопостачання, водовідведення, очищення стоків, реконструкція транспортної мережі та підвищення енергоефективності.

Збільшення частки зелених зон (зелені насадження загального користування та спеціального призначення) на території міста Баштанка та в інших населених пунктах громади; впровадження природоорієнтованих рішень із запобігання змінам клімату.

Управління відходами в громаді потребує реалізації наступних заходів:

- приведення у відповідність до вимог чинного законодавства існуючі у громаді місця розміщення побутових відходів;
- рекультивация існуючих місць розміщення побутових відходів;
- впровадження роздільного збирання, сортування побутових відходів та здійснення передачі вторинної сировини спеціалізованим організаціям.

Усі заходи з управління відходами здійснюватимуться з урахуванням постанови Кабінету Міністрів України від 05 вересня 2023р. № 947 «Про затвердження Порядку розроблення, погодження та затвердження місцевих планів управління відходами».

## 7.5. Заходи інженерної підготовки та інженерного захисту території

Даний розділ відповідно до [п. 10 «Порядку розроблення, проведення громадського обговорення, погодження програм комплексного відновлення області, території територіальної громади \(її частини\) та внесення змін до них» затвердженого постановою Кабінету Міністрів України від 14.10.2022 № 1159](#) не підлягає громадському обговоренню.

Інформація даного розділу приведена у Додатку 2.5

## 7.6. Пропозиції щодо внесення змін або розроблення містобудівної документації на місцевому

Просторове планування є елементом стратегічного розвитку. Тому при розробленні програми відновлення серед визначених громадою першочергових пропозицій, а також пріоритетних проєктів відбудови, особливу увагу було приділено тим, що потребують наявності містобудівних умов і обмежень. Серед таких було враховано та підкріплено проєктними містобудівними рішеннями наступні території:

- громадської забудови, для забезпечення соціальною інфраструктурою:
  - з метою розвитку спортивної інфраструктури та дозвілля – реконструкція стадіонів (в селах Новоіванівка, Явкіне, Новогорівка, Плющівка, Піски, Добре), будівництво ДЮСШ (м. Баштанка), будівництво басейну (м. Баштанка).
  - вдосконалення мережі закладів освіти – реконструкція ЗДО (м. Баштанка), реконструкція позашкільних закладів – БДЮТ (м. Баштанка);
  - розвиток культурної інфраструктури та дозвілля – реконструкція культурного центру громади (м. Баштанка) та будинків культури (в селах Піски, Новопавлівка, Новоіванівка, Явкіне, м. Баштанка), створення центрів дозвілля (в селах Плющівка, Новогорівка, Христофорівка, Явкіне), реконструкція філії музею (с. Христофорівка), створення майстерні для художників (с. Христофорівка);
  - покращення надання адміністративних послуг населенню – будівництво ЦНАП (м. Баштанка), реконструкція міської ради (м. Баштанка);
  - забезпечення безпеки життєдіяльності населення – створення пожежної охорони та центру безпеки (с. Піски, с. Якіне, с. Христофорівка);
  - забезпечення населення підприємствами торгівлі, харчування та побутового обслуговування – будівництво та реконструкція торговельних центрів (м. Баштанка), будівництво кав'ярні та сімейної пекарні (с. Христофорівка), створення локальних ринків (с. Новопавлівка) та ринків вихідного дня (с. Христофорівка, с. Явкіне), реконструкція ринку вихідного дня – «Ярмаркова площа» (м. Баштанка).
  - будівництво готелів (м. Баштанка, с. Христофорівка,
- ландшафтно-рекреаційних територій для розвитку рекреації, туризму:
  - реконструкція паркових зон в м. Баштанка та селах громади;
  - створення сучасних паркових зон, громадських просторів для відпочинку та дозвілля населення;
  - облаштування набережної та зони відпочинку на березі ставка «Центральний» (м. Баштанка) та пляжної зони відпочинку на березі ставка «Маточник» (за межами м. Баштанка);
  - відтворення зелених насаджень в громаді.
- з метою забезпечення екологічної безпеки життєдіяльності населення:
  - благоустрій водних об'єктів, покращення санітарно-гігієнічного стану прибережних територій, розчистка ставків.;
  - ліквідація звалищ, створення сучасної системи управління твердими побутовими відходами – будівництво полігону ТПВ зі сміттесортувальною станцією за межами с. Новосергіївка та створення пунктів прийому та сортування відходів (с. Явкіне, с. Новоіванівка, за межами м. Баштанка).
- формування інвестиційно – привабливих ділянок, визначених як виробничі (території промислових підприємств, території для розміщення с/г будівель та дворів) з метою:

забезпечення економічного розвитку громади та підвищення конкурентоспроможності, створення нових робочих місць, збільшення надходжень до всіх рівнів бюджету; підтримки розвитку органічного сільського господарства, переробки та маркетингу місцевих продуктів; розвитку сучасної виробничої та ринкової інфраструктури; розвитку альтернативних систем енергозабезпечення на основі відновлювальних джерел енергії.

- покращення транспортної доступності, мобільності шляхом:

- розбудови та відновлення автомобільних доріг місцевого значення та штучних споруд, розташованих на них;

- забезпеченість інженерною інфраструктурою:

- передбачити реконструкцію та модернізація систем водопостачання та водовідведення.

Менша частина проєктних пропозицій узгоджуються з проєктними рішеннями раніше розроблених генеральних планів населених пунктів м. Баштанка та с. Добре, в яких є план зонування територій, де визначені містобудівні умови і обмеження для забудови, а також наявність цього виду документації впливає на вільну відбудову зруйнованої соціальної інфраструктури та житлової забудови.

Для реалізації більшої частини проєктних пропозицій, які розміщуються в населених пунктах та за їх межами, що не мають розробленої містобудівної документації або ж вона не відповідає сучасним вимогам законодавства є один алгоритм дій, а саме **першочергова потреба в розробці комплексного плану просторового розвитку Баштанської міської територіальної громади**, що дозволить комплексно визначити планувальну організацію, основні принципи і напрями формування єдиної системи громадського обслуговування, дорожньої мережі, інженерно-транспортної інфраструктури, інженерної підготовки і благоустрою, цивільного захисту території та населення від небезпечних природних і техногенних процесів, охорони земель та інших компонентів навколишнього природного середовища, охорони і збереження культурної спадщини та традиційного характеру середовища населених пунктів, а також послідовність реалізації рішень, у тому числі етапність відновлення території, що в свою чергу дозволить сформувати земельні ділянки, визначити містобудівні умови та обмеження для проєктування зазначених об'єктів, внести відповідні відомості до Державного земельного кадастру та містобудівного кадастру.

В складі комплексного плану просторового розвитку Баштанської міської територіальної громади необхідно першочергового: врахувати та оновити розроблений генеральний план адміністративного центру громади – м. Баштанка; розробити планувальні рішення генеральних планів для населених пунктів, які станом на 2023 рік взагалі не мають містобудівної документації на місцевому рівні, так і для населених пунктів, містобудівна документація яких на теперішній час не актуальна.

## 7.7. Пропозиції щодо перенесення об'єктів виробничої сфери

В межах територіальної громади відсутні виробничі об'єкти, які потребують перенесення.

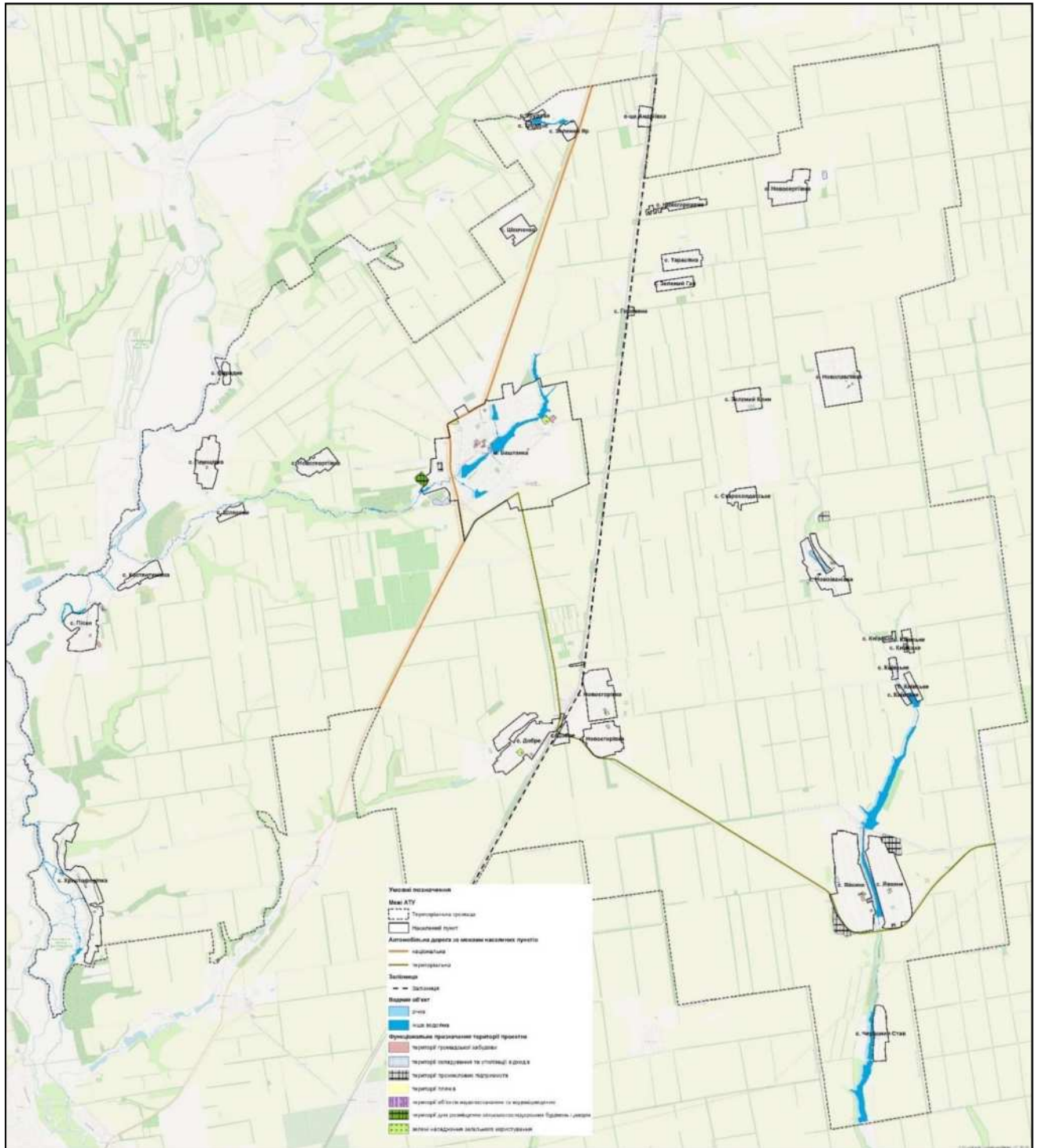


Рисунок 7.1 – Проектне функціональне призначення території

## 7.8. Пропозиції щодо доцільності зміни функціонального призначення територій ТГ

Громадою було надано наступний перелік першочергових пропозицій з розміщення та розвитку об'єктів соціального та комерційного характеру.

Таблиця 7.1

### Пропозиції щодо доцільності зміни функціонального призначення територій територіальної громади (її частини) з урахуванням існуючої забудови та наявної містобудівної документації

Пор. №	Назва проєктного рішення	Назва населеного пункту	КАТОТТГ населеного пункту	Адреса території розташування, (кадастровий номер за наявності)	Функціональне призначення території			Зміст проєктного рішення (обґрунтування)
					Існуюче	Проектне відповідно до чинної МД	Пропозиція відповідно до програми комплексного відновлення	
<i>Соціальні пропозиції</i>								
1.	Будівництво басейну	м. Баштанка	UA48020010010072548	4820610100:01:029:0029	фізкультурно - спортивних об'єктів	фізкультурно-спортивних об'єктів	спортивних закладів	Розвиток спортивної інфраструктури та дозвілля
2.	Будівництво ЦНАП	м. Баштанка	UA48020010010072548	4820610100:01:065:0014	громадської забудови	громадської забудови	адміністративно-управлінських закладів	Покращення надання адміністративних послуг населенню в межах громади.
3.	Бювет	с. Христофорівка	UA48020010110063915	-	зелені насадження загального користування	-	об'єктів водопостачання та водовідведення	Для забезпечення водопостачання.
4.	Майстерня для художників	с. Христофорівка	UA48020010110063915	4820685900:03:023:0001	громадської забудови	-	громадської забудови	Розвиток культурної інфраструктури та дозвілля
5.	парк відпочинку "Весняний"	с. Христофорівка	UA48020010110063915	-	зелені насадження загального користування	-	зелені насадження загального користування	Збереження екосистеми населеного пункту. Формування мережі зелених зон. Нормалізація благополуччя населення.
6.	Побудова полігону твердих побутових відходів	за межами с. Новосергіївка	UA48020010110061949	-	несанкц. сміттєзвалище	-	складування та утилізації відходів	Забезпечення функціонування місць видалення твердих побутових відходів.

Пор. №	Назва проєктного рішення	Назва населеного пункту	КАТОТТГ населеного пункту	Адреса території розташування, (кадастровий номер за наявності)	Функціональне призначення території			Зміст проєктного рішення (обґрунтування)
					Існуюче	Проєктне відповідно до чинної МД	Пропозиція відповідно до програми комплексного відновлення	
7.	Пункт збору та сортування сміття	с. Явкіне	UA48020010 250067531	-	зелені насадження загального користування	-	складування та утилізації відходів	Забезпечення функціонування місць видалення твердих побутових відходів. Забезпечення сортування сміття.
8.	Пункт збору та сортування сміття	за межами м. Баштанка	UA48020010 010072548	4820610100:08:000 :0091	несанкц. сміттєзвалище	-	складування та утилізації відходів	Забезпечення функціонування місць видалення твердих побутових відходів. Забезпечення сортування сміття.
9.	Пункт збору та сортування сміття	с. Новоіванівка	UA48020010 120059075	-	несанкц. сміттєзвалище	-	складування та утилізації відходів	Забезпечення функціонування місць видалення твердих побутових відходів. Забезпечення сортування сміття.
10.	Реконструкція БДЮТ	м. Баштанка	UA48020010 010072548	4820610100:01:045 :0076	громадської заbudови	громадської заbudови	закладів освіти	Забезпечення функціонування позашкільних закладів освіти. Створення безперервної освіти в системі виховання. Проведення вільного часу в умовах малої рухливості
11.	Реконструкція Баштанського міського культурного центру	м. Баштанка	UA48020010 010072548	вул. Сизоненка Олександра, 1-Б	громадської заbudови	громадської заbudови	громадської заbudови	Збереження матеріальної і нематеріальної культурної спадщини українського народу, забезпечення надання якісних культурних послуг мешканцям громади
12.	Реконструкція будинку культури	с. Піски	UA48020010 160050100	-	громадської заbudови	-	громадської заbudови	Збереження матеріальної і нематеріальної культурної спадщини українського народу, забезпечення надання якісних культурних послуг мешканцям громади
13.	Реконструкція будинку культури	с. Новопавлівка	UA48020010 130014498	-	громадської заbudови	-	громадської заbudови	Збереження матеріальної і нематеріальної культурної спадщини українського народу, забезпечення



Пор. №	Назва проєктного рішення	Назва населеного пункту	КАТОТТГ населеного пункту	Адреса території розташування, (кадастровий номер за наявності)	Функціональне призначення території			Зміст проєктного рішення (обґрунтування)
					Існуюче	Проєктне відповідно до чинної МД	Пропозиція відповідно до програми комплексного відновлення	
								надання якісних культурних послуг мешканцям громади
14.	Реконструкція будинку культури	с. Новоіванівка	UA48020010120059075	-	громадської заbudови	-	громадської заbudови	Збереження матеріальної і нематеріальної культурної спадщини українського народу, забезпечення надання якісних культурних послуг мешканцям громади
15.	Реконструкція будинку культури	м. Баштанка	UA48020010010072548	вул. Героїв Небесної Сотні	громадської заbudови	громадської заbudови	громадської заbudови	Збереження матеріальної і нематеріальної культурної спадщини українського народу, забезпечення надання якісних культурних послуг мешканцям громади
16.	Реконструкція будинку культури та створення центру дозвілля	с. Плющівка	UA48020010170061521	-	громадської заbudови	-	громадської заbudови	Збереження матеріальної і нематеріальної культурної спадщини українського народу, забезпечення надання якісних культурних послуг мешканцям громади. Модернізація культурної інфраструктури. Створення багатофункціонального закладу з широким спектром культурних послуг.
17.	Реконструкція дитячого садочку	м. Баштанка	UA48020010010072548	4820610100:01:029:0001	громадської заbudови	громадської заbudови	закладів освіти	Забезпечення надання освітньо-виховних послуг та вдосконалення мережі закладів освіти та виховання громади.
18.	Будівництво ДЮСШ	м. Баштанка	UA48020010010072548	4820610100:01:029:0028	фізкультурно - спортивних об'єктів	фізкультурно-спортивних об'єктів	спортивних закладів	Розвиток спортивної інфраструктури та дозвілля.
19.	Реконструкція міської ради	м. Баштанка	UA48020010010072548	4820610100:01:065:0015	громадської заbudови	громадської заbudови	адміністративно-управлінських закладів	Покращення надання адміністративних послуг населенню в межах громади.

Пор. №	Назва проєктного рішення	Назва населеного пункту	КАТОТТГ населеного пункту	Адреса території розташування, (кадастровий номер за наявності)	Функціональне призначення території			Зміст проєктного рішення (обґрунтування)
					Існуюче	Проєктне відповідно до чинної МД	Пропозиція відповідно до програми комплексного відновлення	
20.	Реконструкція музею	с. Христофорівка	UA48020010110063915	-	громадської забудови	-	громадської забудови	Збереження культурної спадщини України, розвиток етико-історичного значення громади.
21.	Реконструкція парку	с. Новопавлівка	UA48020010130014498	-	зелені насадження загального користування	-	зелені насадження загального користування	Збереження екосистеми населеного пункту. Формування мережі зелених зон. Нормалізація благополуччя населення.
22.	Реконструкція парку	с. Добре	UA48020010030024737	-	зелені насадження загального користування	зелені насадження загального користування	зелені насадження загального користування	Збереження екосистеми населеного пункту. Формування мережі зелених зон. Нормалізація благополуччя населення.
23.	Реконструкція парку	с. Новоіванівка	UA48020010120059075	-	зелені насадження загального користування	-	зелені насадження загального користування	Збереження екосистеми населеного пункту. Формування мережі зелених зон. Нормалізація благополуччя населення.
24.	Реконструкція парку	с. Явкіне	UA48020010250067531	-	зелені насадження загального користування	-	зелені насадження загального користування	Збереження екосистеми населеного пункту. Формування мережі зелених зон. Нормалізація благополуччя населення.
25.	Реконструкція парку	м. Баштанка	UA48020010010072548	-	зелені насадження загального користування	зелені насадження загального користування	зелені насадження загального користування	Збереження екосистеми населеного пункту. Формування мережі зелених зон. Нормалізація благополуччя населення.
26.	Реконструкція стадіону	с. Новоіванівка	UA48020010120059075	-	громадської забудови	-	спортивних закладів	Розвиток спортивної інфраструктури та дозвілля
27.	Реконструкція стадіону	с. Явкіне	UA48020010250067531	-	громадської забудови	-	спортивних закладів	Розвиток спортивної інфраструктури та дозвілля
28.	Реконструкція стадіону	с. Новосгорівка	UA48020010110061949	-	громадської забудови	-	спортивних закладів	Розвиток спортивної інфраструктури та дозвілля
29.	Реконструкція стадіону	с. Плющівка	UA48020010170061521	-	громадської забудови	-	спортивних закладів	Розвиток спортивної інфраструктури та дозвілля

Пор. №	Назва проєктного рішення	Назва населеного пункту	КАТОТТГ населеного пункту	Адреса території розташування, (кадастровий номер за наявності)	Функціональне призначення території			Зміст проєктного рішення (обґрунтування)
					Існуюче	Проєктне відповідно до чинної МД	Пропозиція відповідно до програми комплексного відновлення	
30.	Реконструкція стадіону	за межами с. Піски	UA48020010160050100	-	громадської забудови	-	спортивних закладів	Розвиток спортивної інфраструктури та дозвілля
31.	Реконструкція стадіону	с. Добре	UA48020010030024737	-	громадської забудови	громадської забудови	спортивних закладів	Розвиток спортивної інфраструктури та дозвілля
32.	Створення зони відпочинку	за межами м. Баштанка (біля ставу «Маточний»)	UA48020010010072548	4820610100:07:000:0698	трав'яна рослинність	-	лісів	Збереження екосистеми території біля ставу Маточний. Формування мережі зелених зон. Нормалізація благополуччя населення.
33.	Створення набережної та зони відпочинку	м. Баштанка	UA48020010010072548	-	зелені насадження загального користування	зелені насадження загального користування	зелені насадження загального користування	Збереження екосистеми населеного пункту. Формування мережі зелених зон. Нормалізація благополуччя населення.
34.	Створення парку	с. Явкіне	UA48020010250067531	-	зелені насадження загального користування	-	зелені насадження загального користування	Збереження екосистеми населеного пункту. Формування мережі зелених зон. Нормалізація благополуччя населення.
35.	Створення парку	с. Плющівка	UA48020010170061521	-	зелені насадження загального користування	-	зелені насадження загального користування	Збереження екосистеми населеного пункту. Формування мережі зелених зон. Нормалізація благополуччя населення.
36.	Створення парку	м. Баштанка	UA48020010010072548	-	зелені насадження загального користування	зелені насадження загального користування	зелені насадження загального користування	Збереження екосистеми населеного пункту. Формування мережі зелених зон. Нормалізація благополуччя населення.
37.	Створення парку відпочинку	с. Новогорівка	UA48020010110061949	-	зелені насадження загального користування	-	зелені насадження загального користування	Збереження екосистеми населеного пункту. Формування мережі зелених зон. Нормалізація благополуччя населення.
38.	Створення парку дозвілля	с. Новопавлівка	UA48020010130014498	-	зелені насадження загального користування	-	зелені насадження загального користування	Збереження екосистеми населеного пункту. Формування мережі зелених зон. Нормалізація благополуччя населення.

Пор. №	Назва проєктного рішення	Назва населеного пункту	КАТОТТГ населеного пункту	Адреса території розташування, (кадастровий номер за наявності)	Функціональне призначення території			Зміст проєктного рішення (обґрунтування)
					Існуюче	Проєктне відповідно до чинної МД	Пропозиція відповідно до програми комплексного відновлення	
39.	Створення пожежної охорони	с. Христофорівка	UA48020010110063915	-	громадської заbudови	-	громадської заbudови	Дотримання протипожежних вимог для забезпечення пожежної охорони в межах громади.
40.	Створення центру дозвілля	с. Новосгорівка	UA48020010110061949	4820680500:06:016:0007	громадської заbudови	-	громадської заbudови	Модернізація культурної інфраструктури. Створення багатофункціонального закладу з широким спектром культурних послуг. Популяризація культури громади, залучення до проєктів та заходів у сфері культури найширшої аудиторії всіх категорій та соціальних груп населення.
41.	Центр безпеки	с. Христофорівка	UA48020010110063915	4820685900:03:023:0001	громадської заbudови	-	громадської заbudови	Впровадження новітніх підходів до забезпечення безпеки життєдіяльності населення
42.	Центр дозвілля	с. Христофорівка	UA48020010110063915	-	громадської заbudови	-	громадської заbudови	Модернізація культурної інфраструктури. Створення багатофункціонального закладу з широким спектром культурних послуг. Популяризація культури громади, залучення до проєктів та заходів у сфері культури найширшої аудиторії всіх категорій та соціальних груп населення.
43.	Центр дозвілля	с. Явкіне	UA48020010250067531	-	громадської заbudови	-	громадської заbudови	Модернізація культурної інфраструктури. Створення багатофункціонального закладу з широким спектром культурних

Пор. №	Назва проєктного рішення	Назва населеного пункту	КАТОТТГ населеного пункту	Адреса території розташування, (кадастровий номер за наявності)	Функціональне призначення території			Зміст проєктного рішення (обґрунтування)
					Існуюче	Проєктне відповідно до чинної МД	Пропозиція відповідно до програми комплексного відновлення	
								послуг. Популяризація культури громади, залучення до проєктів та заходів у сфері культури найширшої аудиторії всіх категорій та соціальних груп населення.
44.	Створення зони відпочинку	за межами с. Площівка (на березі річки Інгул)	UA48020010170061521	-	трав'яна рослинність	-	рекреаційно-туристичні	Розвиток туристичної та рекреаційної інфраструктури
<b>Комерційні пропозиції</b>								
1.	Будівництво готелю	м. Баштанка	UA48020010010072548	4820610100:01:010:0003	зелені насадження загального користування	змішаної багатоквартирної та громадської забудови	громадської забудови	Забезпечення розвитку туристичної та рекреаційної інфраструктури
2.	Будівництво торговельного центру	м. Баштанка	UA48020010010072548	4820610100:01:045:0078	громадської забудови	громадської забудови	громадської забудови	Розвиток малого і середнього бізнесу. Покращення побутового обслуговування населення.
3.	Будівництво цегляного заводу	за межами с. Піски	UA48020010160050100	-	трав'яна рослинність	-	промислових підприємств	Формування інвестиційно – привабливих територій з метою забезпечення економічного розвитку громади.
4.	Виробництво брикетів	с. Новоіванівка	UA48020010120059075	-	трав'яна рослинність, руїни	-	промислових підприємств	Формування інвестиційно – привабливих територій з метою забезпечення економічного розвитку громади.
5.	Виробництво брикетів	с. Явкіне	UA48020010250067531	-	трав'яна рослинність	-	промислових підприємств	Формування інвестиційно – привабливих територій з метою забезпечення економічного розвитку громади.

Пор. №	Назва проєктного рішення	Назва населеного пункту	КАТОТТГ населеного пункту	Адреса території розташування, (кадастровий номер за наявності)	Функціональне призначення території			Зміст проєктного рішення (обґрунтування)
					Існуюче	Проєктне відповідно до чинної МД	Пропозиція відповідно до програми комплексного відновлення	
6.	Виробництво брикетів	м. Баштанка	UA48020010 010072548	вул. Промислова	зелені насадження загального користування	змішаної багатоквартирної та громадської забудови, зелені насадження загального користування	промислових підприємств	Формування інвестиційно – привабливих територій з метою забезпечення економічного розвитку громади.
7.	Готель	с. Христофорівка	UA48020010 110063915	-	громадської забудови	-	громадської забудови	Забезпечення розвитку туристичної та рекреаційної інфраструктури
8.	Кав'ярня та сімейна пекарня	с. Христофорівка	UA48020010 110063915	-	громадської забудови	-	громадської забудови	Забезпечення населення закладами громадського харчування. Розвиток підприємств харчової промисловості, виробництво та реалізація місцевої продукції. Використання місцевої сировини.
9.	Переробка с/г продукції (крупя, борошно)	с. Явкіне	UA48020010 250067531	-	промислових підприємств	-	промислових підприємств	Підтримка розвитку органічного сільського господарства, переробки та маркетингу місцевих продуктів.
10.	Побудова ринку	с. Новопавлівка	UA48020010 130014498	-	громадської забудови	-	закладів торгівлі	Виробництво та реалізація місцевої продукції. Забезпечення населення продуктами харчування з мінімальними витратами на доставку. Використання місцевої сировини.
11.	Побудова сонячної та вітрової енергетики	за межами с. Новоіванівка	UA48020010 120059075	-	трав'яна рослинність, руїни	-	промислових підприємств	Розвиток альтернативних систем енергозабезпечення на основі відновлювальних джерел енергії.
12.	Побудова сонячної та вітрової енергетики	за межами с. Явкіне	UA48020010 250067531	4820686500:04:000 :0315, 4820686500:04:000 :0294	рілля	-	промислових підприємств	Розвиток альтернативних систем енергозабезпечення на основі відновлювальних джерел енергії.

Пор. №	Назва проєктного рішення	Назва населеного пункту	КАТОТТГ населеного пункту	Адреса території розташування, (кадастровий номер за наявності)	Функціональне призначення території			Зміст проєктного рішення (обґрунтування)
					Існуюче	Проєктне відповідно до чинної МД	Пропозиція відповідно до програми комплексного відновлення	
13.	Побудова сонячної та вітрової енергетики	за межами с. Явкіне	UA48020010250067531	-	трав'яна рослинність, руїни	-	промислових підприємств	Розвиток альтернативних систем енергозабезпечення на основі відновлювальних джерел енергії.
14.	Приймання, гомогенізація та фасування меду	с. Новоіванівка	UA48020010120059075	-	громадської забудови	-	промислових підприємств	Підтримка розвитку органічного сільського господарства, переробки та маркетингу місцевих продуктів.
15.	Приймання, гомогенізація та фасування меду	с. Явкіне	UA48020010250067531	-	громадської забудови	-	промислових підприємств	Підтримка розвитку органічного сільського господарства, переробки та маркетингу місцевих продуктів.
16.	Реконструкція птахофабрики	за межами м. Баштанка	UA48020010010072548	4820610000:06:000:0299	для розміщення с/г будівель та дворів	-	для розміщення с/г будівель та дворів	Підтримка розвитку органічного сільського господарства, переробки та маркетингу місцевих продуктів.
17.	Реконструкція ринку вихідного дня – площа «Ярмаркова»	м. Баштанка	UA48020010010072548	4820610100:06:000:0006, 4820610100:06:000:0385	зелених насаджень спецпризначення	зелених насаджень спецпризначення	закладів торгівлі	Виробництво та реалізація місцевої продукції. Забезпечення населення продуктами харчування з мінімальними витратами на доставку. Використання місцевої сировини.
18.	Реконструкція сирзаводу	м. Баштанка	UA48020010010072548	4820610100:01:073:0002	промислових підприємств	промислових підприємств	промислових підприємств	Розвиток підприємств харчової промисловості та місцевої продукції. Залучення місцевої сировини
19.	Реконструкція торговельного центру	м. Баштанка	UA48020010010072548	4820610100:01:045:0069	громадської забудови	громадської забудови	закладів торгівлі	Розвиток малого і середнього бізнесу. Покращення побутового обслуговування населення.
20.	Ринок вихідного дня	с. Христофорівка	UA48020010110063915	-	зелені насадження загального користування	-	закладів торгівлі	Виробництво та реалізація місцевої продукції. Забезпечення населення продуктами харчування з мінімальними витратами на доставку. Використання місцевої сировини.
21.	Ринок вихідного дня	с. Явкіне	UA48020010250067531	-	зелені насадження загального користування	-	закладів торгівлі	Виробництво та реалізація місцевої продукції. Забезпечення населення продуктами харчування з


Пор. №	Назва проєктного рішення	Назва населеного пункту	КАТОТТГ населеного пункту	Адреса території розташування, (кадастровий номер за наявності)	Функціональне призначення території			Зміст проєктного рішення (обґрунтування)
					Існуюче	Проєктне відповідно до чинної МД	Пропозиція відповідно до програми комплексного відновлення	
								мінімальними витратами на доставку. Використання місцевої сировини.
22.	Розведення кролів	с. Явкіне	UA48020010 250067531	-	зелені насадження загального користування	-	для розміщення с/г будівель та дворів	Підтримка розвитку органічного сільського господарства, переробки та маркетингу місцевих продуктів.
23.	Риборозведення	с. Явкіне	UA48020010 250067531	-	водні об'єкти	водні об'єкти	водні об'єкти	Розвиток малого і середнього бізнесу. Підтримка розвитку органічного сільського господарства, переробки та маркетингу місцевих продуктів.
24.	Реконструкція каналізаційних мереж та очисних споруд каналізації КП "Міськводоканал" Баштанської міської ради в м. Баштанка Баштанської ТГ Баштанського району Миколаївської області	М. Баштанка	UA48020010 010072548	-	водні об'єкти	водні об'єкти	водні об'єкти	Комунальні установи із очищення каналізаційних споруд



## Звіт про результати громадських обговорень

ЗАТВЕРДЖУЮ

Міський голова

 Олександр БЕРЕГОВИЙ  
«04» вересня 2024 р.

### Звіт

#### про результати розгляду пропозицій громадськості до проекту Програми комплексного відновлення території територіальної громади (її частини)

#### 1. Розгляд пропозицій громадськості, отриманих після оприлюднення рішення щодо розроблення проекту Програми комплексного відновлення території територіальної громади (її частини)

Відповідно до рішення Виконавчого комітету Баштанської міської ради «Про розробку Програми комплексного відновлення території Баштанської міської територіальної громади Баштанського району Миколаївської області (її частини)» від 15.06.2023 №100, на веб-сайті Баштанської міської територіальної громади, у визначених у рішенні групах у соціальних мережах та чатах, було розміщено інформацію про розроблення Програми комплексного відновлення території Баштанської міської територіальної громади Баштанського району Миколаївської області (далі – Програма).

Збір пропозицій громадськості було організовано через електронні форми, а також шляхом подання пропозицій у паперовій та електронній формі через поштові та електронні скриньки Робочої групи.

Строк подання пропозицій громадськості до проекту Програми становив 20 днів та завершився 09.07.2023.

Усього протягом строку збору пропозицій громадськості надійшло **1983** пропозиції, з них:

- 1) Від фізичних осіб – **1940**,  
Від юридичних осіб - **43**,
- 2) З використанням гугл-форми - **1982**

У електронному форматі шляхом надсилання на електронні адреси: 1.

У паперовому форматі шляхом надсилання на поштову адресу або переданням через старост: **0**.

За напрямками пропозиції розподілилися таким чином:

№ з/п	Напрямок	Отримано пропозицій			
		Від юридичних осіб		Від фізичних осіб	
		Кількість	% від загального	Кількість	% від загального
1	щодо підвищення рівня громадської безпеки на території ТГ;	7	16.3	291	15.0
2	щодо розвитку та покращення діяльності закладів освіти;	4	9.3	258	13.3
3	щодо підвищення рівня забезпеченості жителів територіальної громади послугами в сфері охорони здоров'я;	1	2.3	140	7.2
4	щодо збереження та/або розвитку культурного середовища Баштанської територіальної громади;	4	9.3	98	5.1
5	щодо розвитку туризму;	3	7.0	70	3.6
6	щодо розвитку сфери благоустрою;	6	14.0	211	10.9
7	щодо підвищення якості надання житлово-комунальних послуг;	2	4.7	121	6.2
8	щодо розвитку транспортної інфраструктури;	3	7.0	117	6.0
9	щодо розбудови публічного простору територіальної громади;	1	2.3	87	4.3
10	щодо створення спільно з сусідніми територіальними громадами зон/точок розвитку територіальної громади;	2	4.7	21	1.1
11	щодо інклюзивного місцевого розвитку;	1	2.6	59	3.0
12	щодо впровадження енергоефективних рішень;	0		58	3.0

13	щодо відновлення Баштанської територіальної громади, які сприяли би поверненню мешканців, які виїхали за межі громади;	2	4.7	110	5.7
14	щодо необхідності підготовки території до відновлення (зокрема здійснення першочергового розмінування окремих частин територіальної громади, демонтажу зруйнованих будівель та споруд, рекультивації земель);	2	4.7	77	4.0
15	щодо технічної можливості, економічної доцільності відновлення пошкоджених об'єктів шляхом виконання робіт з реконструкції, реставрації, капітального чи поточного ремонту	1	2.3	27	1.5
16	щодо відновлення навколишнього природного середовища, збереження та розвитку природоохоронних територій та об'єктів	1	2.3	58	3.0
17	щодо відновлення об'єктів шляхом нового будівництва або пропозиції щодо будівництва нових об'єктів замість тих, що зазнали пошкоджень або зруйновані	0		33	1.7
18	щодо пріоритетних та стратегічних цілей розвитку громади	2	2.3	54	1.3
19	щодо внесення пропозицій до існуючої містобудівної документації на місцевому рівні або розроблення нової	0		7	0.4
20	щодо розташування (перенесення) об'єктів виробничої сфери	0		13	0.7
21	щодо перепрофілювання пошкоджених об'єктів/територій територіальної громади, відновлення яких є неможливим або недоцільним (економічно необґрунтованим)	0		5	0.3
22	щодо інших сфер відбудови та розвитку Баштанська територіальної громади	1	2.3	23	1.2

Усі отримані пропозиції сформовано у єдину гугл-таблицю із закритим доступом, який надано членам робочої групи (у режимі коментування).

Отримані пропозиції пронумеровано послідовно – по часу надходження пропозиції.

Також надано можливість групувати пропозиції для аналізу за напрямком, якого стосувалася пропозиція, без можливості зміни їх нумерації.

Зібрані пропозиції розглядалися членами Робочої групи з 17.07.2023 по 28.08.2023.

Нагадаю, що з отриманих пропозиції сформовано гугл-таблицю, в якій знеособлені пропозиції пронумеровано послідовно – по часу надходження пропозиції. Формування позиції членів Робочої групи щодо отриманих пропозицій відбувалося шляхом проставлення у зазначеній таблиці для голосування відмітки у полі «ураховано» або «відхилено». У разі, якщо зі змісту пропозиції не було зрозуміло, якої частини територіальної громади чи об'єкту стосується пропозиція, але зміст пропозиції, на думку члена Робочої групи, є актуальним для територіальної громади у контексті відновлення, використовувати відмітку «ураховано частково».

За результатами проведеної роботи було розглянуто всі отримані 1983 пропозиції, серед яких 1868 запропоновано врахувати, 115 – відхилити, 11– врахувати частково.

	Напрямок	Отримано пропозицій									
		Від юридичних осіб					Від фізичних осіб				
		Враховано	В т.ч. враховано частково	Відхилено	В т.ч. компетенція іншого органу	Внесено на додаткове обговорення	Враховано	В т.ч. враховано частково	Відхилено	В т.ч. компетенція іншого органу	Внесено на додаткове обговорення
	<b>Всього:</b>	<b>42</b>	<b>0</b>	<b>1</b>	<b>0</b>	<b>0</b>	<b>1826</b>	<b>11</b>	<b>114</b>	<b>0</b>	<b>0</b>
1	щодо підвищення рівня громадської безпеки на території ТГ;	7	0	0	0	0	271	0	20	0	0

2	щодо розвитку та покращення діяльності закладів освіти;	4	0	0	0	0	246	0	12	0	0
3	щодо підвищення рівня забезпеченості жителів територіальної громади послугами в сфері охорони здоров'я;	1	0	0	0	0	135	0	5	0	0
4	щодо збереження та/або розвитку культурного середовища Баштанської територіальної громади;	4	0	0	0	0	93	0	5	0	0
5	щодо розвитку туризму;	2	0	1	0	0	67	0	3	0	0
6	щодо розвитку сфери благоустрою;	6	0	0	0	0	209	1	2	0	0
7	щодо підвищення якості надання житлово-комунальних послуг;	2	0	0	0	0	118	0	3	0	0
8	щодо розвитку транспортної інфраструктури;	3	0	0	0	0	114	0	3	0	0
9	щодо розбудови публічного простору територіальної громади;	1	0	0	0	0	81	0	6	0	0
10	щодо створення спільно з сусідніми територіальними громадами зон/точок розвитку територіальної громади;	2	0	0	0	0	14	3	7	0	0
11	щодо інклюзивного місцевого розвитку;	1	0	0	0	0	52	1	7	0	0
12	щодо впровадження енергоефективних рішень;	0	0	0	0	0	51	0	7	0	0
13	щодо відновлення Баштанської територіальної громади, які сприяли би поверненню мешканців, які виїхали за межі громади;	2	0	0	0	0	103	3	7	0	0
14	щодо необхідності підготовки території до відновлення (зокрема здійснення першочергового розмінування окремих частин територіальної громади, демонтажу зруйнованих будівель та споруд, рекультивациі земель);	2	0	0	0	0	74	0	3	0	0
15	щодо технічної можливості, економічної доцільності відновлення пошкоджених об'єктів шляхом	1	0	0	0	0	24	0	3	0	0

	виконання робіт з реконструкції, реставрації, капітального чи поточного ремонту										
16	щодо відновлення навколишнього природного середовища, збереження та розвитку природоохоронних територій та об'єктів	1	0	0	0	0	55	0	3	0	0
17	щодо відновлення об'єктів шляхом нового будівництва або пропозиції щодо будівництва нових об'єктів замість тих, що зазнали пошкоджень або зруйновані	0	0	0	0	0	27	0	5	0	0
18	щодо пріоритетних та стратегічних цілей розвитку громади	2	0	0	0	0	53	1	1	0	0
19	щодо внесення пропозицій до існуючої містобудівної документації на місцевому рівні або розроблення нової	0	0	0	0	0	6	0	1	0	0
20	щодо розташування (перенесення) об'єктів виробничої сфери	0	0	0	0	0	10	1	3	0	0
21	щодо перепрофілювання пошкоджених об'єктів/територій територіальної громади, відновлення яких є неможливим або недоцільним (економічно необґрунтованим)	0	0	0	0	0	3	1	2	0	0
22	щодо інших сфер відбудови та розвитку Баштанська територіальної громади	1	0	0	0	0	20	0	3	0	0

5,8 % пропозицій відхилено з підстав відсутності суті пропозицій (в полі заповнено символи, окремі слова, та ін.)

**За результатами запропоновано:**

врахувати **1868** пропозицій, а саме номера

1-17, 19-82, 84, 85, 87-93, 97-218, 220-231, 233-235, 237, 238, 240-243, 245-264, 266-269, 271-278, 280-282, 284, 285, 287, 289, 291-298, 300-305, 307-346, 348-361, 363, 366-465, 467-482, 484-492, 494-498, 500-532, 534-541, 543, 544, 546-594, 596-598, 600-684, 686-697, 700-719, 721-724, 727-788, 790-799, 801-824, 827-842, 844-864, 866-923, 926-1117, 1119-1127, 1130-1247, 1250-1327, 1329-1360, 1362, 1363, 1365-1415, 1418-1422, 1425-1428, 1431-1435, 1437-1439, 1442, 1443, 1445, 1447-1468, 1471-1493, 1496-1501, 1503, 1504, 1507-1524, 1526, 1527, 1530-1555, 1557-1559, 1561, 1563, 1564, 1566-1591, 1593-1638, 1640-1645, 1647-1664, 1666-1669, 1671, 1674-1703, 1706-1748, 1750-1761, 1763-1770, 1772-1779, 1781-1783, 1785, 1787-1802, 1804-1832, 1834-1840, 1842-1852, 1854-1856, 1859-1862, 1865-1873, 1875-1900, 1902-1917, 1919-1937, 1939-1944, 1946-1951, 1954-1956, 1958, 1960-1962, 1964-1966, 1968-1979, 1981-1983,

в т.ч. врахувати частково **11** пропозицій, а саме номери 305, 953, 983, 1210, 1437, 1499, 1618, 1666, 1674, 1925, 1942,

відхилити **115** пропозицій, а саме номери 18 83 86 94 95 96 219 232 236 239 244 265 270 279 283 286 288 290 299 306 347 362 364 365 466 483 493 499 533 542 545 595 599 685 698 699 720 725 726 789 800 825 826 843 865 924 925 1118 1128 1129 1248 1249 1328 1361 1364 1416 1417 1423 1424 1429 1430 1436 1440 1441 1444 1446 1469 1470 1494 1495 1502 1505 1506 1525 1528 1529 1556 1560 1562 1565 1592 1639 1646 1665 1670 1672 1673 1704 1705 1749 1762 1780 1771 1780 1784 1786 1803 1833 1841 1853 1857 1858 1864 1874 1901 1918 1938 1945 1952 1953 1957 1959 1963 1967 1980.

## 2. Розгляд пропозицій громадськості, отриманих після оприлюднення проекту Програми комплексного відновлення території територіальної громади (її частини)

Відповідно до рішення Виконавчого комітету Баштанської міської ради «Про розробку Програми комплексного відновлення території Баштанської міської територіальної громади Баштанського району Миколаївської області (її частини)» від 15.06.2023 №100, на веб-сайті Баштанської міської територіальної громади було розміщено проект Програми комплексного відновлення території Баштанської міської територіальної громади Баштанського району Миколаївської області (далі – проект Програми).

Збір пропозицій громадськості було організовано через електронні форми, а також шляхом подання пропозицій у паперовій та електронній формі через поштові та електронні скриньки Робочої групи.

Строк подання пропозицій громадськості до проекту Програми становив 20 днів та завершився 20.08.2024.

Станом на 21.08.2024 надійшло 5 пропозицій від громадськості. За розділами проекту Програми пропозиції розподілилися таким чином::

№ розд.	Розділ проекту ПКВ	Отримано пропозицій			
		Від юридичних осіб		Від фізичних осіб	
		Кількість	% від загального	Кількість	% від загального
1	Загальна інформація про територіальну громаду	0	0	0	0
2	Загальна економічна оцінка територіальної громади	0	0	0	0
3	Загальна екологічна оцінка територіальної громади (характеристика за компонентами довкілля)	0	0	1	20,0
4	Характеристика житлової та соціальної інфраструктури громади	0	0	0	0
5	Аналіз негативних впливів, що призвели до необхідності розроблення Програми	0	0	0	0
6	Інформація про наявність містобудівної документації на території ТГ, аналіз щодо її актуальності та ступінь її реалізації	0	0	0	0
7	Заходи з комплексного відновлення території ТГ	0	0	4	80,0

Усі пропозиції громадськості, отримані у встановлений строк, розміщено на гугл-диску, у папці, створеній секретарем Робочої групи, посилання на яке було надіслане членам Робочої

групи на вказані ними електронні адреси, а також в чаті Робочої групи месенджера Viber одночасно із запрошенням на засідання.

Формування позиції членів Робочої групи щодо отриманих пропозицій відбувалося шляхом електронного голосування по кожній пропозиції.

Структура пропозицій від громадськості щодо внесення в ПКВ

Розділ проєкту ПКВ	Отримано пропозицій									
	Від юридичних осіб					Від фізичних осіб				
	Враховано	в т.ч. враховано частково	Відхилено	в т.ч. компетенція іншого органу	Винесено на додаткове обговорення РГ	Враховано	в т.ч. враховано частково	Відхилено	в т.ч. компетенція іншого органу	Винесено на додаткове обговорення РГ
<b>Всього:</b>	<b>0</b>	<b>0</b>	<b>0</b>	<b>0</b>	<b>0</b>	<b>4</b>	<b>0</b>	<b>1</b>	<b>0</b>	<b>0</b>
Загальна інформація про територіальну громаду	0	0	0	0	0	0	0	0	0	0
Загальна економічна оцінка територіальної громади	0	0	0	0	0	0	0	0	0	0
Загальна екологічна оцінка територіальної громади (характеристика за компонентами довкілля)	0	0	0	0	0	1	0	0	0	0
Характеристика житлової та соціальної інфраструктури громади	0	0	0	0	0	0	0	0	0	0
Аналіз негативних впливів, що призвели до необхідності розроблення Програми	0	0	0	0	0	0	0	0	0	0
Інформація про наявність містобудівної документації на території ТГ, аналіз щодо її актуальності та ступінь її реалізації	0	0	0	0	0	0	0	0	0	0
Заходи з комплексного відновлення території ТГ	0	0	0	0	0	4	0	1	0	0

Одна пропозиція відхилена з підстави дублювання пропозиції, що вже була включена в проєкт Програми.

За результатами розгляду:

враховано 4 пропозиції, а саме номери 1, 2, 3, 4;

відхилено 1 пропозиція, а саме номер 5.

Начальник відділу архітектури  
та містобудування виконавчого  
комітету Баштанської міської ради

  
Юрій БУБЛИК

## Інформація про врахування державних інтересів та інтересів суміжних ТГ

### **Звіт про узгодження державних і суміжних інтересів при розробленні проєкту Програми комплексного відновлення території Баштанської міської територіальної громади Баштанського району Миколаївської області (її частини)**

Даний розділ відповідно до [п. 10 «Порядку розроблення, проведення громадського обговорення, погодження програм комплексного відновлення області, території територіальної громади \(її частини\) та внесення змін до них» затвердженого постановою Кабінету Міністрів України від 14.10.2022 № 1159](#) не підлягає громадському обговоренню.

Інформація даного розділу приведена у Додатку 2.1

Детальна інформація Розділу 1 ПКВ

Таблиця Д.1.3.1

Основні характеристики населених пунктів громади

№ з/п	Назва	Тип	КАТОТТГ	Назва старостинського округу	Площа, га	Кількість домогосподарств <sup>37</sup>	Відстань до адміністративного центру ТГ, км	Відстань до обласного центру, км
1	(UA): Баштанка (EN): Bashtanka	місто	UA48020010010072548	Адміністративний центр	1836,2616	7384	-	65
2	(UA): Андріївка (EN): Andriivka	селище	UA48020010260042301	Баштанська міська рада	20,0	49	10	75
3	(UA): Зелений Яр (EN): Zelenyy Yar	село	UA48020010060097092	Баштанська міська рада	24,69	52	9	74
4	(UA): Трудове (EN): Trudove	село	UA48020010200020090	Баштанська міська рада	17,88	10	9	74
5	(UA): Шевченко (EN): Shevchenko	село	UA48020010230074313	Баштанська міська рада	71,4	66	8	73
6	(UA): Новоіванівка (EN): Novoivanivka	село	UA48020010120059075	Новоіванівський старостинський округ	206,0	203	24	89
7	(UA): Київське (EN): Kyivvs'ke	село	UA48020010070071594	Новоіванівський старостинський округ	46,53	39	25	90
8	(UA): Старосолдатське (EN): Starsoldatske	село	UA48020010180066262	Новоіванівський старостинський округ	51,98	25	12	77
9	(UA): Новосергіївка (EN): Novoserhiivka	село	UA48020010140068966	Новосергіївський старостинський округ	134,11	122	21	86
10	(UA): Горожене (EN): Horozhene	село	UA48020010020088828	Новосергіївський старостинський округ	2,5	12	9	74
11	(UA): Зелений Гай (EN): Zelenyy Hai	село	UA48020010040098123	Новосергіївський старостинський округ	46,82	20	9	74

<sup>37</sup> Інформація станом на 01.01.2022



№ з/п	Назва	Тип	КАТОТГ	Назва старостинського округу	Площа, га	Кількість домогосподарств <sup>37</sup>	Відстань до адміністративного центру ТГ, км	Відстань до обласного центру, км
12	(UA): Новогорожене (EN): Novohorozhene	село	UA48020010100026341	Новосергіївський старостинський округ	47,16	15	10	75
13	(UA): Тарасівка (EN): Tarasivka	село	UA48020010190048664	Новосергіївський старостинський округ	69,26	44	15	80
14	(UA): Новопавлівка (EN): Novopavlivka	село	UA48020010130014498	Новопавлівський старостинський округ	242,21	249	19	84
15	(UA): Зелений Клин (EN): Zelenyy Klyn	село	UA48020010050096370	Новопавлівський старостинський округ	60,47	52	16	81
16	(UA): Явкіне (EN): Yavkune	село	UA48020010250067531	Явкінський старостинський округ	609,44	365	24	73
17	(UA): Червоний Став (EN): Chervonyy Stav	село	UA48020010220079872	Явкінський старостинський округ	81,3	31	22	87
18	(UA): Площівка (EN): Pliushchivka	село	UA48020010170061521	Площівський старостинський округ	106,0	264	9	63
19	(UA): Новогеоргіївка (EN): Novoheorhiivka	село	UA48020010090011814	Площівський старостинський округ	56,0	149	8	73
20	(UA): Одрадне (EN): Odradne	село	UA48020010150040330	Площівський старостинський округ	13,0	23	15	80
21	(UA): Шляхове (EN): Shlyakhove	село	UA48020010240034033	Площівський старостинський округ	21,0	28	10	75
22	(UA): Добре (EN): Dobre	село	UA48020010030024737	Добренський старостинський округ	314,5	608	12	77
23	(UA): Новогорівка (EN): Novoiehorivka	село	UA48020010110061949	Новогорівський старостинський округ	273,3	490	16	81
24	(UA): Христофорівка (EN): Khrystoforivka	село	UA48020010160050100	Христофорівський старостинський округ	566,8	346	21	59
25	(UA): Піски (EN): Pisky	село	UA48020010160050100	Пісківський старостинський округ	120,5	350	17	67
26	(UA): Костянтинівка (EN): Kostyantynivka	село	UA48020010080089974	Пісківський старостинський округ	53,7	114	18	70

## Основні характеристики автодоріг ТГ

Назва дороги	Категорія	Тип покриття	Орган управління (дорогою)	Протяжність в межах громади, км	Середньодобова інтенсивність руху станом на 01.01.2022	Середньодобова інтенсивність руху станом на 01.01.2023
<i>Державного значення</i>						
Н-11 Дніпропетровськ - Миколаїв	національна (Н)	асфальтобетон	Служба автомобільних доріг України	28,30	інтенсивність руху менше 14000 - 7000 авт. / добу	інтенсивність руху менше 14000 - 7000 авт. / добу
<i>Місцевого значення</i>						
О150204 Піски-Баштанка-Новопавлівка	обласна	щебеневе	Державна агенція місцевих доріг Миколаївської області	28,80	інтенсивність руху менше 100 авт. / добу	інтенсивність руху менше 100 авт. / добу
О150205 Баштанка-Березнегувате-ст. Явкіне	обласна	асфальтобетон	Державна агенція місцевих доріг Миколаївської області	0,30	інтенсивність руху менше 1000 - 100 авт. / добу	інтенсивність руху менше 1000 - 100 авт. / добу
О150206 Під'їзд до м. Баштанка	обласна	асфальтобетон	Державна агенція місцевих доріг Миколаївської області	5,80	інтенсивність руху менше 3000 - 1000 авт. / добу	інтенсивність руху менше 3000 - 1000 авт. / добу
О150207 Баштанка - Новосергіївка	обласна	щебеневе	Державна агенція місцевих доріг Миколаївської області	12,70	інтенсивність руху менше 100 авт. / добу	інтенсивність руху менше 100 авт. / добу
О150210 Дніпро-Миколаїв-Христофорівка	обласна	асфальтобетон	Державна агенція місцевих доріг Миколаївської області	9,00	інтенсивність руху менше 100 авт. / добу	інтенсивність руху менше 100 авт. / добу
О150212 Піски-Новопавлівка - Плющівка	обласна	асфальтобетон	Державна агенція місцевих доріг Миколаївської області	1,30	інтенсивність руху менше 100 авт. / добу	інтенсивність руху менше 100 авт. / добу
О150213 Піски-Новопавлівка - Київське	обласна	щебеневе	Державна агенція місцевих доріг Миколаївської області	13,10	інтенсивність руху менше 100 авт. / добу	інтенсивність руху менше 100 авт. / добу
О150214 Баштанка-Березнегувате	обласна	асфальтобетон	Державна агенція місцевих доріг Миколаївської області	28,50	інтенсивність руху менше 3000 - 1000 авт. / добу	інтенсивність руху менше 3000 - 1000 авт. / добу
С150204 Дніпропетровськ-Миколаїв-Андріївка	районна	асфальтобетон	Державна агенція місцевих доріг Миколаївської області	2,50	інтенсивність руху менше 100 авт. / добу	інтенсивність руху менше 100 авт. / добу

## Динаміка частки вікових груп у жіночому населенні в умовах війни

Назва населеного пункту	Вікова група, повних років	Жінки					
		на 01.01.2021		на 01.01.2022		на 01.12.2023	
		постійні мешканці	ВПО (прийняті)	постійні мешканці	ВПО (прийняті)	постійні мешканці	ВПО (прийняті)
місто Баштанка	0-5	195	0	176	0	182	124
	6-14	401	0	352	0	423	275
	15-18	236	0	265	0	225	182
	19-35	2 070	0	2 043	0	2 120	584
	36-59	2 658	0	2 675	0	2 710	426
	60+	1 742	0	1 766	0	1 600	77
	<b>Всього</b>	<b>7 302</b>	<b>0</b>	<b>7 277</b>	<b>0</b>	<b>7 260</b>	<b>1 668</b>
Новоіванівський старостинський округ	0-5	6	0	3	0	6	1
	6-14	18	0	22	0	16	2
	15-18	24	0	26	0	24	0
	19-35	52	0	49	0	52	5
	36-59	47	0	53	0	44	0
	60+	36	0	43	0	36	0
	<b>Всього</b>	<b>183</b>	<b>0</b>	<b>196</b>	<b>0</b>	<b>178</b>	<b>8</b>
Новосергіївський старостинський округ	0-5	3	0	2	0	4	2
	6-14	7	0	9	0	7	1
	15-18	26	0	27	0	22	0
	19-35	45	0	41	0	40	2
	36-59	49	0	56	0	57	5
	60+	56	0	47	0	51	0
	<b>Всього</b>	<b>186</b>	<b>0</b>	<b>182</b>	<b>0</b>	<b>181</b>	<b>10</b>
Пісківський старостинський округ	0-5	8	0	10	0	12	0
	6-14	5	0	11	0	9	2
	15-18	63	0	65	0	67	1
	19-35	169	0	171	0	165	1
	36-59	173	0	167	0	172	3
	60+	125	0	117	0	104	0
	<b>Всього</b>	<b>543</b>	<b>0</b>	<b>541</b>	<b>0</b>	<b>529</b>	<b>7</b>
Явкинський старостинський округ	0-5	5	0	3	0	5	0
	6-14	11	0	8	0	7	0
	15-18	42	0	33	0	24	0
	19-35	123	0	119	0	120	0
	36-59	102	0	98	0	89	0
	60+	78	0	95	0	98	0
	<b>Всього</b>	<b>361</b>	<b>0</b>	<b>356</b>	<b>0</b>	<b>343</b>	<b>0</b>
Новопавлівський старостинський округ	0-5	2	0	3	0	4	0
	6-14	6	0	4	0	6	2
	15-18	23	0	18	0	15	1
	19-35	121	0	129	0	125	1
	36-59	109	0	103	0	92	2
	60+	91	0	86	0	94	0
	<b>Всього</b>	<b>352</b>	<b>0</b>	<b>343</b>	<b>0</b>	<b>336</b>	<b>6</b>
Новосгорівський старостинський округ	0-5	3	0	5	0	6	0
	6-14	39	0	42	0	36	0
	15-18	65	0	61	0	59	0
	19-35	216	0	211	0	207	0
	36-59	235	0	223	0	216	4
	60+	178	0	191	0	186	0
	<b>Всього</b>	<b>736</b>	<b>0</b>	<b>733</b>	<b>0</b>	<b>710</b>	<b>4</b>
Добренський старостинський округ	0-5	1	0	3	0	4	0
	6-14	15	0	11	0	12	2
	15-18	32	0	36	0	38	0

Назва населеного пункту	Вікова група, повних років	Жінки					
		на 01.01.2021		на 01.01.2022		на 01.12.2023	
		постійні мешканці	ВПО (прийняті)	постійні мешканці	ВПО (прийняті)	постійні мешканці	ВПО (прийняті)
	19-35	265	0	271	0	263	0
	36-59	291	0	282	0	265	3
	60+	191	0	195	0	191	0
	<b>Всього</b>	<b>795</b>	<b>0</b>	<b>798</b>	<b>0</b>	<b>773</b>	<b>5</b>
Площівський старостинський округ	0-5	8	0	6	0	7	2
	6-14	16	0	18	0	16	1
	15-18	46	0	43	0	48	1
	19-35	186	0	184	0	177	3
	36-59	173	0	179	0	175	2
	60+	152	0	148	0	150	1
	<b>Всього</b>	<b>581</b>	<b>0</b>	<b>578</b>	<b>0</b>	<b>573</b>	<b>10</b>
Христофорівський старостинський округ	0-5	1	0	3	0	4	0
	6-14	13	0	10	0	12	2
	15-18	35	0	29	0	32	5
	19-35	125	0	119	0	112	7
	36-59	135	0	137	0	124	4
	60+	126	0	117	0	100	0
	<b>Всього</b>	<b>435</b>	<b>0</b>	<b>415</b>	<b>0</b>	<b>384</b>	<b>18</b>

Таблиця Д.1.3.4

## Динаміка частки вікових груп у чоловічому населенні в умовах війни

Назва населеного пункту	Вікова група, повних років	Чоловіки					
		на 01.01.2021		на 01.01.2022		на 01.12.2023	
		постійні мешканці	ВПО (прийняті)	постійні мешканці	ВПО (прийняті)	постійні мешканці	ВПО (прийняті)
місто Баштанка	0-5	175	0	172	0	176	124
	6-14	352	0	281	0	284	235
	15-18	211	0	231	0	235	182
	19-35	2 030	0	2 013	0	2 015	496
	36-59	2 420	0	2 429	0	2 435	326
	60+	1 487	0	1 479	0	1 429	77
	<b>Всього</b>	<b>6 675</b>	<b>0</b>	<b>6 605</b>	<b>0</b>	<b>6 574</b>	<b>1 440</b>
Новоіванівський старостинський округ	0-5	6	0	5	0	3	0
	6-14	12	0	15	0	12	1
	15-18	36	0	32	0	24	0
	19-35	41	0	43	0	48	1
	36-59	35	0	38	0	32	0
	60+	38	0	29	0	29	2
	<b>Всього</b>	<b>168</b>	<b>0</b>	<b>162</b>	<b>0</b>	<b>148</b>	<b>4</b>
Новосергіївський старостинський округ	0-5	4	0	2	0	3	0
	6-14	7	0	6	0	5	2
	15-18	21	0	25	0	22	0
	19-35	46	0	47	0	42	3
	36-59	62	0	64	0	63	0
	60+	58	0	53	0	56	0
	<b>Всього</b>	<b>198</b>	<b>0</b>	<b>197</b>	<b>0</b>	<b>181</b>	<b>5</b>
Пісківський старостинський округ	0-5	3	0	5	0	6	0
	6-14	5	0	8	0	7	1
	15-18	98	0	91	0	89	2
	19-35	171	0	168	0	163	0
	36-59	169	0	164	0	152	2
	60+	96	0	96	0	93	0
	<b>Всього</b>	<b>542</b>	<b>0</b>	<b>532</b>	<b>0</b>	<b>510</b>	<b>5</b>
	0-5	2	0	1	0	3	0

Назва населеного пункту	Вікова група, повних років	Чоловіки					
		на 01.01.2021		на 01.01.2022		на 01.12.2023	
		постійні мешканці	ВПО (прийняті)	постійні мешканці	ВПО (прийняті)	постійні мешканці	ВПО (прийняті)
Явкинський старостинський округ	6-14	3	0	2	0	6	0
	15-18	29	0	26	0	21	0
	19-35	123	0	115	0	112	0
	36-59	106	0	98	0	91	0
	60+	82	0	91	0	85	0
	<b>Всього</b>	<b>345</b>	<b>0</b>	<b>333</b>	<b>0</b>	<b>318</b>	<b>0</b>
Новопавлівський старостинський округ	0-5	1	0	0	0	1	0
	6-14	1	0	2	0	3	0
	15-18	13	0	12	0	12	1
	19-35	107	0	103	0	98	0
	36-59	109	0	107	0	102	2
	60+	67	0	59	0	49	0
<b>Всього</b>	<b>298</b>	<b>0</b>	<b>283</b>	<b>0</b>	<b>265</b>	<b>3</b>	
Новогорівський старостинський округ	0-5	1	0	2	0	3	0
	6-14	29	0	31	0	32	0
	15-18	47	0	45	0	43	0
	19-35	209	0	201	0	198	0
	36-59	203	0	207	0	201	1
	60+	184	0	181	0	178	0
<b>Всього</b>	<b>673</b>	<b>0</b>	<b>667</b>	<b>0</b>	<b>655</b>	<b>1</b>	
Добренський старостинський округ	0-5	3	0	2	0	3	0
	6-14	6	0	7	0	9	0
	15-18	72	0	69	0	65	1
	19-35	141	0	235	0	227	0
	36-59	251	0	249	0	247	1
	60+	216	0	214	0	206	0
<b>Всього</b>	<b>689</b>	<b>0</b>	<b>776</b>	<b>0</b>	<b>757</b>	<b>2</b>	
Плющівський старостинський округ	0-5	1	0	3	0	5	0
	6-14	7	0	9	0	11	2
	15-18	58	0	63	0	49	1
	19-35	192	0	197	0	171	2
	36-59	184	0	173	0	169	3
	60+	71	0	56	0	93	0
<b>Всього</b>	<b>513</b>	<b>0</b>	<b>501</b>	<b>0</b>	<b>498</b>	<b>8</b>	
Христофорівський старостинський округ	0-5	2	0	1	0	2	0
	6-14	10	0	9	0	10	0
	15-18	29	0	28	0	33	3
	19-35	144	0	143	0	145	0
	36-59	164	0	158	0	151	0
	60+	95	0	91	0	88	0
<b>Всього</b>	<b>444</b>	<b>0</b>	<b>430</b>	<b>0</b>	<b>429</b>	<b>3</b>	

Таблиця Д.1.3.5

## Динаміка частки вікових груп у населенні в умовах війни

Назва населеного пункту	Вікова група, повних років	Разом жінки та чоловіки					
		на 01.01.2021		на 01.01.2022		на 01.01.2023	
		постійні мешканці	ВПО (прийняті)	постійні мешканці	ВПО (прийняті)	постійні мешканці	ВПО (прийняті)
місто Баштанка	0-5	175	0	348	0	358	248
	6-14	753	0	633	0	707	510
	15-18	447	0	496	0	460	364
	19-35	447	0	4 056	0	4 135	1 080
	36-59	5 078	0	5 104	0	5 145	752
	60+	3 229	0	3 245	0	3 029	154

Назва населеного пункту	Вікова група, повних років	Разом жінки та чоловіки					
		на 01.01.2021		на 01.01.2022		на 01.01.2023	
		постійні мешканці	ВПО (прийняті)	постійні мешканці	ВПО (прийняті)	постійні мешканці	ВПО (прийняті)
	<b>Всього</b>	<b>13 977</b>	<b>0</b>	<b>13 882</b>	<b>0</b>	<b>13 834</b>	<b>3 108</b>
Новоіванівський старостинський округ	0-5	12	0	8	0	9	2
	6-14	30	0	37	0	28	3
	15-18	60	0	58	0	48	0
	19-35	93	0	92	0	100	5
	36-59	82	0	91	0	76	5
	60+	74	0	72	0	65	0
	<b>Всього</b>	<b>351</b>	<b>0</b>	<b>358</b>	<b>0</b>	<b>326</b>	<b>15</b>
Новосергіївський старостинський округ	0-5	7	0	4	0	2	2
	6-14	14	0	15	0	12	3
	15-18	47	0	52	0	44	0
	19-35	91	0	88	0	82	5
	36-59	111	0	120	0	120	5
	60+	114	0	100	0	107	0
	<b>Всього</b>	<b>384</b>	<b>0</b>	<b>379</b>	<b>0</b>	<b>372</b>	<b>15</b>
Пісківський старостинський округ	0-5	11	0	15	0	18	0
	6-14	10	0	19	0	16	3
	15-18	161	0	156	0	156	3
	19-35	340	0	339	0	328	1
	36-59	342	0	331	0	324	5
	60+	221	0	213	0	197	0
	<b>Всього</b>	<b>1 085</b>	<b>0</b>	<b>1 073</b>	<b>0</b>	<b>1 039</b>	<b>12</b>
Явкинський старостинський округ	0-5	7	0	4	0	8	0
	6-14	14	0	10	0	13	0
	15-18	71	0	59	0	45	0
	19-35	246	0	234	0	232	0
	36-59	208	0	196	0	180	0
	60+	160	0	186	0	183	0
	<b>Всього</b>	<b>706</b>	<b>0</b>	<b>689</b>	<b>0</b>	<b>661</b>	<b>0</b>
Новопавлівський старостинський округ	0-5	3	0	3	0	5	0
	6-14	7	0	6	0	9	2
	15-18	36	0	30	0	27	2
	19-35	228	0	232	0	223	1
	36-59	218	0	210	0	194	4
	60+	158	0	145	0	143	0
	<b>Всього</b>	<b>650</b>	<b>0</b>	<b>626</b>	<b>0</b>	<b>601</b>	<b>9</b>
Новогорівський старостинський округ	0-5	4	0	7	0	9	0
	6-14	68	0	73	0	68	0
	15-18	112	0	106	0	102	0
	19-35	425	0	412	0	405	0
	36-59	438	0	430	0	417	5
	60+	362	0	372	0	364	0
	<b>Всього</b>	<b>1 409</b>	<b>0</b>	<b>1 400</b>	<b>0</b>	<b>1 365</b>	<b>5</b>
Добренський старостинський округ	0-5	4	0	5	0	7	0
	6-14	21	0	18	0	21	2
	15-18	104	0	105	0	103	1
	19-35	406	0	506	0	490	0
	36-59	542	0	531	0	512	4
	60+	407	0	409	0	397	0
	<b>Всього</b>	<b>1 484</b>	<b>0</b>	<b>1 574</b>	<b>0</b>	<b>1 530</b>	<b>7</b>
Площівський старостинський округ	0-5	9	0	9	0	12	2
	6-14	23	0	27	0	27	3
	15-18	104	0	106	0	97	2
	19-35	378	0	381	0	348	5
	36-59	357	0	352	0	344	5
	60+	223	0	204	0	243	1

Назва населеного пункту	Вікова група, повних років	Разом жінки та чоловіки					
		на 01.01.2021		на 01.01.2022		на 01.01.2023	
		постійні мешканці	ВПО (прийняті)	постійні мешканці	ВПО (прийняті)	постійні мешканці	ВПО (прийняті)
	<b>Всього</b>	<b>1 094</b>	<b>0</b>	<b>1 079</b>	<b>0</b>	<b>1 071</b>	<b>18</b>
Христофорівський старостинський округ	0-5	3	0	4	0	6	0
	6-14	23	0	19	0	22	2
	15-18	64	0	57	0	65	8
	19-35	269	0	262	0	257	7
	36-59	299	0	295	0	275	4
	60+	221	0	208	0	188	0
	<b>Всього</b>	<b>879</b>	<b>0</b>	<b>845</b>	<b>0</b>	<b>813</b>	<b>21</b>

Додаток 1.4  
до проекту Програми комплексного  
відновлення Баштанської ТГ

Детальна інформація Розділу 2 ПКВ

Таблиця Д.1.4.1

Показники суми податків за 2022 та 2023 рр.

Назва (із зазначенням скороченої організаційно- правової форми)	Адреса місцерозташування	Вид діяльності (основний)	на 01.01.2022	на 01.01.2023	на 01.01.2024	ЄДРПОУ
			Сума податків, тис.грн контингент	Сума податків, тис. грн контингент	Сума податків, тис. грн контингент	
ТДВ "Баштанський сирзавод"	Миколаївська обл., Баштанський р-н, місто Баштанка, ВУЛИЦЯ ЗАВОДСЬКА	10.51 Перероблення молока, виробництво масла та сиру	13 119,3	6 484,3	1 940,2	00446500
ТДВ "Баштанська райсільгоспхімія"	Миколаївська обл., Баштанський р-н, місто Баштанка, ВУЛИЦЯ ПРОМИСЛОВА	01.11 Вирощування зернових культур (крім рису), бобових культур і насіння олійних культур	4 477,4	3 741,6	4 162,6	05490014
ПСП "Корона"	Миколаївська обл., Баштанський р-н, місто Баштанка, ВУЛИЦЯ ПРОМИСЛОВА	01.11 Вирощування зернових культур (крім рису), бобових культур і насіння олійних культур	3 118,5	2 786,9	3 320,5	24784472
ВКФ ТОВ "КОМСЕЙЛ"	Миколаївська обл., Баштанський р-н, місто Баштанка, ВУЛИЦЯ ПРОМИСЛОВА	01.11 Вирощування зернових культур (крім рису), бобових культур і насіння олійних культур	2 829,5	1 207,5	1 634,6	
СТОВ "Дружба"	Миколаївська обл., Баштанський р-н, село Плющівка, ВУЛИЦЯ ЦЕНТРАЛЬНА	01.11 Вирощування зернових культур (крім рису), бобових культур і насіння олійних культур	2 528,5	2 213,0	1 928,0	
ТОВ "Баштанка"	Миколаївська обл., Баштанський р-н, село Добре, ВУЛИЦЯ ПРИВОКЗАЛЬНА,	01.11 Вирощування зернових культур (крім рису), бобових культур і насіння олійних культур	2 369,3	2 268,0	2 909,8	
СТОВ "Світоч"	Миколаївська обл., Баштанський р-н, село Новопавлівка, вул.Шкільна	01.11 Вирощування зернових культур (крім рису), бобових культур і насіння олійних культур	2 367,2	987,7	1 665,2	



Назва (із зазначенням скороченої організаційно-правової форми)	Адреса місцерозташування	Вид діяльності (основний)	на 01.01.2022	на 01.01.2023	на 01.01.2024	ЄДРПОУ
			Сума податків, тис.грн контингент	Сума податків, тис. грн контингент	Сума податків, тис. грн контингент	
ТОВ "АТБ-маркет"	Дніпропетровська обл., місто Дніпро, ПРОСПЕКТ ОЛЕКСАНДРА ПОЛЯ	47.11 Роздрібна торгівля в неспеціалізованих магазинах переважно продуктами харчування, напоями та тютюновими виробами	2 321,7	0	494,1 (відновлено роботу з жовтня 2023 року)	
ТДВ "Зоря Інгулу"	Миколаївська обл., Баштанський р-н, місто Баштанка, ВУЛИЦЯ ЮВІЛЕЙНА	01.24 Вирощування зерняткових і кісточкових фруктів	1 522,6	1 000,6	700,5	
СТОВ "Промінь"	Миколаївська обл., Баштанський р-н, село Зелений Клин	01.11 Вирощування зернових культур (крім рису), бобових культур і насіння олійних культур	1 496,9	1 173,5	1 452,7	
Тов "Виробнича компанія "ПРОМЕТЕЙ""	Миколаївська обл., Баштанський р-н, село Піски, ВУЛИЦЯ КОБЗАРЯ	01.11 Вирощування зернових культур (крім рису), бобових культур і насіння олійних культур	1 340,9	1 153,8	1 091,8	
ФГ Головченко В.В.	Миколаївська обл., Баштанський р-н, село Новогеоргіївка, ВУЛИЦЯ СТЕПОВА,	01.11 Вирощування зернових культур (крім рису), бобових культур і насіння олійних культур	1 100,959	935,421	847,2	
ФГ "Володимир" Яценка В.В."	Миколаївська обл., Баштанський р-н, село Явкіне, вул.Степова	01.11 Вирощування зернових культур (крім рису), бобових культур і насіння олійних культур	1 087,6	1 082,4	1 074,9	
ФГ Когут В.В	Миколаївська обл., Баштанський р-н, місто Баштанка, ВУЛИЦЯ БОНДАРЕНКО	01.11 Вирощування зернових культур (крім рису), бобових культур і насіння олійних культур	856,0	619,2	732,8	
ТОВ "Копілка"	Кіровоградська обл., Кропивницький р-н, село Соколівське(пн), ВУЛИЦЯ ШОСЕЙНА	47.11 Роздрібна торгівля в неспеціалізованих магазинах переважно продуктами харчування, напоями та тютюновими виробами	128,704	795,218	1 197,8	
ТОВ "Фрея -Агро"	Черкаська обл., Городищенський р-н, місто Городище, ВУЛИЦЯ ПАНФІЛОВА	20.15 Виробництво добрив і азотних сполук	367,406	711,919	770,268	

Назва (із зазначенням скороченої організаційно- правової форми)	Адреса місцерозташування	Вид діяльності (основний)	на 01.01.2022	на 01.01.2023	на 01.01.2024	ЄДРПОУ
			Сума податків, тис.грн контингент	Сума податків, тис. грн контингент	Сума податків, тис. грн контингент	
ТОВ "АГРО КАПІТАЛ ЮГ."	Миколаївська обл., Баштанський р-н, село Явкіне, ВУЛИЦЯ СТЕПОВА, будинок **	Основний: 01.11 Вирощування зернових культур (крім рису), бобових культур і насіння олійних культур Інші: 01.13 Вирощування овочів і баштанних культур, коренеплодів і бульбоплодів 01.41 Розведення великої рогатої худоби молочних порід 01.50 Змішане сільське господарство	569,4	695,2	1 055,7	

Додаток 1.5  
до проєкту Програми комплексного  
відновлення Баштанської ТГ

Детальна інформація Розділу 3 ПКВ

Таблиця Д.1.5.1

Перелік джерел інформації про показники сфери екології, використані для підготовки Розділу 3 Програми

№ з/п	Компонент	Показники	Джерело даних
1	Природоохоронні території	Площа і частка території природно-заповідного фонду, га / %	Дані Міністерства захисту довкілля та природних ресурсів України станом на 01.01.2022. Публічна кадастрова карта. Портал відкритих даних data.gov.ua
2	Природоохоронні території	Площа і частка території Смарагдової мережі, га / %	Emerald Network. Council of Europe. <a href="https://emerald.eea.europa.eu/">https://emerald.eea.europa.eu/</a>
3	Природоохоронні території	Площа і частка територій водно-болотних угідь, га / %	Ramsar Sites Information Service. <a href="https://rsis Ramsar.org/">https://rsis Ramsar.org/</a>
	Екологічна мережа	Склад еко мережі, картографічні матеріали	Управління екології та природних ресурсів Миколаївської облдержадміністрації <a href="https://ecolog.mk.gov.ua/ua/pzf/econet/">https://ecolog.mk.gov.ua/ua/pzf/econet/</a>
4	Землі лісового фонду	Площа і частка земель лісового фонду, га / %	ВО "УКРДЕРЖЛІСПРОЕКТ", Матеріали лісоустрою, відкриті дані станом на 2021 рік
5	Землі лісового фонду	Наявність пожежо-небезпечних лісів	ВО "УКРДЕРЖЛІСПРОЕКТ", Матеріали лісоустрою, відкриті дані станом на 2021 рік
6	Землі лісового фонду	Структура пожежо-небезпечних лісів за класами пожежної небезпеки, %	ВО "УКРДЕРЖЛІСПРОЕКТ", Матеріали лісоустрою, відкриті дані станом на 2021 рік
	Лісові ресурси	Плани лісогосподарських робіт, лісорубні квитки, лісові квитки	Державне агентство лісових ресурсів <a href="https://forest.gov.ua/napryamki-diyalnosti/grafik-vidvodiv-nasadzhen-v-rubki/pivdenne-mizhrehionalne-upravlinnia/mikolayivske-oblasne-upravlinnya-lisovogo-ta-mislivskogo-gospodarstva/derzhavne-pidpriyemstvo-bashtanske-lisove-gospodarstvo">https://forest.gov.ua/napryamki-diyalnosti/grafik-vidvodiv-nasadzhen-v-rubki/pivdenne-mizhrehionalne-upravlinnia/mikolayivske-oblasne-upravlinnya-lisovogo-ta-mislivskogo-gospodarstva/derzhavne-pidpriyemstvo-bashtanske-lisove-gospodarstvo</a>
	Лісові ресурси	Лісорубні квитки, лісові квитки	ДП Ліси України <a href="https://e-forest.gov.ua/">https://e-forest.gov.ua/</a>
7	Корисні копалини	Родовища корисних копалин	Інтерактивна карта ділянок надр, на які надано спеціальні дозволи користування надрами. <a href="https://data.gov.ua/dataset/d4a4b07b-55dc-40a4-8b05-d35d7b0aef32">https://data.gov.ua/dataset/d4a4b07b-55dc-40a4-8b05-d35d7b0aef32</a>
8	Корисні копалини	Видобування води	Інтерактивна карта ділянок надр, на які надано спеціальні дозволи користування надрами. <a href="https://data.gov.ua/dataset/d4a4b07b-55dc-40a4-8b05-d35d7b0aef32">https://data.gov.ua/dataset/d4a4b07b-55dc-40a4-8b05-d35d7b0aef32</a>
9	Альтернативні джерела енергії	Потенціал сонячної енергії. Потенціал фотоелектричної потужності, або потенційне виробництво фотоелектричної електроенергії (PVOUT), середнє за рік.	Longterm yearly average of Potential photovoltaic electricity production –Ukraine - Global Solar Atlas 2.0

№ з/п	Компонент	Показники	Джерело даних
		<p>Потенційне виробництво фотоелектричної електроенергії (PVOUT). PVOUT характеризує потенційну кількість електроенергії, яку може виробити фотоелектрична система (сонячні панелі) протягом певного періоду часу (у даному випадку – протягом року загалом). Представлений потенціал виробництва фотоелектричної енергії для вільно розміщеної фотоелектричної електростанції з модулями, встановленими під оптимальним нахилом для максимізації місячного виробництва фотоелектричної енергії. PVOUT являє собою кількість електроенергії, що виробляється на одиницю встановленої потужності фотоелектричної системи в довгостроковій перспективі. Вимірюється в кіловат-годинах на встановлений кіловат-пік потужності системи (фотоелектрична електрична потужність за стандартних умов). PVOUT вказує на максимальну енергію, яку сонячні панелі можуть здати в систему, враховуючи фактори, такі як сонячна радіація, кліматичні умови, нахил панелей, облаштування та ефективність панелей.</p>	ESMAP. 2020. Global Photovoltaic Power Potential by Country. Washington, DC: World Bank
10	Альтернативні джерела енергії	<p>Потенціал вітрової енергії. Щільність потужності вітру (ПМВ) (Wind Power Density (WPD) на висоті 50 м і на висоті 100 м</p> <p>Щільність потужності вітру (Wind Power Density (WPD) використовується для оцінки потенціалу вітрової енергії на певній території; є середньорічною потужністю, що припадає на квадратний метр площі охоплення турбіни, і розраховується для різних висот над землею (на рисунку – на висоті 50 м). Wind Power Density виражається у ваттах на квадратний метр (W/m<sup>2</sup>) або у кіловаттах на квадратний метр (kW/m<sup>2</sup>) і характеризує кількість енергії, яку можна видобути з вітру на певній площі за певних умов. Розрахунок Wind Power Density враховує такі параметри, як швидкість вітру, щільність повітря, площа і висота над рівнем землі. Чим вища Wind Power Density, тим більший потенціал для виробництва електроенергії з вітрової енергії на даній території. Вимірювання Wind Power Density дозволяє встановити, наскільки ефективно можна використовувати вітроенергію для виробництва електроенергії на різних висотах, на яких можуть бути встановлені установки, та прийняти рішення про встановлення вітроелектростанцій на певній території.</p> <p>Вітроенергетичні ресурси оцінюються з точки зору класів вітроенергетики від класу 1 (найнижчий) до класу 7 (найвищий):  Power Density (W/m<sup>2</sup>)  Class 1, 0-200  Class 2, 200-300  Class 3, 300-400  Class 4, 400-500  Class 5, 500-600  Class 6, 600-800  Class 7, 800+</p> <p>Кожен клас представляє діапазон середньої щільності потужності вітру (в одиницях Вт/м<sup>2</sup>) або еквівалентної середньої швидкості вітру на певній висоті (висотах) над землею. Території, віднесені до класу 3 або вище, підходять для більшості застосувань вітрових турбін, тоді як території класу 2 є маргінальними. Території класу 1, як правило, не підходять, хоча деякі місця (наприклад, відкриті вершини пагорбів, які можуть бути не показані на картах) з достатнім вітровим ресурсом для вітрових турбін можуть існувати в деяких районах класу 1. Загалом, комерційні вітроенергетичні проекти з використанням великих турбін вимагають середньої потужності щонайменше 400 Вт/м<sup>2</sup> (клас 4 або вище)</p>	<p>«Global Wind Atlas 3.0, a free, web-based application developed, owned and operated by the Technical University of Denmark (DTU). The Global Wind Atlas 3.0 is released in partnership with the World Bank Group, utilizing data provided by Vortex, using funding provided by the Energy Sector Management Assistance Program (ESMAP). For additional information: <a href="https://globalwindatlas.info">https://globalwindatlas.info</a></p> <p>National Renewable Energy Laboratory (NREL) Wind Power Classes can be viewed at <a href="http://rredc.nrel.gov/wind/pubs/atlas/tables/A-8T.html">http://rredc.nrel.gov/wind/pubs/atlas/tables/A-8T.html</a></p> <p>Wind Energy Resource Atlas of the United States can viewed at <a href="http://rredc.nrel.gov/wind/pubs/atlas/atlas_index.html">http://rredc.nrel.gov/wind/pubs/atlas/atlas_index.html</a></p>
11	Клімат	Середня температура повітря, щомісячно	Global climate and weather data. <a href="https://www.worldclim.org/data/index.html">https://www.worldclim.org/data/index.html</a>
12	Клімат	Середня кількість атмосферних опадів, щомісячно	Global climate and weather data. <a href="https://www.worldclim.org/data/index.html">https://www.worldclim.org/data/index.html</a>

№ з/п	Компонент	Показники	Джерело даних
13	Клімат	Характеристика кліматичних умов	Сервіс кліматичних даних <a href="https://weatherspark.com/y/92635/Average-Weather-in-Chernivtsi-Ukraine-Year-Round">https://weatherspark.com/y/92635/Average-Weather-in-Chernivtsi-Ukraine-Year-Round</a>
14	Клімат	Температура поверхні Землі з супутника Landsat	Серія аналітичних знімків за 2018 – 2021 роки Remote Sensing Lab <a href="http://rslab.gr/index.html">http://rslab.gr/index.html</a>  Parastatidis, D., Mitraka, Z., Chrysoulakis, N., Abrams, M., 2017. Online Global Land Surface Temperature Estimation from Landsat. Remote Sens., 9, 1208.
15	Тенденції змін клімату	Climate Models: 2040 - 2059 Low Emissions (RCP 2.6) Temperature&Precipitation	вебшар Esri with the Research Applications Laboratory (RAL) from the National Center for Atmospheric Research (NCAR) <a href="https://hub.arcgis.com/maps/esri::climate-models-2040-2059-analyses-low-emissions-rcp-2-6-mature-support/about">https://hub.arcgis.com/maps/esri::climate-models-2040-2059-analyses-low-emissions-rcp-2-6-mature-support/about</a>
16	Тенденції змін клімату	Climate Models: 2040 - 2059 Moderate Emissions (RCP 4.5) Temperature&Precipitation	вебшар Esri with the Research Applications Laboratory (RAL) from the National Center for Atmospheric Research (NCAR) <a href="https://hub.arcgis.com/maps/1071ced6c1314e1db1b3edef58c3a25f/about">https://hub.arcgis.com/maps/1071ced6c1314e1db1b3edef58c3a25f/about</a>
17	Тенденції змін клімату	Climate Models: 2040 - 2059 High Emissions (RCP 6.0) Temperature&Precipitation	вебшар Esri with the Research Applications Laboratory (RAL) from the National Center for Atmospheric Research (NCAR) <a href="https://home-pugonline.hub.arcgis.com/maps/97c47837d64a4be28703ebfe98fd90c5/about">https://home-pugonline.hub.arcgis.com/maps/97c47837d64a4be28703ebfe98fd90c5/about</a>
18	Тенденції змін клімату	Climate Models: 2040 - 2059 Very High Emissions (RCP 8.5) Temperature&Precipitation	вебшар Esri with the Research Applications Laboratory (RAL) from the National Center for Atmospheric Research (NCAR) <a href="https://hub.arcgis.com/maps/esri::climate-models-2040-2059-analyses-very-high-emissions-rcp-8-5-mature-support/about">https://hub.arcgis.com/maps/esri::climate-models-2040-2059-analyses-very-high-emissions-rcp-8-5-mature-support/about</a>
19	Водні ресурси	Характеристика стану поверхневих вод та водозбірних басейнів	Плани управління річковими басейнами. Державне агентство водних ресурсів України. <a href="https://davr.gov.ua/site/material?psevd=https%3A%2F%2Fwww.davr.gov.ua%2Fplani-upravlinnya-richkovimi-basejnamiuuyi8">https://davr.gov.ua/site/material?psevd=https%3A%2F%2Fwww.davr.gov.ua%2Fplani-upravlinnya-richkovimi-basejnamiuuyi8</a> План управління річковим басейном Дніпра <a href="https://davr.gov.ua/plan-upravlinnya-richkovim-basejnom-dnipra1">https://davr.gov.ua/plan-upravlinnya-richkovim-basejnom-dnipra1</a>  План управління річковим басейном Дону <a href="https://davr.gov.ua/plan-upravlinnya-richkovim-basejnom-donu1">https://davr.gov.ua/plan-upravlinnya-richkovim-basejnom-donu1</a>  План управління річковим басейном річок Причорномор'я <a href="https://davr.gov.ua/plan-upravlinnya-richkovim-basejnom-richok-prichornomorja1">https://davr.gov.ua/plan-upravlinnya-richkovim-basejnom-richok-prichornomorja1</a> План управління річковим басейном Південного Бугу <a href="https://davr.gov.ua/plan-upravlinnya-richkovim-basejnom-pivdenного-bugu">https://davr.gov.ua/plan-upravlinnya-richkovim-basejnom-pivdenного-bugu</a>
20	Водні ресурси	Площа і частка водойм, га / %	OpenStreetMap

№ з/п	Компонент	Показники	Джерело даних
	Водні ресурси	Екологічний та хімічний склад вод, водні об'єкти	Водний кадастр України Уhttp://geoportal.davr.gov.ua:81/
	Водні ресурси	Стан водопостачання та водовідведення, забезпечення питною водою	ПРОГРАМА забезпечення населення Баштанської територіальної громади якісною питною водою на 2023-2027 роки <a href="https://bashtanskaotg.gov.ua/storage/documents/attachments/ba9e87ae607d64f9d5c8eda1a06532b5.pdf">https://bashtanskaotg.gov.ua/storage/documents/attachments/ba9e87ae607d64f9d5c8eda1a06532b5.pdf</a>
21	Ґрунти	Типи ґрунтів	Карта ґрунтів Української РСР . Укр. НДІ ґрунтознавства ім. О. Н. Соколовського, Укрземпроект; - М-6 1:200 000. Київ, 1967 Аркуші: №№ 44, 45, 60, 61, 62, 76, 80, 81, 94, 95, 112, 113, 114, 115, 124, 125, 134, 135
22	Ґрунти	Домінантні види деградації ґрунтів	World map of the status of human-induced soil degradation: an explanatory note / L.R. Oldeman, R.T.A. Hakkeling, W.G. Sombroek. -Wageningen: International Soil Reference and Information Centre; Nairobi: United Nations Environment Programme. -111. <a href="https://www.isric.org/projects/global-assessment-human-induced-soil-degradation-glasod">https://www.isric.org/projects/global-assessment-human-induced-soil-degradation-glasod</a>
23.	Ґрунти	Субдомінантні види деградації ґрунтів	World map of the status of human-induced soil degradation: an explanatory note / L.R. Oldeman, R.T.A. Hakkeling, W.G. Sombroek. -Wageningen: International Soil Reference and Information Centre; Nairobi: United Nations Environment Programme. -111. <a href="https://www.isric.org/projects/global-assessment-human-induced-soil-degradation-glasod">https://www.isric.org/projects/global-assessment-human-induced-soil-degradation-glasod</a>
	Дозвільні документи у сфері довкілля	Інформація про дозвільні документи, набори даних, а також, процедурні моменти, наприклад, ОВД, СЕО, отримання документів тощо.	ЕкоСистема <a href="https://eco.gov.ua/">https://eco.gov.ua/</a>

Додаток 1.6  
до проекту Програми комплексного  
відновлення Баштанської ТГ

Детальна інформація Розділу 4 ПКВ

Таблиця Д.1.6.1

Перелік об'єктів культурної спадщини на території Баштанської ТГ

№ з/п	Тип пам'ятки	Значення пам'ятки	Назва	Адреса об'єкту	Форма власності	Стан
1	історії	місцевого	Пам'ятник другої світової війни	с. Добре	комунальна власність	не пошкоджено
2	історії	місцевого	Братська могила	с. Христофорівка	комунальна власність	не пошкоджено
3	історії	місцевого	Пам'ятний знак жертвам голодомору	с. Христофорівка	комунальна власність	не пошкоджено
4	історії	місцевого	Пагорб слави	с. Новоегорівка	комунальна власність	не пошкоджено
5	історії	місцевого	Пам'ятник другої світової війни	с. Плющівка	комунальна власність	не пошкоджено
6	історії	місцевого	Пам'ятник другої світової війни	с. Новогеоргіївка	комунальна власність	не пошкоджено
7	історії	місцевого	Пагорб слави	с. Новосергіївка	комунальна власність	не пошкоджено
8	історії	місцевого	Пам'ятник солдату	с. Новосергіївка	комунальна власність	не пошкоджено
9	історії	місцевого	Пам'ятник голодомору	с. Новосергіївка	комунальна власність	не пошкоджено
10	історії	місцевого	Пам'ятний знак	с. Новосергіївка	комунальна власність	не пошкоджено
11	історії	місцевого	Пам'ятник солдату	с. Тарасівка	комунальна власність	не пошкоджено
12	історії	місцевого	Пам'ятний знак	с. Зелений Гай	комунальна власність	не пошкоджено
13	історії	місцевого	Скорботна мати	с. Новоіванівка	комунальна власність	не пошкоджено
14	історії	місцевого	Пам'ятник полеглим у великій вітчизняній війні	с. Новопавлівка	комунальна власність	не пошкоджено
15	історії	місцевого	Пам'ятник полеглим у великій вітчизняній війні	с. Зелений Клин	комунальна власність	не пошкоджено
16	історії	місцевого	Пагорб слави	с. Явкіне	комунальна власність	не пошкоджено
17	історії	місцевого	Пам'ятний знак загиблим пілотам	с. Явкіне	комунальна власність	не пошкоджено
18	історії	місцевого	Пам'ятник загиблим воїнам Другої світової	с. Піски	комунальна власність	не пошкоджено
19	історії	місцевого	Пам'ятник Тарасу Шевченку	с. Піски	комунальна власність	не пошкоджено
20	археології	місцевого	Курган №1		державна власність	не пошкоджено
21	археології	місцевого	Курган №2	м. Баштанка	державна власність	не пошкоджено
22	археології	місцевого	Курган №3	м. Баштанка	державна власність	не пошкоджено
23	археології	місцевого	Курганна група	с. Шевченко	державна власність	не пошкоджено
24	археології	місцевого	Курганна група	м. Баштанка	державна власність	не пошкоджено

25	археології	місцевого	Курганна група	с. Добре	державна власність	не пошкоджено
26	архітектури	місцевого	Курган	с. Добре	державна власність	не пошкоджено
27	архітектури	місцевого	Курган	с. Новосгорівка	державна власність	не пошкоджено
28	архітектури	місцевого	Курганна група	с. Новопавлівка	державна власність	не пошкоджено
29	архітектури	місцевого	Курганна група	с. Новосергіївка	державна власність	не пошкоджено
30	археології	місцевого	пос. Піски 2	с. Піски	комунальна власність	не пошкоджено
31	архітектури	місцевого	пос. Піски 3	с. Піски	комунальна власність	не пошкоджено
32	археології	місцевого	Курган	с. Піски	державна власність	не пошкоджено
33	археології	місцевого	Курган	с. Піски	державна власність	не пошкоджено
34	археології	місцевого	Курган	с. Костянтинівка	державна власність	не пошкоджено
35	археології	місцевого	Курганна група	с. Костянтинівка	державна власність	не пошкоджено
36	археології	місцевого	Курганна група	с. Піски	державна власність	не пошкоджено
37	археології	місцевого	Курган №1	с. Одрadne	державна власність	не пошкоджено
38	археології	місцевого	Курган №2	с. Одрadne	державна власність	не пошкоджено
39	архітектури	місцевого	Курган №3	с. Одрadne	державна власність	не пошкоджено
40	археології	місцевого	Курганна група №1	с. Одрadne	державна власність	не пошкоджено
41	археології	місцевого	Курганна група №2		державна власність	не пошкоджено
42	археології	місцевого	Курганна група №3	с. Одрadne	державна власність	не пошкоджено
43	археології	місцевого	Курган	с. Плющівка	державна власність	не пошкоджено
44	археології	місцевого	Курганна група		державна власність	не пошкоджено
45	археології	місцевого	Курган	с. Червона Зірка	державна власність	не пошкоджено
46	археології	місцевого	Курганна група	с. Червона Зірка	державна власність	не пошкоджено
47	археології	місцевого	Курган № 1	с. Христофорівка	державна власність	наявні незначні пошкодження
48	археології	місцевого	Курган №2	с. Христофорівка	державна власність	не пошкоджено
49	археології	місцевого	Курган №3	с. Христофорівка	державна власність	не пошкоджено
50	археології	місцевого	Курган №4	с. Христофорівка	державна власність	не пошкоджено
51	археології	місцевого	Курган №5	с. Христофорівка	державна власність	не пошкоджено
52	археології	місцевого	Курган №6	с. Христофорівка	державна власність	не пошкоджено
53	археології	місцевого	Курган №1	с. Явкіне	державна власність	не пошкоджено
54	археології	місцевого	Курган №2		державна власність	не пошкоджено
55	археології	місцевого	Курганна група	с. Явкіне	державна власність	не пошкоджено



56	археології	місцевого	Курган	с. Явкіне	державна власність	не пошкоджено
57	історії	місцевого	Меморіальний комплекс Пагорб слави	м. Баштанка, вул. Ювілейна	комунальна власність	не пошкоджено
58	історії	місцевого	Пам'ятник Генералу Пушкіну	м. Баштанка, вул. Ювілейна	комунальна власність	не пошкоджено
59	історії	місцевого	Пам'ятний знак афганцям	м. Баштанка, вул. Ювілейна	комунальна власність	не пошкоджено
60	історії	місцевого	Пам'ятник синам Баштанської республіки	м. Баштанка, вул. Героїв Небесної сотні	комунальна власність	не пошкоджено
61	науки і техніки	місцевого	Погруддя Семену Бойченку	м. Баштанка, вул. Ювілейна	комунальна власність	наявні незначні пошкодження
62	історії	місцевого	Пам'ятний знак жертвам голодомору	м. Баштанка, вул. Миколи Аркаса	комунальна власність	не пошкоджено
63	історії	місцевого	Пам'ятний знак Ліквідаторам Чорнобильської аварії	м. Баштанка, вул. Миколи Аркаса	комунальна власність	не пошкоджено
64	історії	місцевого	Пам'ятний знак Танкістам другої світової	с. Зелений Яр	комунальна власність	не пошкоджено
65	історії	місцевого	Пам'ятний знак на честь кавалеристів друга світова	м. Баштанка, вул. Полтавська	комунальна власність	не пошкоджено

Детальна інформація Розділу 5 ПКВ

Таблиця Д.1.7.1

Інформація про пошкодження майна

Назва населеного пункту	Тип об'єкта інфраструктури	Кількість, од.					Загальна площа, м <sup>2</sup>	Орієнтовна загальна площа пошкоджень, м <sup>2</sup>	Інформація про обстеження пошкоджень/руйнувань		
		Всього, од.	Всього, квартир	у т.ч. за ступенем руйнування					візуального	комісійного	технічного
				I	II	III					
м. Баштанка	<b>Житлова інфраструктура, у т.ч.:</b>										
	багатоквартирний будинок	62	1 659	249	0	4	77 800	1 597	-	251	-
	будинок садибного типу	3 668	X	451	18	13	330935	7 112	-	482	6
	<b>Освітні заклади, у т.ч.:</b>										
	заклади дошкільної освіти	5	X	3	-	-	5 714,1	560	-	3	-
	заклади загальної середньої освіти	3	X	2	-	-	14442,4	3 890	-	2	-
	заклади професійно-технічної освіти	1	X	-	-	-	-	-	-	-	-
	заклади вищої освіти		X								
	заклади позашкільної освіти	4	X	2	-	1	2 221,8	1 452,5	-	3	1
	<b>Заклади охорони здоров'я, у т.ч.:</b>										
	поліклініки	1	X			1 будівля	924,2	924,2	-	1	1
	лікарні	1	X	3 будівлі		1 будівля	10724,9	2 891,1	-	4	4
	аптеки	8	X	4	0	2	0	0,00	-	6	
	<b>Заклади соціально-культурного призначення, у т.ч.:</b>										
	<b>Заклади культури</b>	5	X	2			13 910	1 442		2	
	<b>Об'єкти для занять спортом</b>	2	X		1		27 000	1 800		1	
	с. Явкіне	<b>Житлова інфраструктура, у т.ч.:</b>									
будинок садибного типу		365	X	97	-	-	22 909	1 091,3	-	97	-
<b>Освітні заклади, у т.ч.:</b>											
заклади дошкільної освіти	1	X	1	-	-	180	108,5		1		

Назва населеного пункту	Тип об'єкта інфраструктури	Кількість, од.					Загальна площа, м <sup>2</sup>	Орієнтовна загальна площа пошкоджень, м <sup>2</sup>	Інформація про обстеження пошкоджень/руйнувань		
		Всього, од.	Всього, квартир	у т.ч. за ступенем руйнування					візуального	комісійного	технічного
				I	II	III					
	заклади загальної середньої освіти	1	X	1	-	-	3 239	32		1	
	<i>Заклади охорони здоров'я, у т.ч.:</i>										
	поліклініки		X								
	лікарні		X						-		
	Лікарські амбулаторії загальної практики сімейної медицини	1	X	1			24	16		1	
	<i>Заклади соціально-культурного призначення, у т.ч.:</i>										
<i>Заклади культури</i>	1	X	1			226	21		1		
с. Добре	<i>Житлова інфраструктура, у т.ч.:</i>										
	будинки садибного типу	608	X	2	-	-	33 636	18	-	2	-
	<i>Освітні заклади, у т.ч.:</i>										
	заклади дошкільної освіти	1	X		-	-	481	-		-	
	заклади загальної середньої освіти	1	X		-	-	2 167	-		-	
	<i>Заклади охорони здоров'я, у т.ч.:</i>										
	фельдшерсько-акушерські пункти	1	X				85	-			
	<i>Заклади соціально-культурного призначення, у т.ч.:</i>										
	<i>Заклади культури</i>	1	X				362	-			
	с. Христофорівка	<i>Житлова інфраструктура, у т.ч.:</i>									
будинки садибного типу		347	X	43	1	1	20 079	506	-	43	-
<i>Освітні заклади, у т.ч.:</i>											
заклади дошкільної освіти		1	X		-	-	334				
заклади загальної середньої освіти		1	X		-	1	4 033	343		1	1
<i>Заклади соціально-культурного призначення, у т.ч.:</i>											
<i>Заклади культури</i>		2	X	2			1 197	52		2	
с. Пляуцівка	<i>Житлова інфраструктура, у т.ч.:</i>										
	будинки садибного типу	264	X	21	1	-	18 541	236	-	21	-
	<i>Освітні заклади, у т.ч.:</i>										
	заклади дошкільної освіти	1	X		-	-	267				
	заклади загальної середньої освіти	1	X	1	-	-	2 273	8,1		1	
	<i>Заклади охорони здоров'я, у т.ч.:</i>										
фельдшерсько-акушерські пункти	1	X		-		83					

Назва населеного пункту	Тип об'єкта інфраструктури	Кількість, од.					Загальна площа, м <sup>2</sup>	Орієнтовна загальна площа пошкоджень, м <sup>2</sup>	Інформація про обстеження пошкоджень/руйнувань		
		Всього, од.	Всього, квартир	у т.ч. за ступенем руйнування					візуального	комісійного	технічного
				I	II	III					
		<b>Заклади соціально-культурного призначення, у т.ч.:</b>									
	<i>Заклади культури</i>	1	X	-			1 574				
с. Новоіванівка		<b>Житлова інфраструктура, у т.ч.:</b>									
	будинки садибного типу	203	X	-	-	-	12 544	-	-		-
		<b>Освітні заклади, у т.ч.:</b>									
	заклади дошкільної освіти	1	X	-	-	-	350				
	заклади загальної середньої освіти	1	X	-	-	-	725				
		<b>Заклади охорони здоров'я, у т.ч.:</b>									
	фельдшерсько-акушерські пункти	1	X	-	-	-	1 031				
			<b>Заклади соціально-культурного призначення, у т.ч.:</b>								
	<i>Заклади культури</i>	1	X	1			226	21		1	
с. Новопавлівка		<b>Житлова інфраструктура, у т.ч.:</b>									
	будинки садибного типу	249	X	1	-	-	16 778	12	-	1	-
		<b>Освітні заклади, у т.ч.:</b>									
	заклади дошкільної освіти	1	X	-	-	-	346				
	заклади загальної середньої освіти	1	X	-	-	-	1 900				
		<b>Заклади охорони здоров'я, у т.ч.:</b>									
	фельдшерсько-акушерські пункти	1	X	-			94				
			<b>Заклади соціально-культурного призначення, у т.ч.:</b>								
	<i>Заклади культури</i>	1	X	1			743	4,29		1	
с. Новосергіївка		<b>Житлова інфраструктура, у т.ч.:</b>									
	будинки садибного типу	122	X	-	-	-	8 243		-		-
		<b>Освітні заклади, у т.ч.:</b>									
	заклади дошкільної освіти	1	X	-	-	-	201				
	заклади загальної середньої освіти	1	X	-	-	-	1 826				
		<b>Заклади соціально-культурного призначення, у т.ч.:</b>									
	<i>Заклади культури</i>	1	X				239				
с. Піски		<b>Житлова інфраструктура, у т.ч.:</b>									
	будинки садибного типу	350	X	8	-	-	21 607	90	-	8	-
		<b>Освітні заклади, у т.ч.:</b>									
	заклади дошкільної освіти	1	X	-	-	-	388				

Назва населеного пункту	Тип об'єкта інфраструктури	Кількість, од.					Загальна площа, м <sup>2</sup>	Орієнтовна загальна площа пошкоджень, м <sup>2</sup>	Інформація про обстеження пошкоджень/руйнувань		
		Всього, од.	Всього, квартир	у т.ч. за ступенем руйнування					візуального	комісійного	технічного
				I	II	III					
	заклади загальної середньої освіти	1	X	1	-	-	2 452	4		1	
	<i>Заклади охорони здоров'я, у т.ч.:</i>										
	фельдшерсько-акушерські пункти	1	X	-			70				
	<i>Заклади соціально-культурного призначення, у т.ч.:</i>										
	<b>Заклади культури</b>	1	X	-			499				
	<i>Житлова інфраструктура, у т.ч.:</i>										
	будинки садибного типу	490	X	-			28 673				
	<i>Освітні заклади, у т.ч.:</i>										
	заклади загальної середньої освіти	1	x	-			1868				
	<i>Заклади охорони здоров'я, у т.ч.:</i>										
	Лікарські амбулаторії загальної практики сімейної медицини	1	x	-			261,5				
	<i>Житлова інфраструктура, у т.ч.:</i>										
	будинки садибного типу	52	X		-	-	3 278		-		-
	<i>Заклади соціально-культурного призначення, у т.ч.:</i>										
	<b>Заклади культури</b>	1	X				151				
	<i>Житлова інфраструктура, у т.ч.:</i>										
	будинки садибного типу	31	X	-	-	-	1 900		-		-
с. Новогеоргіївка	будинки садибного типу	149	X	3	-	-	10 331	34	-	3	-
с. Одрядне	будинки садибного типу	23	X		-	-	1 503		-		-
с. Шляхове	будинки садибного типу	28	X		-	-	2 208		-		-
с. Київське	будинки садибного типу	39	X		-	-	2 379		-		-
с. Старосолдатське	будинки садибного типу	25	X		-	-	1 581		-		-
с. Новогорожене	будинки садибного типу	15	x		-		679				
с. Тарасівка	будинки садибного типу	44	X		-	-	2 663		-		-
с. Горожене	будинки садибного типу	12	X		-	-	669		-		-
с. Зелений Гай	будинки садибного типу	20	X		-	-	1 158		-		-
С. Костянтинівка	будинки садибного типу	117	X	8		3	7174	124		11	
С. Шевченко	будинки садибного типу	66	X				3256				
С. Трудове	будинки садибного типу	10	X				345				
С. Андріївка	будинки садибного типу	19	X				1 943				
С. Зелений Яр	будинки садибного типу	52	X				2 556				

Детальна інформація Розділу 6 ПКВ

Таблиця Д.1.8.1

Перелік містобудівної документації в межах територіальної громади

Пор. №	Назва містобудівної документації	Населений пункт (якщо за межами - вказати територію на яку розроблена документація)	Рік розробки	Наявність електронної копії (вказати формат)	Наявність паперового примірника, включаючи пояснювальну записку і графічні матеріали	Необхідність внесення змін/розроблення	Ступінь реалізації містобудівної документації, %	Наявність плану зонування території
1.	Генеральний план	місто Баштанка	2019	.pdf, .docx	Так	Так	Затверджений рішенням Баштанської міської ради від 19.02.2019 №1	є
2.	Генеральний план	с. Шевченко	1969	-	Так	Так	-	-
3.	Генеральний план	с. Добре	2019	.shp, .bmp, .pdf	Так	Ні	Затверджений рішенням Баштанської міської ради від 26.04.2019 №1	є
4.	Генеральний план	с. Новосгорівка	1977	-	Так	Так	Актуалізовано рішенням XXV сесії 6 скликання від 12.03.2013 №2 Добренської сільської ради	-
5.	Генеральний план	с. Новоіванівка	1968	-	Так	Так	Актуалізовано рішенням XX сесія 6 скликання від 05.02.2013 №5 Новоіванівської сільської ради	-
6.	Генеральний план	с. Київське	1982	-	Так	Так	Актуалізовано рішенням XX сесія 6 скликання від 05.02.2013 №5 Новоіванівської сільської ради	-
7.	Генеральний план	с.Старосолдатське	1983	-	Так	Так	Актуалізовано рішенням XX сесія 6 скликання від 05.02.2013 №5 Новоіванівської сільської ради	-
8.	Генеральний план	с. Новопавлівка	1991	-	Так	Так	Актуалізовано рішенням XXVIII сесія 6 скликання від 19.03.2013 №2 Новопавлівської сільської ради	-
9.	Генеральний план	с.Зелений Клин	1989	-	Так	Так	Актуалізовано рішенням XXVIII сесія 6 скликання від 19.03.2013 №2 Новопавлівської сільської ради	-

Пор. №	Назва містобудівної документації	Населений пункт (якщо за межами - вказати територію на яку розроблена документація)	Рік розробки	Наявність електронної копії (вказати формат)	Наявність паперового примірника, включаючи пояснювальну записку і графічні матеріали	Необхідність внесення змін/розроблення	Ступінь реалізації містобудівної документації, %	Наявність плану зонування території
10.	Генеральний план	с. Новосергіївка	1970	-	Так	Так	Актуалізовано рішенням XIX сесія 6 скликання від 22.03.2013 №5 Новосергіївської сільської ради	-
11.	Генеральний план	с. Горожене	1973	-	Так	Так	Актуалізовано рішенням XIX сесія 6 скликання від 22.03.2013 №5 Новосергіївської сільської ради	-
12.	Генеральний план	с. Тарасівка	1970	-	Так	Так	Актуалізовано рішенням XIX сесія 6 скликання від 22.03.2013 №5 Новосергіївської сільської ради	-
13.	Генеральний план	с. Піски	1991	-	Так	Так	Актуалізовано рішенням XXII сесія 6 скликання від 28.03.2013 №1 Пісківської сільської ради	-
14.	Генеральний план	с. Костянтинівка	1974	-	Так	Так	Актуалізовано рішенням XXII сесія 6 скликання від 28.03.2013 №1 Пісківської сільської ради	-
15.	Генеральний план	с. Площівка	1990	-	Так	Так	Актуалізовано рішенням XXIII сесія 6 скликання від 26.03.2013 №8 Площівської сільської ради	-
16.	Генеральний план	с. Новогеоргіївка	1992	-	Так	Так	Актуалізовано рішенням XXIII сесія 6 скликання від 26.03.2013 №8 Площівської сільської ради	-
17.	Генеральний план	с. Христофорівка	1977	-	Так	Так	Актуалізовано рішенням XXIII сесія 6 скликання від 28.02.2013 №4 Христофорівської сільської ради	-
18.	Генеральний план	с.Явкіне	1984	-	Так	Так	Актуалізовано рішенням XXIII сесія 6 скликання від 20.02.2013 №4 Явкінської сільської ради	-
19.	Генеральний план	с. Червоний Став	1974	-	Так	Так	Актуалізовано рішенням XXIII сесія 6 скликання від 20.02.2013 №4 Явкінської сільської ради	-

Додаток 1.9  
до проєкту Програми комплексного  
відновлення Баштанської ТГ

**План заходів до Програми комплексного відновлення території Баштанської міської територіальної громади Баштанського району  
Миколаївської області**

№ з/п	Опис та зміст заходу	Відповідальні виконавці	Рівень пріоритетності	Джерела фінансування	Попередній фінансово-економічний розрахунок	Строк виконання	Проміжний контроль	Індикатори реалізації
<b>1</b>	<b>Заходи щодо підвищення рівня громадської безпеки на території територіальної громади</b>							
1.1	Обстеження земельних ділянок на наявність вибухонебезпечних предметів.	Баштанська міська рада із залученням служб ДСНС та відповідних фахівців з розмінування	1	Кошти з бюджету ТГ, державні кошти, кошти проєктів та програм МТД, та будь-які не заборонені законодавством кошти	Не розраховувався	2024-2026		Обстежено на наявність вибухонебезпечних предметів та розміновано 100% земель громади
1.2	Будівництво/реконструкція/кап.ремонт захисних споруд цивільного захисту на територіях населених пунктів ТГ, в першу чергу в закладах освіти	Баштанська міська рада	1	Кошти з бюджету ТГ, державні кошти, кошти проєктів та програм МТД, та будь-які не заборонені законодавством кошти	Не розраховувався	2024-2026	За рішенням Баштанської міської ради від 6 липня 2023 року виділено 4650.0 тис.грн на реконструкцію ПРУ №52107, розташованого в Баштанському ліцеї №1 за адресою м. Баштанка вул. Героїв Небесної Сотні 32-А. У 2023р. розпочато будівельні роботи. Крім того, за рахунок субвенції з державного бюджету на облаштування умов у закладах загальної середньої освіти на зазначений об'єкт додатково виділено кошти у сумі 4650.0 тис.грн. Протягом 2023 року на облаштування укріттів (поточні ремонти) в закладах освіти та культури додатково з бюджету громади виділено 2198,831 тис.грн.	За рахунок допомоги міжнародної організації UNISEF закінчені роботи по ремонту підвального приміщення для влаштування найпростішого укриття в Баштанському ліцеї №1.
1.3	Влаштування місцевої автоматизованої	Баштанська міська рада	1	Кошти з бюджету ТГ, державні кошти, кошти	Не розраховувався	2024-2026		Організація безпечного



№ з/п	Опис та зміст заходу	Відповідальні виконавці	Рівень пріоритетності	Джерела фінансування	Попередній фінансово-економічний розрахунок	Строк виконання	Проміжний контроль	Індикатори реалізації
	системи централізованого оповіщення населення (МАСЦО) на території населених пунктів громади			проектів та програм МТД, та будь-які не заборонені законодавством кошти				середовища для 24819 мешканців громади
1.4	Утворення місцевої пожежної охорони (МПО) Баштанської міської ради в населених пунктах громади	Баштанська міська рада	2	Кошти з бюджету ТГ, державні кошти, кошти проектів та програм МТД, та будь-які не заборонені законодавством кошти	Не розраховувався	2024-2026		Організація безпечного середовища для 24819 мешканців громади
1.5	Створення мережі камер відеоспостереження в населених пунктах ТГ	Баштанська міська рада	2	Кошти з бюджету ТГ, кошти проектів та програм МТД, та будь-які не заборонені законодавством кошти	Не розраховувався	До 2029		Організація безпечного середовища для 24819 мешканців громади
<b>2</b>	<b>Заходи щодо розвитку та покращення діяльності закладів освіти</b>							
2.1	Реконструкція/капітальний ремонт будівель закладів освіти, у т.ч. спортивних залів та харчоблоків	Відділ освіти виконавчого комітету Баштанської міської ради	1	Кошти з бюджету ТГ, державні кошти, кошти проектів та програм МТД, та будь-які не заборонені законодавством кошти	Не розраховувався	До 2028		Реалізація даного проекту забезпечить надання якісної освіти для мешканців ТГ
2.2	Нове будівництво/реконструкція/капітальний ремонт будівель позашкільної освіти (ДЮСШ, БДЮТ, та ін.)	Відділ освіти виконавчого комітету Баштанської міської ради	1	Кошти з бюджету ТГ, державні кошти, кошти проектів та програм МТД, та будь-які не заборонені законодавством кошти	Не розраховувався	до 2029		Реалізація даного проекту забезпечить надання якісної дошкільної освіти
2.3	Модернізація шкільного обладнання (кабінетів праці, навчальних класів, спортзалів, та ін.)	Відділ освіти виконавчого комітету Баштанської міської ради	2	Кошти з бюджету ТГ, державні кошти, кошти проектів та програм МТД, та будь-які не заборонені законодавством кошти	Не розраховувався	до 2029		Підвищення якості надання освітніх послуг ТГ
2.4	Створення інклюзивного простору та середовища в	Відділ освіти виконавчого комітету	2	Кошти з бюджету ТГ, державні кошти, кошти проектів та програм	Не розраховувався	до 2029		Підвищення якості надання освітніх послуг ТГ

№ з/п	Опис та зміст заходу	Відповідальні виконавці	Рівень пріоритетності	Джерела фінансування	Попередній фінансово-економічний розрахунок	Строк виконання	Проміжний контроль	Індикатори реалізації
	зкладах освіти. Облаштування МІРЦ та оснащення корекційним обладнанням та розвиваючим середовищем для дітей із особливими освітніми потребами	Баштанської міської ради		МТД, та будь-які не заборонені законодавством кошти				
2.5	Встановлення систем доочищення питної води систем водопостачання в закладах освіти	Відділ освіти виконавчого комітету Баштанської міської ради	2	Кошти з бюджету ТГ, державні кошти, кошти проєктів та програм МТД, та будь-які не заборонені законодавством кошти	Не розраховувався	до 2029		Підвищення якості надання освітніх послуг ТГ
<b>3</b>	<b>Заходи щодо розвитку та покращення діяльності закладів охорони здоров'я.</b>							
3.1	Розширення аптечних закладів на територіях населених пунктів громади	Баштанська міська рада	1	Кошти фармацевтичного бізнесу	Не розраховувався	до 2029		Підвищення якості надання медичних послуг мешканцям ТГ
3.2	Реконструкція пошкоджених/знищених будівель КНП «Баштанська багатoproфільна лікарня»	Баштанська міська рада, КНП «Баштанська багатoproфільна лікарня»	1	Кошти з бюджету ТГ, державні кошти, кошти проєктів та програм МТД, та будь-які не заборонені законодавством кошти	339998,033 тис.грн.	2025	У 2023 році виготовлена проєктна документація на реконструкцію лікувального корпусу та поліклініки, та розпочато будівництво	Підвищення якості надання медичних послуг 24819 мешканцям ТГ
3.3	Створення пунктів медичної допомоги (ПМД) на території сіл старостатів	Баштанська міська рада, КНП «ЦПМСД»	1	Кошти з бюджету ТГ, державні кошти, кошти проєктів та програм МТД, та будь-які не заборонені законодавством кошти	Не розраховувався	до 2029		Підвищення якості надання медичних послуг мешканцям ТГ
<b>4</b>	<b>Заходи щодо збереження та/або розвитку культурного середовища Баштанської територіальної громади. Заходи щодо розвитку туризму.</b>							
4.1	Реконструкція Будинків культури сіл старостинських округів, у т.ч. під Центри дозвілля та культурного відпочинку	Відділ культури та туризму виконавчого комітету Баштанської міської ради	2	Кошти з бюджету ТГ, державні кошти, кошти проєктів та програм МТД, та будь-які не заборонені законодавством кошти	Не розраховувався	до 2029		Підвищення якості надання соціально-культурних послуг населенню ТГ

№ з/п	Опис та зміст заходу	Відповідальні виконавці	Рівень пріоритетності	Джерела фінансування	Попередній фінансово-економічний розрахунок	Строк виконання	Проміжний контроль	Індикатори реалізації
4.2	Відновлення ярмарково-фестивальної площі-трансформер «Ярмаркова», яка розташована в м. Баштанка, по вул. Театральна	Відділ культури та туризму виконавчого комітету Баштанської міської ради	2	Кошти з бюджету ТГ, державні кошти, кошти проєктів та програм МТД, та будь-які не заборонені законодавством кошти	Не розраховувався	до 2026		Підвищення якості надання соціально-культурних послуг населенню ТГ
4.3	Розвиток туризму, у т.ч. екотуризму на території Баштанської ТГ.  Розроблення та затвердження відповідних програм.	Відділ культури та туризму виконавчого комітету Баштанської міської ради	2	Кошти з бюджету ТГ, державні кошти, кошти проєктів та програм МТД, та будь-які не заборонені законодавством кошти	Не розраховувався	до 2025		Підвищення якості надання соціально-культурних послуг населенню ТГ
4.4	Розробити та затвердити заходи з охорони культурної спадщини для зон концентрації об'єктів археології (с.Одрadne, Костянтинівка, Плющівка, Шляхове, Піски)	Відділ культури та туризму виконавчого комітету Баштанської міської ради	2	Кошти з бюджету ТГ, державні кошти, кошти проєктів та програм МТД, та будь-які не заборонені законодавством кошти	Не розраховувався	до 2025		Підвищення якості надання соціально-культурних послуг населенню ТГ
<b>5</b>	<b>Заходи щодо підвищення якості надання житлово-комунальних послуг, розвитку сфери благоустрою та транспортної інфраструктури Баштанської територіальної громади</b>							
5.1	Будівництво/реконструкція/капітальний ремонт систем водопостачання та водовідведення населених пунктів Баштанської ТГ	Відділ ЖКГ, благоустрою, будівництва, розвитку інфраструктури та комунальної власності, КП «Міськводоканал»	1	Кошти з бюджету ТГ, державні кошти, кошти проєктів та програм МТД, та будь-які не заборонені законодавством кошти	196447 тис.грн. (за цінами 2016р., потребує перерахунку)	до 2029	Розроблено ДП «НДКТИ МГ» та затверджено рішенням Баштанської міської ради від 10.03.2017 №3 Схема оптимізації систем водопостачання та водовідведення м.Баштанка	Підвищення якості надання житлово-комунальних послуг мешканцям ТГ
5.2	Введення в дію муніципального автобусного сполучення по м.Баштанка та між селами Баштанської ТГ	Відділ ЖКГ, благоустрою, будівництва, розвитку інфраструктури та комунальної	2	Кошти з бюджету ТГ, державні кошти, кошти проєктів та програм МТД, та будь-які не заборонені законодавством кошти	Не розраховувався	2024	Рішенням виконавчого комітету Баштанської міської ради від 11.01.2024 №2 «Про затвердження мережі автобусних маршрутів загального користування м.Баштанка»	Підвищення якості надання комунальних послуг мешканцям ТГ

№ з/п	Опис та зміст заходу	Відповідальні виконавці	Рівень пріоритетності	Джерела фінансування	Попередній фінансово-економічний розрахунок	Строк виконання	Проміжний контроль	Індикатори реалізації
		власності, КП «Добробут»					затверджено маршрути руху автобусів по м.Баштанка	
5.3	Вирішення питання поводження із відходами, зокрема, тимчасове складування твердих побутових відходів.  Розроблення та затвердження відповідних програм.	Відділ ЖКГ, благоустрою, будівництва, розвитку інфраструктури та комунальної власності, КП «Добробут»	2	Кошти з бюджету ТГ, державні кошти, кошти проєктів та програм МТД, та будь-які не заборонені законодавством кошти	Не розраховувався	до 2029		Підвищення рівня благоустрою населених пунктів Баштанської міської ТГ
5.4	Ремонт та утримання доріг на території Баштанської ТГ. Створення комунального підприємства з утримання та ремонту доріг.	Відділ ЖКГ, благоустрою, будівництва, розвитку інфраструктури та комунальної власності	1	Кошти з бюджету ТГ, державні кошти, кошти проєктів та програм МТД, та будь-які не заборонені законодавством кошти	Не розраховувався	до 2026	Розроблений План удосконалення послуги з утримання та ремонту доріг на території Баштанської об'єднаної територіальної громади Миколаївської області на 2020-2023 роки, підготовлений в рамках проєкту «Децентралізація приносить кращі результати та ефективність (ДОБРЕ)» за фінансової підтримки USAID, затверджений рішенням міської ради від 04.03.2020 №12 (потребує оновлення)	Підвищення рівня благоустрою населених пунктів Баштанської міської ТГ
5.5	Нове будівництво/реконструкція/кап.ремонт та утримання гідротехнічних споруд на території Баштанської ТГ	Відділ ЖКГ, благоустрою, будівництва, розвитку інфраструктури та комунальної власності	1	Кошти з бюджету ТГ, державні кошти, кошти проєктів та програм МТД, та будь-які не заборонені законодавством кошти	Не розраховувався	до 2029	затверджений рішенням міської ради від 04.03.2020 №12 (потребує оновлення)	Підвищення якості надання житлово-комунальних послуг мешканцям ТГ
5.6	Нове будівництво/реконструкція/кап.ремонт адміністративних будівель комунальної	Відділ ЖКГ, благоустрою, будівництва, розвитку інфраструктури та	1	Кошти з бюджету ТГ, державні кошти, кошти проєктів та програм МТД, та будь-які не	Не розраховувався	до 2029		Підвищення якості надання послуг мешканцям ТГ

№ з/п	Опис та зміст заходу	Відповідальні виконавці	Рівень пріоритетності	Джерела фінансування	Попередній фінансово-економічний розрахунок	Строк виконання	Проміжний контроль	Індикатори реалізації
	власності на території Баштанської ТГ	комунальної власності		заборонені законодавством кошти				
<b>6</b>	<b>Заходи щодо розбудови публічного простору територіальної громади та інклюзивного місцевого розвитку</b>							
6.1	Відновлення паркових зон в м.Баштанка в районах «Агропромтехніка», ПТУ, Пагорба Слави, та створення паркових зон в селах старостинських округів поєднаних з Центрами дозвілля	Баштанська міська рада	2	Кошти з бюджету ТГ, державні кошти, кошти проєктів та програм МТД, та будь-які не заборонені законодавством кошти	Не розраховувався	до 2029		Підвищення якості та комфортних умов проживання мешканців Баштанської міської ТГ
6.2	Облаштування територій та приміщень будівель комунальної власності засобами доступності для маломобільних груп населення (МГН)	Баштанська міська рада	2	Кошти з бюджету ТГ, державні кошти, кошти проєктів та програм МТД, та будь-які не заборонені законодавством кошти	Не розраховувався	до 2029		100 % облаштування пандусом для забезпечення потреб людей з обмеженою мобільністю
6.3	Будівництво будівлі ДЮСШ в м.Баштанка замість зруйнованої в результаті збройної агресії рф	Баштанська міська рада	1	Кошти з бюджету ТГ, державні кошти, кошти проєктів та програм МТД, та будь-які не заборонені законодавством кошти	Не розраховувався	до 2029	Архітектурним бюро «1 to 1» м.Київ розроблено концепцію відбудови ДЮСШ, що має стати новим публічним центром не тільки міста а й всього району.	Підвищення зацікавленості мешканців ТГ до занять спортом та здорового способу життя
6.4	Завершення будівництва басейну в м.Баштанка (об'єкт незавершеного будівництва), пошкодженого в результаті збройної агресії рф	Баштанська міська рада	1	Кошти з бюджету ТГ, державні кошти, кошти проєктів та програм МТД, та будь-які не заборонені законодавством кошти	Не розраховувався	до 2029		Підвищення зацікавленості мешканців ТГ до занять спортом та здорового способу життя
<b>7</b>	<b>Заходи з реалізації пропозицій щодо пріоритетних та стратегічних цілей розвитку громади</b>							
7.1	Будівництво індустріального парку на території м.Баштанка	Баштанська міська рада	1	Кошти з бюджету ТГ, кошти проєктів та програм МТД, та будь-	Не розраховувався	до 2029	Розміщення ділянки індустріального парку визначено Генеральним планом розвитку міста та Планом зонування	Підвищення інвестиційної привабливості території

№ з/п	Опис та зміст заходу	Відповідальні виконавці	Рівень пріоритетності	Джерела фінансування	Попередній фінансово-економічний розрахунок	Строк виконання	Проміжний контроль	Індикатори реалізації
				які не заборонені законодавством кошти			території міста Баштанка, затвердженого рішенням сесії Баштанської міської ради від 12.02.2019 №1.  Розроблена Концепція індустріального парку  «Агрополіс» у 2020 році ТОВ «Центр стратегічного розвитку територій»	Баштанської міської ТГ та залучення інвесторів
7.2	Будівництво багатоквартирних житлових будинків в м.Баштанка на 120 квартир (соціальне житло)	Баштанська міська рада	2	Кошти з бюджету ТГ, державні кошти, кошти проєктів та програм МТД, та будь-які не заборонені законодавством кошти	Не розраховувався	до 2029		Створення комфортних умов проживання для мешканців ТГ
<b>8</b>	<b>Заходи з відновлення навколишнього природного середовища, збереження та розвитку природоохоронних територій та об'єктів</b>							
8.1	Реалізація інфраструктурних проєктів щодо водопостачання, водовідведення, очищення стоків, реконструкція транспортної мережі та підвищення енергоефективності	Баштанська міська рада	1	Кошти з бюджету ТГ, державні кошти, кошти проєктів та програм МТД, та будь-які не заборонені законодавством кошти	Не розраховувався	до 2029		Покращення якості надання послуги населенню ТГ
8.2	Збільшення частки зелених зон (зелені насадження загального користування та спеціального призначення) на території міста Баштанка та в інших населених пунктах громади	Баштанська міська рада	2	Кошти з бюджету ТГ, державні кошти, кошти проєктів та програм МТД, та будь-які не заборонені законодавством кошти	Не розраховувався	до 2029		Поліпшення стану благоустрою населених пунктів ТГ

№ з/п	Опис та зміст заходу	Відповідальні виконавці	Рівень пріоритетності	Джерела фінансування	Попередній фінансово-економічний розрахунок	Строк виконання	Проміжний контроль	Індикатори реалізації
8.3	Очищення від мулу ставу «Центральний» м.Баштанка, з приведенням у відповідність водного середовища до біологічних та хімічних норм	Баштанська міська рада	1	Кошти з бюджету ТГ, державні кошти, кошти проєктів та програм МТД, та будь-які не заборонені законодавством кошти	Не розраховувався	до 2029		Покращення екологічної ситуації, можливість створення зон відпочинку на водних об'єктах
<b>9</b>	<b>Заходи щодо внесення змін або розроблення містобудівної та землепорядної документації на місцевому рівні</b>							
9.1	Розроблення комплексного плану просторового розвитку території Баштанської територіальної громади	Відділ архітектури та містобудування виконавчого комітету Баштанської міської ради	1	Кошти з бюджету ТГ, державні кошти, кошти проєктів та програм МТД, та будь-які не заборонені законодавством кошти	11000-15000 тис.грн.	2024-2025		Розроблено комплексний план просторового розвитку Баштанської міської ТГ
9.2	Розроблення та затвердження землепорядної документації щодо меж населених пунктів громади (крім м.Баштанка), та меж Баштанської ТГ	Відділ з питань земельних відносин та охорони навколишнього середовища виконавчого комітету Баштанської міської ради	1	Кошти з бюджету ТГ, державні кошти, кошти проєктів та програм МТД, та будь-які не заборонені законодавством кошти	Не розраховувалось	2025-2026		Розроблено та затверджено землепорядну документацію щодо меж населених пунктів громади (крім м.Баштанка), та меж Баштанської ТГ
9.3	Розроблення та затвердження землепорядної документації щодо прибережно – захисних смуг водних об'єктів на території громади	Відділ з питань земельних відносин та охорони навколишнього середовища виконавчого комітету Баштанської міської ради	2	Кошти з бюджету ТГ, державні кошти, кошти проєктів та програм МТД, та будь-які не заборонені законодавством кошти	Не розраховувалось	2025-2026		Розроблено та затверджено землепорядну документацію щодо прибережно – захисних смуг водних об'єктів на території громади
<b>10</b>	<b>Заходи щодо реалізації інтересів суміжних громад</b>							
10.1	Розроблення спільних з Інгульською ТГ, Березнегуватською ТГ та Широківською ТГ	Відділ з питань цивільного захисту населення, мобілізаційної	1	Не потребує		2024-2025		Розроблено спільні з Інгульською ТГ, Березнегуватською ТГ та Широківською

№ з/п	Опис та зміст заходу	Відповідальні виконавці	Рівень пріоритетності	Джерела фінансування	Попередній фінансово-економічний розрахунок	Строк виконання	Проміжний контроль	Індикатори реалізації
	<p>плану заходів та дій у разі виникнення НС природного характеру, аваріях на потенційно небезпечних об'єктах та об'єктах підвищеної небезпеки, що розміщені на лініях розмежування громад</p>	<p>роботи та охорони праці виконавчого комітету Баштанської міської ради спільно з виконавчими органами Інгульської сільської ради, Березнегуватської селищної ради та Широківської сільської ради з питань цивільного захисту та Управлінням з питань цивільного захисту Миколаївської ОДА</p>						<p>ТГ плани заходів та дій у разі виникнення НС природного характеру, аваріях на потенційно небезпечних об'єктах та об'єктах підвищеної небезпеки, що розміщені на лініях розмежування громад</p>
10.2	<p>Розроблення спільних з Інгульською ТГ заходів щодо обслуговування пожегозахисних лісових смуг та доріг загального користування місцевого значення, що знаходяться на лінії розмежування громад</p>	<p>Відділ ЖКГ, благоустрою, будівництва, розвитку інфраструктури та комунальної власності виконавчого комітету Баштанської міської ради спільно з виконавчим органом з питань ЖКГ Інгульської сільської ради</p>	2	Не потребує		2024-2025		<p>Розроблено спільні з Інгульською ТГ заходи щодо обслуговування пожегозахисних лісових смуг та доріг загального користування місцевого значення, що знаходяться на лінії розмежування громад</p>



